

PLATAFORMA DE CUSTODIA DEL TERRITORIO

Informe 5.º Inventario de Iniciativas de Custodia del Territorio en España

2017



Informe del

5.º Inventario de Iniciativas de Custodia del Territorio en España

2017

Autor: Óscar Prada Campaña, Fundación Biodiversidad, Ministerio para la Transición Ecológica.

Agradecimientos. La lista de agradecimientos puede parecer larga pero, inevitablemente, se quedará corta dada la cantidad de personas e instituciones que colaboran en el Inventario. Ponemos el mayor énfasis de nuestro agradecimiento en las entidades de custodia del territorio. Ellas son la realidad de la custodia y la fuente principal de información que, de forma desinteresada, es proporcionada para intentar crear esta imagen colectiva de la custodia, sin su labor y colaboración no habría nada que analizar sobre la custodia del territorio en España. Al Foro de Redes y Entidades de Custodia del Territorio por su imprescindible aportación para este informe, tanto de su equipo técnico (Antonio Ruiz, Alberto Navarro y Amaya Sánchez) como de los integrantes de los Grupos de Trabajo vinculados a las productivas VII Jornadas Estatales de Custodia del Territorio organizadas por el foro en 2016, especialmente del Grupo Motor del GT3 de Caza y Custodia (Emilia Martínez, Rodrigo Torija, Justo Covisa, Antonio Ruiz, Óscar Rivas, Manuel Alonso, Víctor Mascarell, Juan Miguel Sánchez y José María Agramonte); y de los miembros y, singularmente, los coordinadores (Montse Masó y Hernán Collado) del “GT2 Buenas prácticas y sistemas de acreditación y registro”. De la misma forma agradecemos la colaboración de todas las redes territoriales de custodia del territorio, especialmente a la Xarxa de Custòdia del Territori por las facilidades en la coordinación y haber cedido a la Plataforma los datos de su “Séptimo Inventario de acuerdos y entidades de custodia del territorio en Cataluña”, singularmente a Pau Carnicero por compartir su trabajo con el VII Inventario. Gracias también a María R. López de la Fundación Global Nature por su valiosa colaboración en el ajuste y mejora del uso de la herramienta Drive para el Inventario.

En este año 2018 la Fundación Biodiversidad celebra su 20.º aniversario. Gracias por formar parte de nuestro ecosistema.

Citación recomendada: Prada, O., Fundación Biodiversidad 2017. Informe del 5.º Inventario de Iniciativas de Custodia del Territorio en España. Plataforma de Custodia del Territorio de la Fundación Biodiversidad, Ministerio para la Transición Ecológica. 188 págs.

Índice

1

| | |
|---------------------------------------------------------------|----------|
| Introducción | 6 |
| 01.1. ¿Qué es la custodia del territorio? | 6 |
| 01.2. El Inventario de Iniciativas de Custodia del Territorio | 7 |
| 01.3. Novedades y mejoras del Informe del 5.º Inventario | 8 |
| 01.4. Metodología de elaboración del Inventario | 9 |
| 01.5. Propuestas de cara al futuro | 12 |
| 01.6. Consideraciones adicionales | 14 |

2

| | |
|---------------------------------------------------------------------------------|-----------|
| Información general | 16 |
| 02.1. Resumen ejecutivo | 16 |
| 02.2. Evolución de la superficie terrestre bajo acuerdos de custodia | 16 |
| 02.3. Evolución del número de entidades con acuerdos de custodia del territorio | 18 |
| 02.4. Evolución del número de acuerdos de custodia del territorio | 20 |
| 02.5. Mapa general de la custodia | 21 |
| 02.6. Contraste resultados generales V Inventario y VII Inventario | 21 |

3

| | |
|-------------------------------------------------------------------------------------|-----------|
| Información sobre las entidades de custodia | 23 |
| 03.1. Distribución territorial de la sede de las entidades vinculadas a la custodia | 23 |
| 03.2. La actividad de las entidades de custodia | 25 |
| 03.3. Tipología de entidades | 31 |

4

| | |
|----------------------------------------------------------------|-----------|
| Información sobre los acuerdos de custodia | 35 |
| 04.1. Distribución territorial de los acuerdos de custodia | 35 |
| 04.2. Tipología de los acuerdos de custodia | 41 |
| 04.3. Tipología de los espacios en custodia | 42 |
| 04.4. Duración de los acuerdos | 43 |
| 04.5. Elementos de interés | 44 |
| 04.6. Objetivos finales de los acuerdos | 46 |
| 04.7. Seguimiento de los acuerdos | 48 |
| 04.8. Custodia del territorio en espacios naturales protegidos | 49 |
| 04.9. Tipología de la propiedad | 51 |

| | | |
|-------------------------------------------------------------------------------------------------------------------------------------------|--|-----------|
| 5 | | |
| Otras modalidades de custodia | | 53 |
| 05.1. Introducción | | 53 |
| 05.2. La custodia del patrimonio natural cinegético: la incorporación de las organizaciones de “caza social” a la custodia del territorio | | 53 |
| 05.3. Custodia marina y litoral | | 61 |
| 05.4. Custodia urbana | | 65 |
| 6 | | |
| Avances para la creación del Registro oficial de la Custodia del Territorio en España | | 66 |
| 06.1. Objetivo | | 66 |
| 06.2. Motivaciones del Registro | | 66 |
| 06.3. Antecedentes del Registro | | 67 |
| 06.4. Trabajos llevados a cabo hasta la fecha y en ejecución | | 68 |
| 06.5. Conclusiones preliminares para la creación del Registro | | 69 |
| 7 | | |
| Bibliografía | | 71 |
| 8 | | |
| Anexos | | 73 |
| Anexo 01. Formularios 5.º Inventario de Iniciativas de Custodia del Territorio | | 73 |
| Anexo 01.1. Formulario 1: Información sobre la entidad de custodia | | 73 |
| Anexo 01.2. Formulario 2: Información sobre los nuevos acuerdos de custodia | | 73 |
| Anexo 01.3. Formulario 3: Información sobre la entidad de custodia cinegética | | 73 |
| Anexo 01.4. Formulario 4: Información sobre los acuerdos de custodia cinegética | | 73 |
| Anexo 02. Entidades de custodia del territorio | | 73 |
| Anexo 02.1. Entidades con acuerdos | | 73 |
| Anexo 02.2. Entidades sin acuerdos | | 73 |
| Anexo 02.3. Entidades cinegéticas | | 73 |
| Anexo 03. Listado de acuerdos de custodia del territorio | | 73 |
| Anexo 03.1. Acuerdos de custodia del territorio | | 73 |
| Anexo 03.2. Acuerdos de custodia del patrimonio natural cinegético | | 73 |

LISTADOS DEL CONTENIDO DE LOS ANEXOS

74

| | | |
|---------|-------------------------------------------------------------------------------|-----|
| (01.2.) | Tablas con las principales opciones en la definición de los acuerdos | 74 |
| (02.1.) | Listado de entidades con custodia del territorio | 76 |
| (02.2.) | Listado de entidades sin acuerdos de custodia reflejados en el 5.º Inventario | 83 |
| (02.3.) | Listado de entidades de custodia del patrimonio natural cinegético | 87 |
| (03.1.) | Listado de acuerdos de custodia del territorio | 88 |
| (03.2.) | Listado de acuerdos de custodia del patrimonio natural cinegético | 179 |



01.1. ¿Qué es la custodia del territorio?

La custodia del territorio es una estrategia para implicar a personas propietarias y usuarias de tierras en la conservación de la naturaleza y el paisaje, con el apoyo de una gran diversidad de agentes de la sociedad civil agrupados en las llamadas entidades de custodia. A través de acuerdos voluntarios entre los propietarios y usuarios de fincas y estas entidades, se pretende mantener —o en su caso, restaurar— los valores relacionados con la naturaleza y el paisaje¹.

Según la Ley 42/2007 de Patrimonio Natural y de la Biodiversidad, la custodia del territorio se define como “el conjunto de estrategias o técnicas jurídicas a través de las cuales se implica a los propietarios y usuarios del territorio en la conservación y uso de los valores y los recursos naturales, culturales y paisajísticos”.

Las entidades de custodia son organizaciones públicas o privadas, sin ánimo de lucro, que participan activamente en la conservación del patrimonio natural mediante las técnicas de esta estrategia de conservación. Pueden actuar como entidad de custodia organizaciones tan diversas como una asociación de vecinos, una organización conservacionista, una fundación, un ayuntamiento, un consorcio u otros tipos de entidades públicas o privadas.

Los orígenes de la custodia del territorio se remontan a finales del siglo XIX en Estados Unidos (el término utilizado en inglés es *land stewardship*). Desde entonces este movimiento se ha ido extendiendo fundamentalmente por Canadá, Iberoamérica y Europa, aunque se conocen experiencias de custodia del territorio en numerosos países del resto de los continentes.

La primera de estas experiencias en nuestro país surgió en 1975 con la creación del Refugio de Rapaces de Montejo de la Vega en Segovia promovida por Félix Rodríguez de la Fuente y WWF/Adena. A esta le siguieron muchas otras acciones promovidas por organizaciones como ADENEX, SEO/BirdLife, Fundación Oso Pardo, GOB-Mallorca, Fundación CBD-Hábitat, Fundació Territori i Paisatge (actualmente Fundació Catalunya – La Pedrera) y Fundación Global Nature, por citar solo algunas, además de administraciones públicas como la Junta de Extremadura, la Junta de Andalucía, la Generalitat Valenciana y diversos ayuntamientos.

En el año 2000 se firma la *Declaración de Montesquiú*, considerado el primer documento que formaliza el concepto y el movimiento de la custodia del territorio en España. En el año 2003 se crea la Xarxa (red en catalán) de Custòdia del Territori (XCT). Desde entonces otras iniciativas de custodia del territorio de ámbito autonómico han ido apareciendo. Así, en 2005 se creó Avinença, la Asociación Valenciana

¹ SABATÉ, X, BASORA, X., O'NEIL, C., AND MITCHELL, B. (2013). *Conservar la naturaleza entre todos. La Custodia del Territorio, una herramienta para implicar la sociedad en la gestión del patrimonio natural en Europa*. Documentos Landlife. 1ª edición 2013.

de Custodia y Gestión Responsable del Territorio y en el 2006 Ínsulas, la Red Andaluza de Custodia y Gestión del Territorio, e ICTIB, la Iniciativa de Custodia del Territorio de las Islas Baleares, la Red de Custodia del Territorio de Castilla y León en 2010, en 2011 la Agrupación Galega de Entidades de Custodia do Territorio y la Red Transcantábrica de Custodia del Territorio en 2011, la Red de Madrid y Castilla-La Mancha en 2013, la Red Aragonesa de Custodia del Territorio en 2014 y los primeros pasos de cuatro nuevas redes autonómicas en Navarra, La Rioja, Extremadura y Murcia en 2016. Otro hecho destacado en este periodo es la consolidación del Foro de Redes y Entidades de Custodia del Territorio creado en 2011, como entidad de ámbito nacional que aglutina a las redes regionales y autonómicas, así como a otras entidades vinculadas a la custodia y que desde 2004 vienen organizando las Jornadas Estatales de Custodia del Territorio en diferentes puntos de la geografía española. En la sexta edición de estas jornadas se definieron las bases para la creación de un registro oficial de iniciativas de custodia a escala estatal.

En el ámbito internacional, en mayo de 2017 se inició el proyecto LIFE European Land Conservation Network (ELCN), coordinada por la entidad alemana NABU² y que cuenta con 8 socios de toda Europa, con la finalidad de establecer una red europea para la conservación de espacios privados, analizar experiencias reales sobre herramientas de conservación en terrenos privados e identificar directrices y políticas concretas para apoyar las iniciativas de conservación privada.

El proyecto LIFE ELCN da continuidad al camino internacional abierto entre los años 2011 y 2014 por el proyecto LandLife que difundió la custodia del territorio como herramienta colaborativa para la conservación de la naturaleza y la biodiversidad en el ámbito europeo.



[Tejo de S. Cristobal de Valdueza, renovación del acuerdo de custodia](#)

01.2. El Inventario de Iniciativas de Custodia del Territorio

El Inventario de Iniciativas de Custodia del Territorio surge en el año 2008 para dar respuesta a la carencia de conocimiento que existía en nuestro país acerca de la actividad de las entidades de custodia del territorio. Esta información es esencial para facilitar la difusión del concepto de custodia del territorio y sus metodologías de trabajo, así como para poder dar reconocimiento social a esta estrategia de conservación. Del mismo modo se confía en que los resultados del Inventario puedan servir de referencia al movimiento de custodia a la hora de definir criterios de actuación, proponer líneas de trabajo y, en último término, apuntar una estrategia de acción a largo plazo para la custodia del territorio en el conjunto de España.

El Inventario trata de recopilar el mayor número de iniciativas de custodia del territorio que se llevan a cabo en el país, así como información de las entidades de custodia que los desarrollan. La finalidad del Inventario es proporcionar una imagen del nivel de implantación de la custodia del territorio así como de su evolución. Otro objetivo del Inventario consiste en proporcionar un fondo documental que sirva para el intercambio de iniciativas y experiencias y para la difusión de las actuaciones realizadas por las entidades de custodia. De esta forma, aquellos profesionales o personas interesadas en la custodia

podrán localizar y contactar con las entidades que existen en su localidad o comunidad autónoma, así como con otras de ámbito estatal.

El Inventario se elabora desde la Plataforma de Custodia del Territorio, surgida en el año 2007 por iniciativa de la Fundación Biodiversidad, como resultado de su creciente implicación en la potenciación de esta herramienta de conservación que dicho año fue reflejada en la Ley 42/2007 de Patrimonio Natural y de la Biodiversidad, en su artículo 76 del título V sobre el Fomento del conocimiento, la conservación y restauración del patrimonio natural y la biodiversidad. En él se expone la obligación de las Administraciones públicas de fomentar la custodia del territorio. Con esta directriz, la finalidad de la Plataforma es promover el desarrollo de la custodia del territorio en España, actuando como herramienta de divulgación e impulso de esta filosofía de conservación.

El Inventario, se ha venido publicando hasta la fecha con una periodicidad bianual: el primero se realizó el año 2008 y el segundo en 2010. En cuanto al tercero, una serie de cuestiones técnicas aconsejaron retrasar un año su elaboración, por lo que recoge datos del periodo comprendido entre enero de 2011 y diciembre de 2013. Con el 4.º Inventario, finalizado en diciembre de 2015, se retomó la pauta bianual recogiéndose datos de 2014 y 2015. En el 5.º Inventario se ha mantenido la pauta bianual y la misma estructura y contenidos para facilitar la comparación de este documento con los anteriores, aunque tanto el proceso de elaboración como el propio informe incorporan mejoras sustanciales en el tratamiento y análisis de los datos comprendidos entre enero de 2016 y diciembre de 2017.

Los informes de resultados de cada uno de los inventarios se han ido publicando en la web de la Plataforma de Custodia del Territorio³, donde pueden consultarse y descargarse todos y cada uno de ellos.

01.3. Novedades y mejoras del Informe del 5.º Inventario

El Inventario de Iniciativas de Custodia del Territorio es una de las tareas medulares de la Plataforma de Custodia del Territorio al que se presta una atención especial, procurando mejorar progresivamente tanto la calidad de los datos, como su tratamiento y análisis.

Las principales novedades respecto a la versión anterior incluyen: la confección de un [Mapa interactivo de la Custodia](#), la incorporación de las iniciativas de custodia de la Junta de Extremadura, la participación como entidades de custodia de las juntas gestoras de montes de socios⁴ y comunidades de montes vecinales en mano común, un tratamiento desagregado de la custodia del territorio llevada a cabo por entidades cinegéticas, la omisión de los datos antiguos que no hayan sido verificados por las entidades y la aplicación de una dinámica de trabajo compartida en “la nube” entre cada una de las entidades y la Plataforma:

- a) El Mapa interactivo de la Custodia recoge de forma muy completa y desagregada información de los acuerdos y las entidades de custodia ubicando la posición de cada registro a lo largo y ancho de toda España. Además la base de datos que alimenta el mapa se pone a disposición de los usuarios en un formato manejable.



[Mariposa hormiguera. Asociación de Naturalistas Palentinos](#)

³ www.custodia-territorio.es (apartado “[Informes de inventarios](#)”).

⁴ al amparo de la ley 43/2003 de Montes y leyes 10/2006 y 21/2015 por las que se modifica dicha ley.

- b) La destacada aportación de acuerdos de custodia del territorio realizada por la Junta de Extremadura.
- c) Se han incluido las novedosas figuras de junta gestora de montes de socios y comunidades de montes vecinales en mano común por primera vez en un Inventario actuando como entidades de custodia.
- d) Los datos del número creciente de entidades cinegéticas que aportan sus acuerdos de custodia han recibido un tratamiento diferenciado con sendos formularios diseñados específicamente para esta modalidad.
- e) Se han omitido los datos antiguos que no hayan sido verificados nuevamente por las entidades correspondientes, es decir, los acuerdos y entidades recogidas en el anterior Inventario únicamente se han vuelto a reflejar en el nuevo si aquellos han sido confirmados por ellas.
- f) La utilización de hojas de cálculo, que ofrece la aplicación Drive de Google, como herramienta colaborativa compartida en “la nube” entre las entidades y la Plataforma ha sido utilizada para revisar los acuerdos antiguos y recoger los nuevos, abriendo así la vía a la revisión permanente del Inventario. El Informe del Inventario ofrece por primera vez los resultados en tablas dinámicas, de tal manera que los usuarios pueden manejar los resultados de una forma ágil y personalizada.

01.4. Metodología de elaboración del Inventario

La metodología de elaboración del Inventario ha sido modificada progresivamente desde las primeras ediciones, siempre teniendo cuidado de mantener una estructura homogénea que facilite la comparación de los datos y el análisis de tendencias. Cada una de las versiones ha sido sometida, en su momento, a un proceso de revisión que habitualmente incluye una serie de propuestas y recomendaciones que sirven para ir afinando y mejorando distintos aspectos metodológicos. Además, se ha mantenido una coherencia entre la metodología empleada por la Xarxa de Custòdia del Territori para la realización del VII Inventari d'Acords i Entitats de Custòdia del Territori a Catalunya 2017 y la utilizada en este 5.º Inventario, al igual que en todas las anteriores ediciones.

Se ha conseguido simplificar el proceso de recogida y contraste de datos con la ayuda de la herramienta interactiva en internet para facilitar el intercambio de la información del Inventario.



[Trashumancia y custodia en Bardenas Reales de Navarra](#)

Incidimos en el aspecto de verificación de los datos. La información que aparece en este Inventario ha sido facilitada por las entidades de custodia; desde la Fundación Biodiversidad no se verifica la información recibida más allá de la propia coherencia de los datos. Por otro lado, la información que se ofrece sobre el total de entidades de custodia del territorio en España y los correspondientes acuerdos de custodia es la recogida hasta el de 30 de diciembre de 2017.

Por lo tanto, después de esta fecha ya no se ha seguido incorporando más información, por lo que los datos y posibles acuerdos de algunas entidades no se encuentran recogidos o actualizados.

A continuación se describen cada una de las **fases del Inventario**, detallando las modificaciones respecto del Inventario de 2015 para cada una de ellas.

1ª. Elaboración del cuestionario.

En esta ocasión, se han elaborado cuatro cuestionarios diferentes para ser complementados *online*. Para las nuevas entidades de custodia se han elaborado dos formularios siguiendo las pautas de los formularios en la anterior edición, tanto para los datos de la propia entidad como para cada uno de sus acuerdos.

En el caso de las entidades cinegéticas se han diseñado dos formularios ajustados a sus particularidades, para lo que se ha requerido el asesoramiento de la Unión Nacional de Asociaciones de Caza (UNAC) y otros integrantes en el Grupo de Trabajo de Caza y Custodia vinculado a las VI Jornadas Estatales de Custodia del Territorio.

Los cuatro cuestionarios son los siguientes:

- A. Nuevas entidades de custodia del territorio.
- B. Acuerdos de custodia de las nuevas entidades.
- C. Entidades cinegéticas de custodia.
- D. Acuerdos de custodia de entidades cinegéticas.

La información solicitada a cada entidad de custodia es muy sencilla: el nombre de la entidad, ámbito de actuación, datos de contacto, número de acuerdos, etc.

La información solicitada para cada uno de los acuerdos de custodia se refiere a las características de las fincas, el tipo de acuerdo, la duración, los objetivos del mismo, los elementos de interés, sus actuaciones, la ubicación, etc.

Siguiendo los mecanismos ya propuestos en el 4.º Inventario, varios de estos campos eran obligatorios e incluían opciones cerradas para facilitar el tratamiento posterior de los datos. Los formularios iban precedidos por unas instrucciones para su cumplimentación, que incluían además, los datos de contacto de la Plataforma de Custodia del Territorio para la resolución de dudas y problemas y una cláusula de aceptación de los términos relativos a la normativa de Protección de Datos de Carácter Personal⁵. Estos formularios se encontraban accesibles *online* para todas las entidades interesadas.

Por otro lado, con las entidades que ya se incluyeron en el 4.º Inventario no se han usado formularios, sino que se ha trabajado directamente sobre la base de datos compartida *online*, a la cual se ha añadido una hoja de instrucciones fáciles de interpretar.

2ª. Envío del cuestionario.

Los cuatro cuestionarios *online* fueron puestos a disposición de las nuevas entidades o que no estaban inscritas en el 4.º Inventario. Su acceso fue divulgado a través de la web, de la lista de distribución de correo [Custodia] y de las Redes Sociales con la inestimable colaboración del FRECT y otras redes y entidades de custodia.

5 En el Anexo 01 se pueden consultar la totalidad de los datos requeridos en los tres formularios del cuestionario.

Por su parte, para cada una de las entidades que ya estaban presentes en el 4.º Inventario, fue enviado un correo electrónico con un enlace que daba acceso a una carpeta colgada en el Drive de Google que con el siguiente contenido:

- a) una copia de los datos que la entidad envió en 2015,
- b) una tabla de cálculo con varias hojas diferentes:
 - b1) (nombre de la entidad)_Acuerdos_Inventario_2017. Aporta todos los acuerdos de la entidad recogidos en el 4.º Inventario con posibilidad de revisar la información, y ofrece el espacio contiguo necesario para anotar los datos de los nuevos acuerdos establecidos. El conjunto de acuerdos vigentes se incorpora al 5.º Inventario,
 - b2) una hoja con los datos de la entidad para ser validados,
 - b3) unas sencillas instrucciones que también se añaden en el cuerpo del mensaje.

De esta forma no ha sido necesario el intercambio de archivos adjuntos con las entidades. Este método reduce el esfuerzo y los posibles errores en la recogida de datos, y si estos se producen es más fácil solucionarlos en cualquier momento, puesto que tanto la Plataforma como cada entidad de custodia tienen constante acceso a la documentación compartida *online* para una revisión permanente.

Además, se solicitó la colaboración de las redes de custodia regionales y, en aquellas comunidades autónomas en las que se estaban desarrollando inventarios propios, estas organizaciones han actuado como interlocutoras entre las entidades de custodia de su territorio y la Plataforma. Este ha sido el caso, por ejemplo, de la XCT en Cataluña.

El lanzamiento de los formularios fue el 27 de abril de 2017, para lo cual se publicó una “novedad” en la web de la Plataforma y se envió un mensaje a la lista de distribución de correo CUSTODIA, donde participan la gran mayoría de las entidades de custodia. Inicialmente se fijó el límite del 8 de junio para que las entidades enviaran la información, sin embargo fue necesario ampliarlo sucesivamente debido a la lenta recepción de respuestas. El límite final se estableció el 27 de septiembre, no obstante se han terminado de recopilar los últimos datos en diciembre. Los resultados se han ido incorporando a una hoja de cálculo para ser procesados.

La Plataforma de Custodia ha mantenido, a lo largo de este proceso, un asesoramiento continuo a las entidades que necesitaban apoyo para cumplimentar el cuestionario. Igualmente se han realizado llamadas de teléfono a las entidades que retrasaban el envío de sus datos.

El lanzamiento del Inventario también fue divulgado a través del programa de RNE Radio 3 *El bosque habitado*.

3ª. Almacenamiento de los datos recibidos.

Los cuestionarios de las entidades se fueron incorporando a medida que eran recibidos en la base de datos ubicada en una hoja de cálculo del drive de Google elaborada *ex profeso* para gestionar los datos del 5.º Inventario, lo cual permite, entre otras ventajas, que varios técnicos de la Plataforma puedan estar trabajando simultáneamente en dicha base de datos sin necesidad de intercambiar archivos.

4ª. Análisis de los datos recibidos y redacción del informe.

Con toda la información recogida en la base de datos se ha realizado un análisis exhaustivo, a partir del cual poder extraer conclusiones. Los principales resultados del Inventario se plasman en el 5.º Informe de Iniciativas de Custodia del Territorio de España, manteniendo la coherencia con los informes anteriores, los cuales presentan un formato que permite su comparación, tanto para los resultados genera-

les (superficie total y evolución del número de entidades y acuerdos) como las respuestas particulares del cuestionario (datos de las entidades y acuerdos, información sobre la tipología de estos, objetivos, actuaciones, regímenes de protección de las fincas, etc.).

Además de la custodia del territorio convencional, el informe de este 5.º Inventario vuelve a recoger capítulos específicos que abordan la custodia del patrimonio natural cinegético y la custodia marina. Como ya se ha adelantado en el apartado de novedades, los datos de las entidades cinegéticas y sus acuerdos de custodia han recibido un tratamiento diferenciado con sendos formularios diseñados específicamente para esta modalidad, lo cual ha permitido también un análisis específico.

Así mismo la custodia marina también comparte la esencia de su metodología y los principios, pero difiere en los condicionantes que afectan a la gestión del territorio, máxime cuando se trata del mar abierto, afectando a una enorme extensión. Por ello no se añade esta superficie al cómputo total de hectáreas bajo custodia.

En definitiva los datos de superficie procedentes de la custodia marina y la custodia del patrimonio cinegético no computan en los números globales del Inventario, ya que sus peculiaridades podrían alterar los análisis de tendencias.

5ª. Publicación de los resultados del Inventario.

Al igual que sucede con los informes anteriores, los datos e informe del 5.º Inventario están accesibles desde la página web de la Plataforma de Custodia del Territorio. Los productos finales de este Inventario consisten en la base de datos, el presente informe y el Mapa de la Custodia.

El Informe del Inventario ofrece por primera vez los resultados publicados en tablas dinámicas y en un completo mapa, disponibles por medio de enlaces señalados en los anexos, de tal manera que los usuarios pueden manejar los resultados de una forma ágil y personalizada.

La base de datos del Inventario constituye la fuente de información básica sobre acuerdos y entidades, no solo para la Plataforma sino también para investigadores, redes territoriales, administraciones públicas y otros agentes interesados en profundizar en el conocimiento de la custodia del territorio. Para todos estos interesados se pone a disposición la base de datos completa una vez sea justificada de manera formal su solicitud.

Una vez publicado el informe, y tras ser sometido a la revisión de todas las entidades, podrán detectarse errores para ser corregidos en una segunda edición digital revisada.

01.5. Propuestas de cara al futuro

En cuanto al futuro, se plantea la adopción de una estrategia de mejora, que podría ser implementada de forma progresiva en sucesivas ediciones; algunas medidas podrían ser las siguientes:

a) Metodología y participación.

En la elaboración de las cuatro primeras ediciones del Inventario se ha utilizado una metodología que ha dado un salto cualitativo para la confección del quinto, respecto a la dinámica y herramientas usadas para la recopilación y organización de los datos a partir de la comunicación con las entidades. Gracias al uso de las herramientas que permiten el trabajo simultáneo *online* —en las mismas bases de

datos (BBDD)— de los técnicos de las entidades y de la Plataforma, el proceso de mejora y actualización del Inventario se podrá realizar de una forma más sencilla que antes.

Esta metodología permite la actualización permanente de manera ininterrumpida, posibilitando una fluida coordinación de la Plataforma con las entidades, de cara a plantear e implementar nuevas propuestas y/o revisiones del Inventario. **Las necesidades más relevantes en este sentido son:** i) revisar la metodología utilizada con los representantes del movimiento de custodia; ii) conseguir que todas las entidades se familiaricen con el uso del Drive para compartir sus BBDD de acuerdos de CT; iii) definir y aplicar un sencillo plan de trabajo con las entidades para implementar una revisión y actualización permanente del Inventario.

b) Geolocalización.

La buena geolocalización de las fincas con acuerdos de custodia es una justificada aspiración del movimiento desde hace años, sin embargo los resultados de las sucesivas ediciones del Inventario han demostrado que la recogida, el tratamiento y el envío de los datos es una exigente labor con desigual respuesta. **Una considerable proporción de las entidades no envía esta información** por falta de capacidad, por compromiso de confidencialidad con los propietarios o por otras razones. Esto ha traído consigo que la base de datos del Inventario sea incompleta y desigual en este relevante campo. Es necesario fomentar que las entidades que no hayan compartido inicialmente los datos de geolocalización lo acaben haciendo, lo cual es técnicamente factible, sobre todo si se consiguen combinar las prestaciones del Drive con la wiki de la web y el Mapa de la Custodia.

c) Tipología de terrenos en custodia.

El 5.º Inventario incluye, por segunda vez, un capítulo específico dedicado a la custodia del patrimonio natural cinegético. Dicha modalidad ha sido impulsada por sociedades locales de caza articuladas por la UNAC. Hasta ahora ha sido el único tipo de custodia que tiene un tratamiento específico respecto al resto; de hecho los formularios usados para recabar la información por la Plataforma son específicos para esta modalidad. Esta decisión permite realizar un análisis desglosado de los resultados del Inventario juntando diferentes tipologías de custodia pero sin “revolverlas”.

Otras tipologías, como la fluvial y la agraria, siguen incorporadas en la dinámica habitual a pesar de que cada una de ellas encierra particularidades que necesitan también una cierta diferenciación a la hora de recabar y analizar los datos de los acuerdos.

A su vez el 5.º Inventario ha incorporado por primera vez otra tipología de entidad que merece y necesita una atención especial dada su enorme trascendencia en el ámbito territorial y de la gobernanza. Se trata de **las entidades comunales**, destacando entre ellas las “Comunidades vecinales de montes en mano común” y los “Montes de Socios” o en proindiviso.

La participación del sector público liderando iniciativas también se ha visto sustancialmente incrementada destacando la incorporación de la Junta de Extremadura, ejemplo que sumado al de la Junta de Andalucía, puede servir de referencia para la deseable y necesaria expansión de la custodia en otras CCAA.

Todo lo expuesto confirma la **necesidad de mantener la flexibilidad y el rumbo** que ya quedó señalado en el III Inventario: *“Se hace necesario, de cara al futuro, considerar y tratar las diferentes tipologías para las entidades de custodia de forma más desagregada entre los sectores público y privado, favoreciendo la inclusión de nuevas entidades, como se ha podido comprobar en el caso de algunas Cooperativas sociales sin ánimo de lucro.”* (Apdo. lecciones aprendidas, 3.º Inventario de custodia del territorio).

d) Tipo de uso dominante de los terrenos en custodia. Descripción del hábitat.

El abanico de “uso dominante en el territorio” que ofrece el formulario del Inventario es la única referencia al hábitat para describir las características de cada acuerdo. Se hace necesaria una transformación de esta opción, puesto que el tipo de hábitat donde se da el acuerdo es un parámetro de máxima relevancia. **La solución planteada es incorporar las opciones normalizadas de hábitats que utiliza SEO/BirdLife Internacional** para los diferentes censos, atlas y seguimientos de aves que son realizados a lo largo y ancho de toda Europa, caso del Programa SACRE: Seguimiento de Aves Comunes Reproductoras en España.

e) Financiación de las iniciativas de custodia.

Como se ha dicho, la disponibilidad de recursos económicos disponibles está condicionando de forma muy significativa la expansión de la custodia, tanto en el número de entidades como en el número, la extensión y la calidad de los acuerdos. Se hace necesario en las próximas ediciones del Inventario **incorporar algún parámetro que pueda recoger información sistematizada al respecto de la financiación de las acciones de custodia.**

f) Registro.

El informe del presente Inventario ya contempla un capítulo destinado al registro, sin embargo en los formularios aún no se ha podido solicitar ninguna información relacionada con este tema, no obstante los requerimientos y condiciones que en este sentido va a traer consigo la futura puesta en marcha de un Registro de custodia plantea la necesidad de incorporarlos en el diseño de mejoras y actualización. **Reflejar en el 6.º Inventario si un acuerdo determinado está registrado o en proceso de registro puede ser necesario.**

01.6. Consideraciones adicionales

- A. El Inventario es la más completa aproximación al estado de la custodia del territorio en España, pero sin duda existen más iniciativas que las aquí recogidas. Con el objeto de establecer una rigurosidad que sirva de referencia para las próximas ediciones del Inventario, no se han incorporado, en ningún caso, los acuerdos de las entidades que no hayan renovado y/o ratificado sus datos. Esto no significa que en más de una ocasión estas entidades sigan plenamente activas en la custodia. Por otro lado **hay que sumar otras entidades que vienen haciendo custodia y hasta ahora no han participado en el Inventario** por diferentes razones posibles, entre ellas el desconocimiento, aunque en realidad pueden estar utilizando, sin saberlo, esta herramienta social de conservación.
- B. Se puede afirmar que transcurridos casi 18 años de la *Declaración de Montesquiu*⁶ el **movimiento de custodia del territorio ha alcanzado su mayoría de edad**. Más allá de las oscilaciones en la superficie y número de acuerdos que reflejan los cinco Inventarios realizados hasta la fecha, se constata que a pesar de la escasez de recursos económicos disponibles, la custodia del territorio mantiene su núcleo esencial en las organizaciones sin ánimo de lucro de la sociedad civil.

6 Declaración de Montesquiu de Custodia del Territorio http://www.xct.cat/mm/file/xct/declaracion_montesquiu_CAST.pdf

- C. Las entidades de custodia del territorio son, en la coyuntura actual, **el factor limitante para el crecimiento** y plena consolidación de la herramienta de conservación que nos ocupa, el cual parece estar cerca de haber tocado techo. Desde el movimiento se afirma que es imprescindible que aumenten los recursos económicos disponibles para la custodia más allá del decidido y continuado apoyo de la Fundación Biodiversidad.
- D. Durante los diez años del Inventario se ha mejorado claramente la capacitación técnica de muchas entidades, hay valiosos recursos de conocimiento disponibles y las redes relacionales son extendidas, sanas y tupidas. Sin embargo **son escasas las entidades que cuentan con los suficientes recursos económicos** para tener algún profesional en sus filas y es en estas organizaciones donde se sostiene principalmente el grueso de los acuerdos y superficie en custodia.
- E. **Se ha conseguido mejorar notablemente la obtención de información varios parámetros** fundamentales del Inventario, entre ellos la superficie, tipología de acuerdos, uso dominante del espacio, seguimiento de los acuerdos, Red Natura 2000. Sin embargo se ha vuelto a constatar la dificultad para recabar información de un considerable número de entidades, especialmente de algunas de la Administración, lo que ha provocado un retraso en todo el trabajo de análisis.
- F. Los datos del presente Inventario están conformes con lo previsto en la Ley Orgánica 15/1999, de 13 de diciembre, de **Protección de Datos de Carácter Personal**, tal y como reconocen las entidades en los formularios correspondientes.



[Día de la Red Natura 2000, Montaña Oriental Costera de Cantabria](#)



INFORMACIÓN GENERAL

02.1. Resumen ejecutivo

Los datos más destacables del presente informe se pueden resumir como se detalla a continuación:

- El número total de acuerdos de custodia es de **2.487**, de los cuales **84** corresponden a entidades cinegéticas. Se han contabilizado **166** entidades con acuerdos de custodia.
- Todos ellos suponen un total de **370.272** ha en superficie terrestre, **308.200** ha de custodia marina y **391.748** ha de custodia cinegética.
- A nivel regional, las comunidades autónomas con mayor número de acuerdos de custodia son Cataluña con **766**, Región de Murcia con **337**, Castilla-La Mancha con **222** y la Comunidad Valenciana con **215**.
- Por tipología de propiedad de los terrenos con custodia del territorio el **55 %** es de titularidad privada, el **19 %** es público, el **3 %** es patrimonial y el **5 %** es comunal.
- Las tipologías de acuerdos de custodia más utilizadas son los contratos de custodia **53 %**, contrato cesión de uso **10 %** y convenio de colaboración **6 %**.
- Con los datos recogidos se puede establecer que los usos de suelo predominantes en custodia del territorio son el forestal **30 %**, agrícola **23 %** y riberas y humedales **5 %**.
- Los objetivos de conservación definidos en los acuerdos de custodia del territorio hacen referencia principalmente a la conservación de hábitats **23 %**, especies de fauna **21 %** y mantenimiento de la gestión tradicional **12 %**, mientras que los elementos de interés se centran en hábitats de interés comunitario **25 %**, especies catalogadas **12 %** y especies del Anexo I de la Directiva Aves **6 %**.
- Por último, los acuerdos de custodia del territorio formalizados en espacios protegidos de la Red Natura 2000 son el **35 %** de forma total, el **4 %** parcialmente y del **32 %** no se dispone de información.

02.2. Evolución de la superficie terrestre bajo acuerdos de custodia

La superficie terrestre total dedicada a la custodia del territorio en España asciende en 2017 a **370.273 ha** lo que supone un descenso de unas 180.000 ha respecto a las cifras recogidas en el Inventario de 2015, es decir, un (33 %). De esta forma no solo se frena la ininterrumpida senda de crecimiento mantenida durante los cuatro primeros Inventarios, sino que se da un retroceso en la superficie que sitúa los resultados a la altura del año 2012. Sin embargo, el análisis pormenorizado

de estos datos no indica un generalizado descenso del terreno con acuerdos de custodia, al contrario; **el descenso se debe básicamente a la evolución de la actividad de muy pocas entidades de la Administración.**

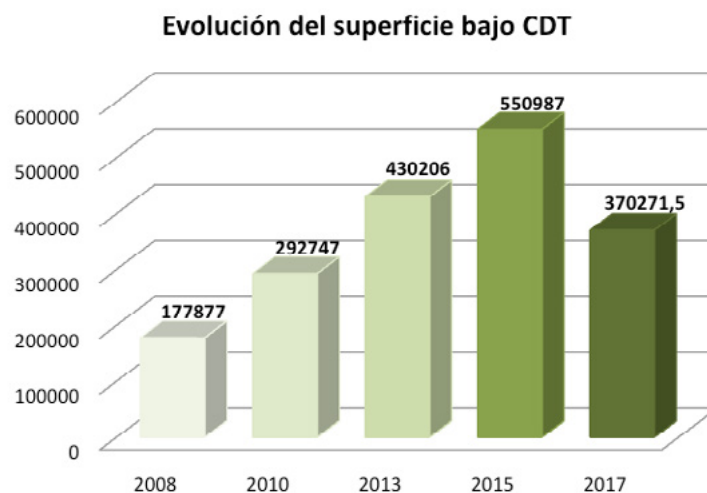


Figura 1. Evolución en el tiempo de la superficie en custodia en hectáreas.

Este **descenso de la superficie** se explica, sobre todo, por modificaciones o finalización de proyectos vinculados a la custodia del territorio. Los descensos más destacados se han detectado en los siguientes casos:

- a) La Junta de Andalucía (JANDAL) ha pasado de aportar 185.644 ha en 2015 a las 20.150 que recoge el Inventario para 2017, es decir, solo con esta entidad se observa un descenso en 165.494 ha.
- b) La Red Terrae ha pasado de aportar 41.183 ha en 2015 a (0) en 2017.
- c) El Consell Insular de Menorca ha pasado de aportar 19.994 ha en 2015 a (0) en 2017.

El cómputo de las hectáreas que estas tres entidades han dejado de sumar al 5.º Inventario frente a las que aportaron al 4.º, arroja la cifra de 226.671 ha, es decir, 41 % de la superficie en custodia recogida en el anterior edición del Inventario. De hecho, **más allá del descenso ligado a estas tres entidades la superficie en custodia ha aumentado en 36.000 ha.**

Se comprueba por tanto que el descenso afecta a una custodia ejercida, bien directamente por la Administración, bien por medio de una red integrada por municipios.

Las modificaciones y/o finalizaciones de diversos proyectos ha tenido como consecuencia la disminución de superficie. Tal es el caso de la Junta de Andalucía y el Consell Insular de Menorca. Por su parte la información no actualizada no ha formado parte del Inventario, con lo cual no se reflejan antiguos acuerdos ni la superficie correspondiente de alguna entidad como Red Terrae.

En el 5.º Inventario la superficie de la custodia ejercida por **35 diferentes entidades de la Administración** sigue siendo importante con 88.680 ha, destacando la Junta de Extremadura, que participa por primera vez y aporta 55.744 ha, junto a la Junta de Andalucía, que sigue aportando 20.150 ha.

Las **79 asociaciones** inscritas aportan la mayor extensión, sumando 142.941 ha, destacando SEO/BirdLife con 52.291 ha y la Acción por el Mundo Salvaje AMUS con 16.000 ha.

Por su parte las **28 fundaciones** que actúan como entidades de custodia suman 138.558 ha, destacando la Fundación de Amigos del Águila Imperial, Lince Ibérico y Espacios Naturales de Carácter Privado con 53.108 ha y la Fundación Oso Pardo con 33.826 ha.

Entre los **casos particulares**, cabe destacar aquellos acuerdos con mayor superficie, siendo el más extenso el de Santa María la Real de Nieva en Segovia, firmado por SEO/BirdLife para la protección de aves acuáticas. El segundo es un acuerdo firmado por Acción por el Mundo Salvaje AMUS para la mejora del hábitat de aves rapaces amenazadas en Valencia del Mombuey y Oliva de la Frontera, Badajoz, con 16.000 ha. Por su parte la Junta de Extremadura ostenta el tercer acuerdo en extensión con 7.756 ha en Valencia de las Torres, Badajoz, con el objetivo de la recuperación del lince ibérico.

En 83 de los acuerdos no se especifica la superficie de la finca (3,4 %), por lo que la cifra total, tanto para algunas entidades, como para el global, se estima mayor aunque no sea posible determinar en qué cuantía. Esta circunstancia ha mejorado ostensiblemente respecto al 4.º Inventario, donde fueron 476 los acuerdos que no aportaron esta información (17,7 %).

Como en el anterior Inventario **todas las comunidades autónomas** cuentan, en mayor o menor medida, con terrenos dedicados a la custodia; únicamente las ciudades autónomas de Ceuta y Melilla no tienen acuerdos.

02.3. Evolución del número de entidades con acuerdos de custodia del territorio

En 2017 el número total de entidades con acuerdos de custodia del territorio también se ha reducido respecto a las cifras de 2015, llegándose a contabilizar un total de **166 entidades** en la presente edición (incluidas 18 entidades cinegéticas con acuerdos) frente a las 182 de la anterior (incluyen 12 cinegéticas), lo que supone 16 entidades menos en total, es decir, un descenso del 8,8 %.

En este sentido cabe resaltar que no se han incorporado como entidades con acuerdos a las inscritas como tal en el 4.º Inventario y que no han ratificado o renovado sus datos para el 5.º. Son un total de (45) en esta situación.

| 5.º Inventario (2017) | Número de Entidades |
|---------------------------------------------------|-----------------------------------|
| Total con acuerdos | 166 con acuerdos (18 cinegéticas) |
| Inscritas por 1.ª vez (nuevas), con acuerdos | 37 |
| Inscritas por 1.ª vez, sin acuerdos | 5 |
| Inscritas en el 4.º con acuerdos, no actualizadas | 45 |
| Inscritas en el 4.º con acuerdos, desaparecidas | 3 |
| Inscritas en el 4.º con un acuerdo, no renovado | 1 |
| Inscritas en el 4.º sin acuerdos, desaparecidas | 1 |
| Inscritas en el 4.º sin acuerdos | 31 |
| Redes territoriales de custodia | 9 |
| 4.º Inventario (2015) | 182 con acuerdos (12 cinegéticas) |

Tabla 1. Entidades del 5.º Inventario.

Todas las comunidades autónomas, excepto La Rioja y las ciudades de Ceuta y Melilla, cuentan con la sede de una o más entidades de custodia propias, aunque en La Rioja se localiza terreno custodiado por otras entidades de ámbito estatal.

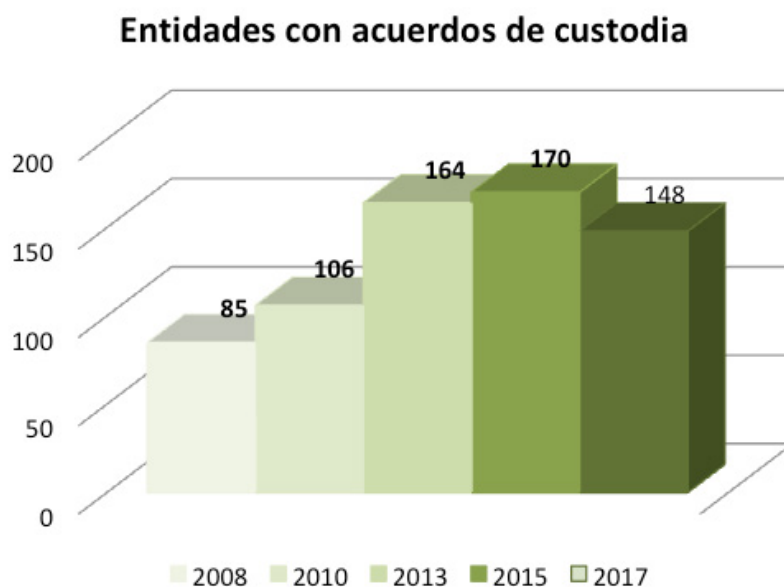


Figura 2. Evolución en el tiempo del número de entidades de custodia con acuerdos desde la creación del Inventario en 2008 hasta 2017, sin incluir las cinegéticas.

| Total entidades con acuerdos | Número |
|------------------------------|--------|
| 2017 | 148 |
| 2015 | 170 |
| 2013 | 164 |
| 2010 | 106 |
| 2008 | 85 |

Tabla 2. Entidades con acuerdos de custodia.

A su vez existen ocho redes autonómicas operativas, además de otras cuatro que han comenzado a dar sus primeros pasos para organizarse. Articulando a todas ellas a nivel estatal se encuentra el Foro de Redes y Entidades de Custodia del Territorio (FRECT).



Figura 3. Mapa con las redes de custodia del territorio operativas y en proceso de constitución.

02.4. Evolución del número de acuerdos de custodia del territorio

La evolución del número de acuerdos atenúa la notable reducción de la superficie señalada arriba. Mientras la extensión se ha reducido en un 33 % los acuerdos solo han descendido un 7,5 %, pasando de 2.687 en 2015 a **2.487 acuerdos de custodia en 2017** de los cuales **611 son nuevos** para el periodo de 2016-2017. Si bien para poder contrastar los datos con ediciones anteriores del Inventario se exponen los cálculos sin contabilizar los 84 acuerdos de entidades cinegéticas, **por lo tanto la cifra manejada es la de 2.403 acuerdos.**

Estos **2.403** acuerdos están repartidos por todo el territorio español (salvo en Ceuta y Melilla). El aumento de acuerdos de custodia se produce en siete comunidades autónomas destacando, sobre todo, el caso de Extremadura.

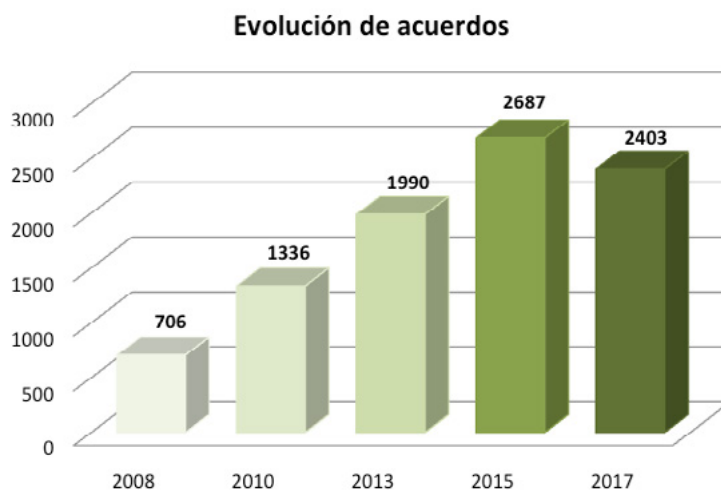


Figura 4. Evolución del número de acuerdos de custodia.

02.5. Mapa general de la custodia

El 5.º Inventario ofrece, por primera vez, un detallado mapa interactivo donde puede visualizarse por capas la distribución de los diferentes tipos de acuerdos y entidades añadiendo pormenorizada información en cada registro. La vocación de esta herramienta cartográfica es la de ir actualizándose permanentemente con las aportaciones de las entidades de custodia en consonancia con el resto de la base de datos del Inventario.

A vista de pájaro se observa que los acuerdos de custodia del territorio están extendidos por todo el suelo nacional, salvo algunas partes de ambas mesetas y del sistema Ibérico, donde falta casi por completo. La densidad es heterogénea; los principales bastiones son la ribera del Mediterráneo desde Cataluña hasta Murcia, incluyendo la isla de Menorca; Madrid, la Mancha y Extremadura en la zona centro occidental; en el norte, Cantabria y Euskadi, junto con parte de Asturias y Galicia.

El archipiélago canario también cuenta con un creciente número de iniciativas de custodia al menos en cuatro de sus islas.

[Enlace para acceder al Mapa de la Custodia](#)



Figura 5. Mapa de la custodia con entidades, redes y acuerdos.

02.6. Contraste resultados generales V Inventario y VII Inventario

La Xarxa de Custodia del Territorio de Cataluña (XCT) ha sido y sigue siendo una referencia fundamental desde el origen del movimiento de custodia en España. El Inventario de la Plataforma ha integrado en todas sus ediciones, incluyendo la actual, los resultados y gran parte de la metodología del *Inventari*

realizado periódicamente por la XCT en Cataluña. Además, según los resultados del presente Inventario, el 41,5 % de las entidades de custodia tienen su sede y actúan en Cataluña.

Por todo ello siempre es interesante contrastar los resultados generales de ambos Inventarios, en este caso del VII Inventari d'Acords i Entitats de Custòdia del Territori a Catalunya, (2017) con los obtenidos para toda España en el 5.º Inventario que nos ocupa.

| XCT VII Inventari | | | | PCT V Inventario | | |
|----------------------------|-----------|-----------|-------|------------------|---------|-------|
| Parámetros | 2015 | 2017 | % | 2015 | 2017 | % |
| N.º Acuerdos | 844 | 765 | 9,3 | 2.687 | 2.403 | 10,6 |
| Superficie (ha) | 42.904,79 | 40.072,14 | 6,6 | 550.987,05 | 370.273 | 33 |
| N.º Entidades con acuerdos | 77 | 69 | 13,75 | 170 | 148 | 12,94 |

Tabla 3. Contraste evolución de la custodia en Cataluña y conjunto de España.

Es significativo el descenso de los valores en los tres parámetros fundamentales en ambos Inventarios (nótese el desfase en la caída de superficie a escala estatal motivado, como ya se ha dicho, por instituciones de la Administración o muy ligadas a esta). El paralelismo que muestran los resultados a la baja de ambos Inventarios para el mismo periodo, tras diez años de ininterrumpido crecimiento, puede ser debido entre otras razones, a la creciente rigurosidad en la consideración de lo que es, o no, un acuerdo de custodia, una autoexigencia ligada a la maduración del movimiento de custodia que a su vez trae consigo otros ajustes. La XCT lo expone de la siguiente forma en el VII Inventario (2017):

"En el VI Inventario constaban 844 acuerdos de custodia en Cataluña frente a los 765 del VII. Esta disminución en números absolutos de 79 acuerdos (9,3 %) se debe principalmente a una evaluación más rigurosa de los acuerdos incluidos en el último Inventario. Sin embargo, en esta edición se han incorporado 76 nuevos acuerdos, 25 firmados en 2016 y 47 en 2017, mientras que los 4 restantes (5,2 %) se firmaron en años anteriores pero no se habían incorporado en las últimas ediciones del Inventario.

Estos datos muestran que la custodia sigue creciendo y se consolida como una herramienta para la conservación del entorno. La disminución en el número absoluto de acuerdos es fruto, pues, del estado de madurez de la red y las entidades, que nos permite una evaluación exigente y autocrítica, por lo que el Inventario refleje el estado real de la custodia en Cataluña. El aumento extraordinario en el número de acuerdos durante el periodo 2012-2015 se debe, en gran medida, a acuerdos que se han excluido en la versión actual y, por tanto, se trataba de un aumento artificialmente alto".⁷

Para el conjunto de España han sido 676 los acuerdos inscritos por primera vez, de los cuales al menos 116 ya estaban vigentes en 2015, es decir, son 560, lo que supone el (23,3 %) del total los acuerdos establecidos durante 2016-2017 e inscritos en el 5.º Inventario.

Estos valores en el cómputo de España contribuyen a reforzar la visión de la XCT al respecto de un proceso de maduración de la custodia, no obstante dicha maduración también puede estar mostrando que el movimiento puede encontrarse cerca de tocar techo en la coyuntura actual, a la espera de que pueda ponerse en marcha el Registro oficial de custodia y traiga consigo nuevas posibilidades e impulso.

7

VII Inventari XCT 2017

<https://docs.google.com/document/d/1ws9711RTFSidbskoXFH39zCjOlyDm5y7QoR49L33mAo/edit#>



03.1. Distribución territorial de la sede de las entidades vinculadas a la custodia

Dentro del territorio español Cataluña continúa siendo la comunidad con mayor número de entidades de custodia, con un total de 69. A continuación, le sigue la Comunidad de Madrid con 13, la Comunidad Valenciana con 10 y después Galicia con 17 entidades. Madrid acoge diversas entidades que teniendo su sede en la capital desarrollan acuerdos en varias comunidades autónomas, como ya se puso de manifiesto en anteriores ediciones del Inventario.

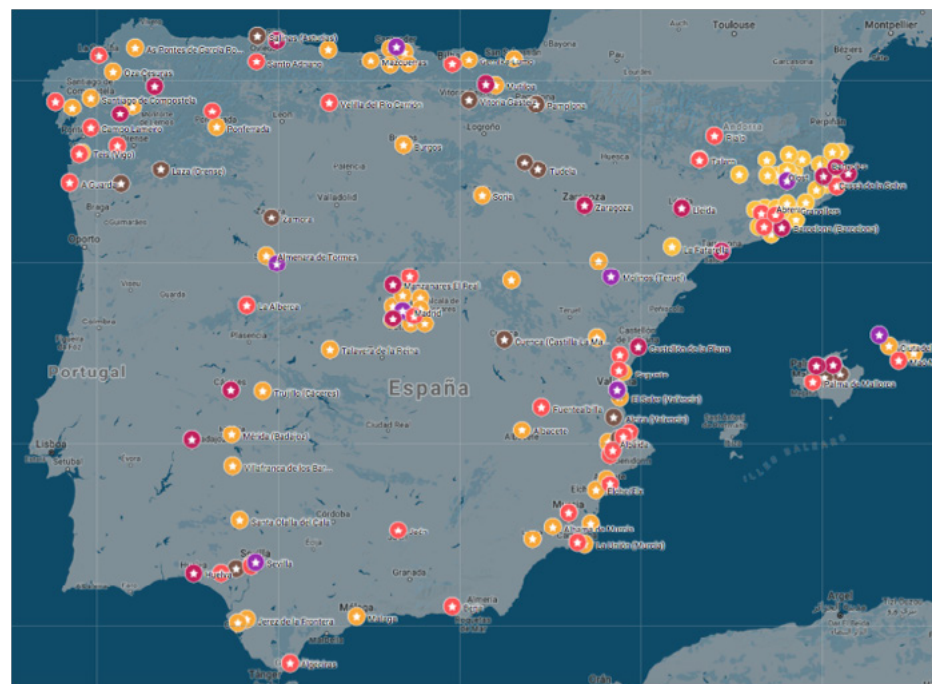


Figura 6. Ubicación de la sede de las entidades vinculadas a la custodia del territorio.
En naranja y marrón las entidades con acuerdos.

| ENTIDADES CON ACUERDOS DE CUSTODIA | |
|------------------------------------|------------|
| CC.AA | 2017 |
| Andalucía | 5 |
| Aragón | 6 |
| Cantabria | 5 |
| Castilla y León | 5 |
| Castilla-La Mancha | 4 |
| Cataluña | 69 |
| Comunidad de Madrid | 13 |
| Comunidad Valenciana | 10 |
| Extremadura | 5 |
| Galicia | 7 |
| Islas Baleares | 3 |
| Islas Canarias | 4 |
| Navarra | 0 |
| País Vasco | 3 |
| Principado de Asturias | 1 |
| Región de Murcia | 8 |
| TOTAL | 148 |

Tabla 4. Distribución autonómica de las entidades de custodia. Sede.

Distribución porcentual del número de entidades de custodia por CC.AA.

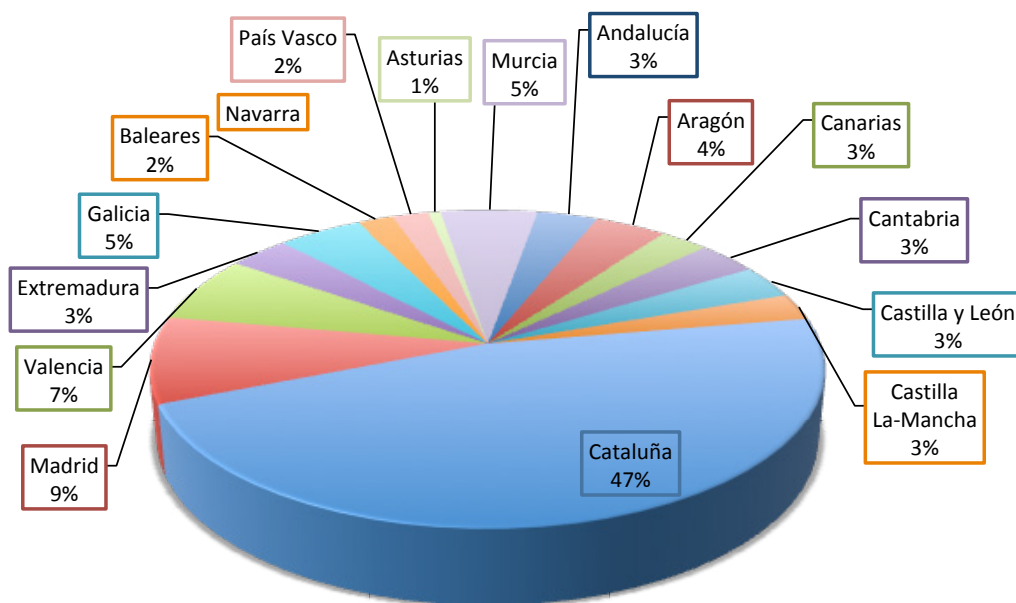


Figura 7. Distribución porcentual del número de entidades de custodia por CC.AA.

El siguiente gráfico muestra la evolución temporal del número de entidades con acuerdos en cada una de las comunidades autónomas.

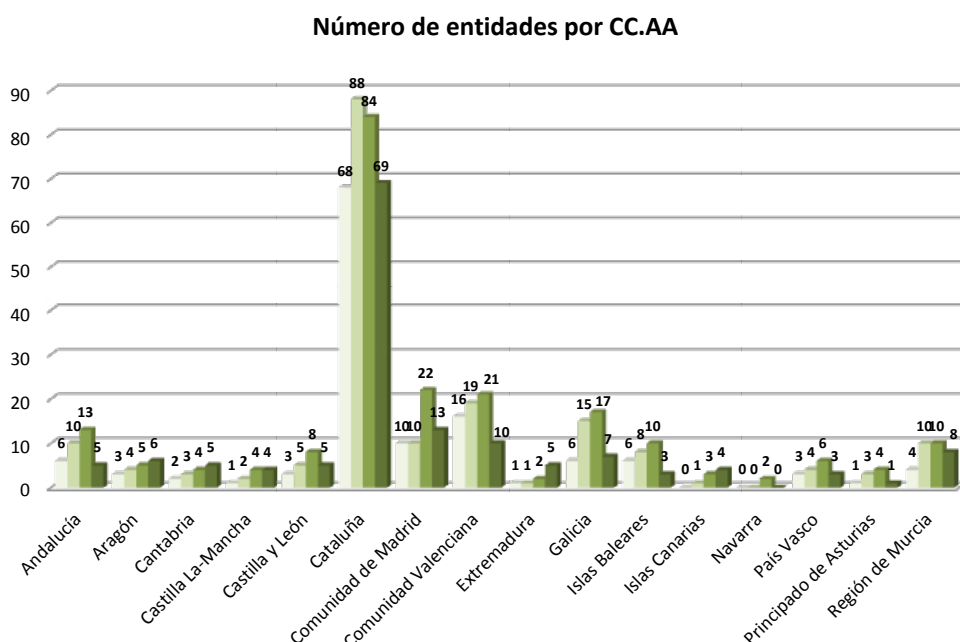


Figura 8. Evolución temporal del número de entidades de custodia por comunidades autónomas.

03.2. La actividad de las entidades de custodia

Como ya se ha visto, el comportamiento general de los indicadores relativos a la custodia del territorio (número de acuerdos, superficie bajo custodia y número de entidades) refleja descensos relativos, habiéndose frenado la tendencia de crecimiento manifestada a lo largo de los cuatro Inventarios previos.

En relación con el número de acuerdos firmados, el Inventario recoge cinco entidades que han firmado más de 100, una entidad menos que en el 4.º. Se trata de la asociación ACUDE (328 acuerdos), la Fundación Lurgaiá (138), la Fundación Global Nature (241) y la Conselleria de Infraestructuras, Territorio y Medio Ambiente de la Generalitat Valenciana (124 acuerdos) y la Junta de Extremadura (119). A pesar del descenso de la Junta de Andalucía y del Consell Insular de Menorca las cinco entidades con más acuerdos suman un total de (950) acuerdos, lo que supone un 39,5 % del total, en la misma línea que los resultados del 4.º Inventario, donde las cinco entidades con más acuerdos sumaron (1.092), un (40 %) del total.

Sin embargo, para estas cinco entidades que superan los 100 acuerdos, el grueso principal del cómputo recae ahora en dos fundaciones y una asociación/ONG, sumando un total de 707, frente a los resultados del 4.º Inventario que fueron de 734 para entidades de la Administración pública y 358 para las mismas dos fundaciones y la asociación. La Fundación Lurgaiá ha mantenido el mismo número de acuerdos frente a la Fundación Global Nature, que ha incrementado en 108 acuerdos vinculados al proyecto LIFE+ Humedales de La Mancha y al Programa de apoyo a la producción y comercialización de productos agrarios ecológicos que conservan biodiversidad en espacios Natura 2000. A su vez ACUDE incrementa en 47 los acuerdos en su Red de Espacios para la Biodiversidad, la Diversidad Genética y el Paisaje.

| Entidad | Acuerdos |
|---------------------------------------------------------------------------------------------------------|--------------|
| Resto de entidades | 749 |
| ACUDE | 328 |
| Fundación Global Nature | 241 |
| Fundación Lurgaia | 138 |
| Conselleria de Agricultura, Medio Ambiente, Cambio Climático y Desarrollo Rural. Generalitat Valenciana | 124 |
| Junta de Extremadura | 119 |
| Diputació de Girona | 84 |
| ConSORCI de les Gavarres | 70 |
| Fundació Catalunya la Pedrera | 62 |
| Fragas do Mandeo | 62 |
| Fundación Oso Pardo | 53 |
| Sociedad Galega de Historia Natural | 52 |
| SEO/BirdLife | 51 |
| Fundación Naturaleza y Hombre | 47 |
| Asociación Forestal de Soria - Iniciativa Montes de Socios | 41 |
| IAEDEN | 40 |
| Junta de Andalucía | 39 |
| ConSORCI per a la protecció i la gestió de l'espai d'interès natural de l'Alta Garrotxa | 38 |
| Grup d'Estudi i Protecció de les Tortugues | 34 |
| Grup d'Estudi i Protecció dels Ecosistemes Catalans - Ecologistes de Catalunya (GEPEC-EdC) | 31 |
| Total general | 2.403 |

| Número de acuerdos | Entidades |
|--------------------|-----------|
| 250 a 500 acuerdos | 1 |
| 100 a 249 acuerdos | 4 |
| 50 a 99 acuerdos | 7 |
| 25 a 49 acuerdos | 14 |
| 10 a 24 acuerdos | 18 |
| 5 a 9 acuerdos | 23 |
| 4 acuerdos | 8 |
| 3 acuerdos | 13 |
| 2 acuerdos | 8 |
| 1 acuerdo | 42 |

Tabla 5 y 6. Relación de entidades y número de acuerdos.

Principales entidades por número de acuerdos

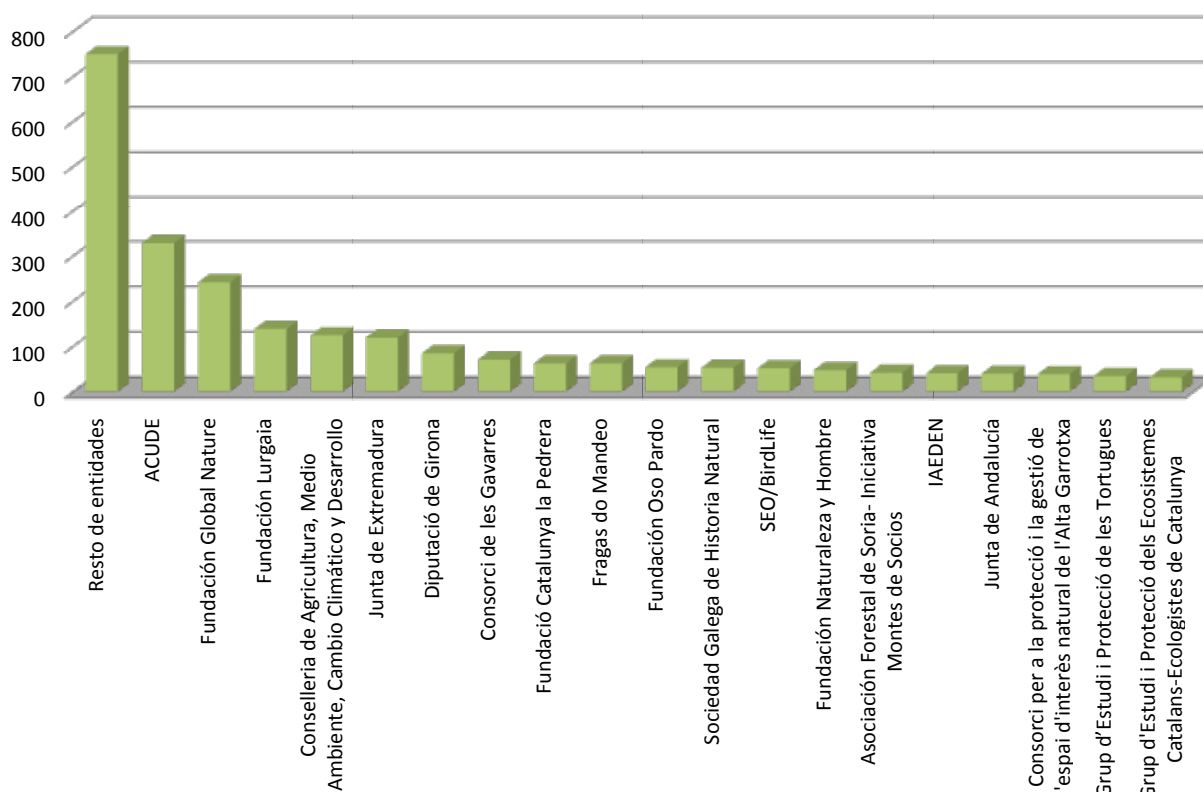


Figura 9. Principales entidades por número de acuerdos.

Algunas entidades que en el 4.º Inventario redujeron el número de acuerdos en el marco de reorganización y reestructuración de su estrategia de custodia han vuelto a incrementar notablemente sus cifras, como es el caso de la Sociedad Española de Ornitología SEO/BirdLife. En el Inventario 2010, SEO/BirdLife acreditó 163 acuerdos, número que en 2015 se redujo a 33, obedeciendo a dicha mejora de la definición de los acuerdos vigentes, y no a un descenso de la actividad de la organización en el ámbito de la custodia. En el 5.º Inventario su número de acuerdos se ha vuelto a incrementar alcanzando los 51, cifra que tiene visos de seguir aumentando ya que la custodia ocupa un destacado y creciente papel estratégico para esta organización.

Los 51 acuerdos de SEO/BirdLife se reparten por 11 de las 17 comunidades autónomas, siendo la entidad con mayor implantación territorial de custodia en toda España. Le siguen WWF-España (6), ACUDE (6), Fundación de Amigos del Águila Imperial, Lince Ibérico y Espacios Naturales de Carácter Privado (5), Fundación Global Nature y Fundación Naturaleza y Hombre (4) y (3) respectivamente.

Por parte de la Administración pública, cabe señalar la destacada aportación de la Junta de Extremadura con sus 119 acuerdos, 18 de los cuales se enmarcan en el proyecto *LIFE + Recuperación de la distribución histórica del Lince Ibérico en España y Portugal*, sumando unas 15.000 ha por este concepto, si bien 12 de dichos acuerdos ya estaban vigentes desde 2014. A estos se añaden 101 acuerdos firmados en el año 2017 gracias a una línea de financiación para realizar medidas de conservación en Red Natura 2000, donde se prima los Convenios de Colaboración para el Desarrollo Sostenible entre los propietarios y la Administración sumando casi 50.000 ha.

Como ya se adelantó en los resultados generales el caso de la Junta de Andalucía la drástica disminución tanto de su acuerdos como de la superficie ocupada por estos, se explica por la finalización de diversos proyectos que llevaban consigo numerosos convenios de colaboración que han dejado de ser vigentes pasando de 454 a 39 acuerdos. Igualmente el Consell Insular de Menorca ha cesado definitivamente su actividad como entidad de custodia, dando fin a un proceso que tuvo a los Contratos Territoriales de la Reserva de la Biosfera de Menorca su máximo exponente.

En relación con las entidades locales, 20 ayuntamientos, 8 consorcios y una diputación actuando como entidades de custodia aportan un total de 305 acuerdos. Entre las entidades locales más activas destacan la Diputación de Girona con 84 acuerdos y el Consorci de les Gavarres 70. Entre los ayuntamientos se ha pasado de 23 a los 20 actuales, sin por ello disminuir el cómputo de acuerdos que se mantiene en 71, destacando de nuevo el Ayuntamiento de Girona con 13 acuerdos, el de Tremp con 9 y el de Vic con 7.

Distribución de las entidades de custodia por número de acuerdos

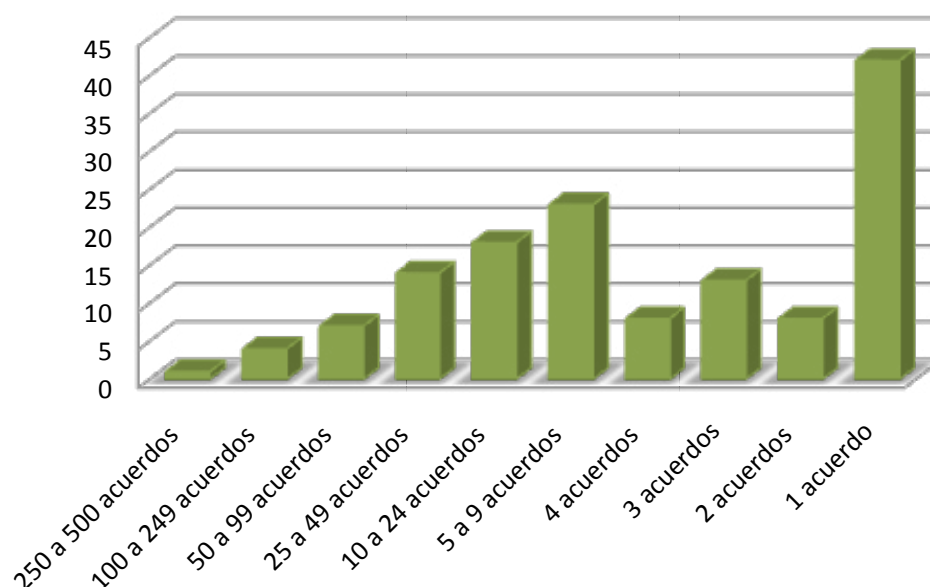


Figura 10. Distribución de entidades por número de acuerdos.

En cuanto a la evolución de estos datos, se mantiene la tendencia, ya apuntada en el 4.º Inventario, en el sentido de una disminución progresiva del peso relativo de las principales entidades. Si entonces eran necesarias 7 entidades para sumar 1.385 acuerdos (51,5 %), en la nueva edición se requieren 12 entidades para la misma cifra de acuerdos.

| Entidad | Superficie |
|---------------------------------------------------------------------------------------------------------|--------------------|
| Junta de Extremadura | 54.076,99 |
| Fundación de Amigos del Águila Imperial, Lince Ibérico y Espacios Naturales de Carácter Privado | 53.108,29 |
| Sociedad Española de Ornitología | 52.291,76 |
| Fundación Oso Pardo | 33.826,6505 |
| Junta de Andalucía | 20.150 |
| Acción por el Mundo Salvaje | 16.000 |
| Fund. para la Conservación de la Biodiversidad y su Hábitat (CBD-HABITAT) | 13.629 |
| Asociación Forestal de Soria- Iniciativa Montes de Socios | 13.560 |
| WWF España | 12.229,18 |
| Fundación Global Nature | 12.149,5269 |
| Asociación para la Custodia del Territorio y el Desarrollo Sostenible ACUDE | 8.540,1756 |
| Fundació Catalunya la Pedrera | 8.115,74 |
| Asociación para la Defensa de la Naturaleza y los Recursos de Extremadura | 6.022,19 |
| Fundación Naturaleza y Hombre | 5.963,5959 |
| Associació d'amics del Projecte Boscos de Muntanya | 4.449,85 |
| Consorti per a la protecció i la gestió de l'espai d'interès natural de l'Alta Garrotxa | 3.813,06 |
| Grup d'Estudi i Protecció dels Ecosistemes Catalans-Ecologistes de Catalunya (GEPEC-EdC) | 3.683,33 |
| Conselleria de Agricultura, Medio Ambiente, Cambio Climático y Desarrollo Rural. Generalitat Valenciana | 3.273,49 |
| Fundación Internacional para la Restauración de Ecosistemas | 3.217,3 |
| Resto de las entidades | 42.171,3578 |
| Total general | 370.271,487 |

Tabla 7. Principales entidades por superficie en custodia.

Principales entidades por superficie

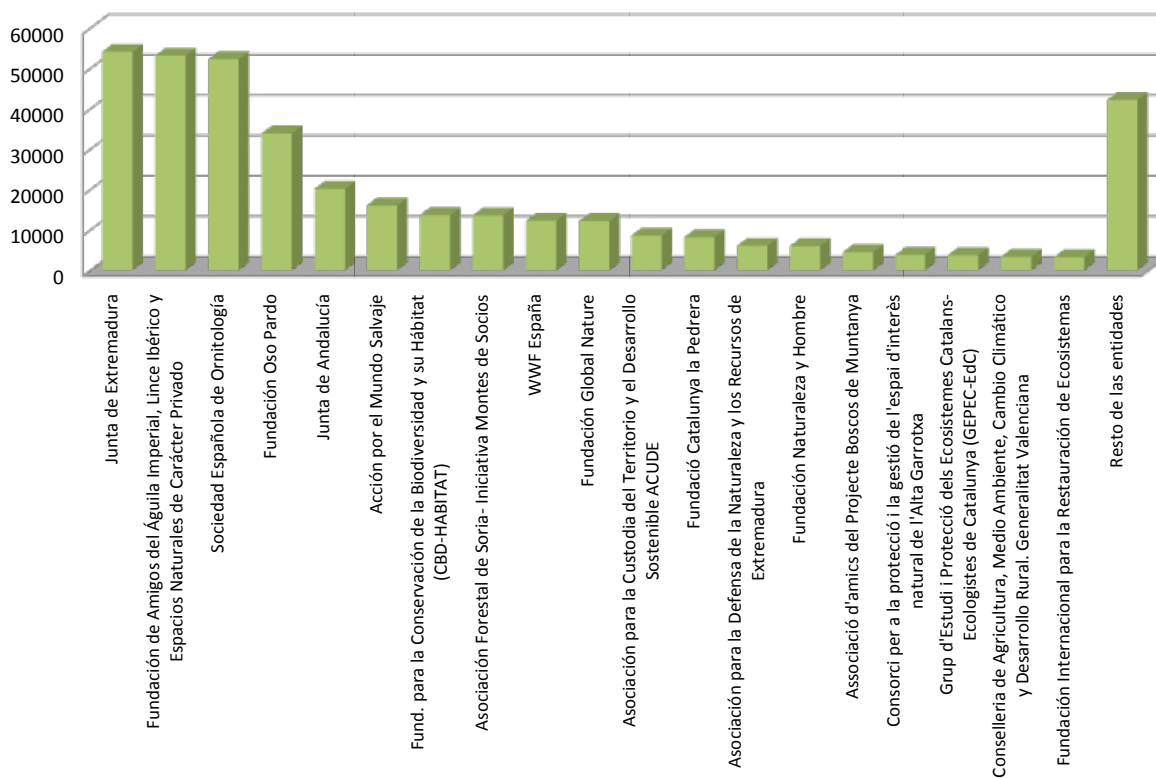


Figura 11. Entidades que aportan una mayor superficie bajo custodia.

Respecto a la superficie en 2010 los acuerdos de siete entidades sumaban el 88 % de la superficie en custodia, en 2013 hacían falta 12 entidades para sumar una cifra similar, en 4.º Inventario de 2015 eran necesarias hasta 17 entidades para llegar a un 88 % y en el 5.º se vuelve a la cifra de 12 entidades para alcanzar dicho porcentaje.

La Junta de Extremadura con más de 54.000 ha (14,6 % del total) es la entidad que acredita una mayor superficie bajo custodia; le siguen tres organizaciones que mantienen grandes extensiones: la Fundación Amigos del Águila Imperial, Lince Ibérico y los Espacios Naturales Privados (FAAI), con un poco más de 53.000 ha, SEO/BirdLife con más de 52.000 ha, y la Fundación Oso Pardo, que suma casi 34.000 ha. Entre las cuatro entidades sobrepasan el 52 %, frente al resultado del 4º Inventario donde las cuatro primeras entidades suman más del 60 % de los terrenos bajo custodia en España.

Como ya se ha indicado anteriormente, en 83 de los acuerdos no se especifica la superficie de la finca (3,4 %), por lo que la cifra total, tanto para algunas entidades, como para el global, se estima mayor aunque no sea posible determinar en qué cuantía. Esta circunstancia ha mejorado ostensiblemente respecto al 4.º Inventario, donde fueron 476 los acuerdos que no aportaron esta información (17,7 %).

03.3. Tipología de entidades

03.3.1. Entidades con acuerdos de custodia

De las 148 entidades con acuerdos de custodia recogidas en el 5.º Inventario, 79 de ellas, es decir el 53 %, se encuentran inscritas con la categoría de asociaciones/ONG, de las cuales 19 participan por vez primera en el Inventario y 60 son veteranas de anteriores ediciones.

Las Fundaciones con acuerdos suman 28, el 19 %, entidades de las cuales 2 son nóveles y 26 veteranas. Además, desde el sector privado se suman a este Inventario 4 cooperativas veteranas, un 2,7 %, una menos que en el 4.º Inventario, aportando el enfoque de la economía social en la custodia del territorio.

El sector público ejerciendo como entidad de custodia está representado por 35, instituciones (el 23,6 % del total de entidades), de las cuales 28 son entidades locales, 3 son gobiernos autonómicos y 4 son otros organismos públicos. Los nóveles del sector público suman 3 entidades.

Por último merece capítulo propio el sector comunal o comunitario el cual no encaja del todo ni en el sector público, ni en el privado. Se trata de 2 Comunidades de Montes Vecinales en Mano Común (CMVMC) que aportan una interesante novedad, puesto que es la primera ocasión que organizaciones comunales se inscriben en el Inventario actuando como entidades de custodia. Estas dos CMVMC son, además, ICCAS reconocidas por la ONU, es decir, Áreas de Valor Natural Conservadas por Comunidades Locales⁸. Conjuntamente han establecido 10 acuerdos con objetivos de conservación con propietarios de fincas colindantes del monte comunal, abriendo de esta forma una vía de insospechado potencial. Solo en Galicia hay aproximadamente 2.800 CMVMC, sumando 700.000 hectáreas, lo que supone la cuarta parte de toda la región.

Existen, repartidas por toda España, otras entidades comunales de diferentes características pero consideramos muy probable que un buen número de ellas comparte el objetivo de la conservación, y el potencial de poder emplear la custodia del territorio para ello, en terrenos alledaños o incluso entre los propios comunales. En ese sentido la Asociación Forestal de Soria es la principal referencia para la recuperación y articulación de los Montes de Socios en todo el país, para lo cual ya ha incorporado entre sus herramientas la custodia del territorio como se refleja en el presente Inventario.

03.3.2. Redes territoriales de custodia

Existen ocho redes territoriales de custodia consolidadas con ámbito autonómico 6 o interautonómico 2, que funcionan como organizaciones de segundo nivel impulsando la custodia en sus ámbitos al tiempo que apoyan a las entidades de custodia en el desarrollo y mejora de su actividad. Estas organizaciones se han constituido como “redes” inspirándose en el modelo de la Xarxa de Custòdia del Territori de Cataluña, que fue la pionera en el año 2003. A continuación se nombran las redes existentes en la actualidad:

- Xarxa de Custòdia del Territori. Cataluña.
- Rede Galega de Custodia do Territorio.
- Red de Custodia de Castilla y León.
- RTCCT, Red Transcantábrica de Custodia del Territorio. Euskadi, Cantabria, Asturias y norte de Castilla y León.

8 Información sobre las ICCA en la web de Iniciativa Comunales <http://www.icomunales.org/icca/>

- Red Aragonesa de Custodia del Territorio.
- ICTIB, Impulsores de la Custodia del Territorio en las Islas Baleares.
- Red de Custodia del Territorio de Castilla-La Mancha y Madrid.
- Avinença, Associació Valenciana de Custòdia y Gestió Responsable del Territori. Comunidad Valenciana.

Durante el periodo que abarca el 5.º Inventario se han dado los primeros pasos para crear cuatro nuevas redes en las comunidades autónomas de Extremadura, La Rioja, Navarra y Murcia.

El Foro de Redes y Entidades de Custodia del Territorio (FRECT) funciona como organización de tercer nivel, articulando a todas las redes territoriales de 2.º nivel, ejerciendo un papel muy destacado como representante e interlocutor del movimiento de custodia en toda España.

La Unión Nacional de Asociaciones de Caza (UNAC) es miembro fundador del FRECT y actúa como Red de Custodia articulando a las asociaciones de caza autonómicas con el cometido de integrar sus actuaciones en el objetivo común de la Custodia del Patrimonio Natural Cinegético.

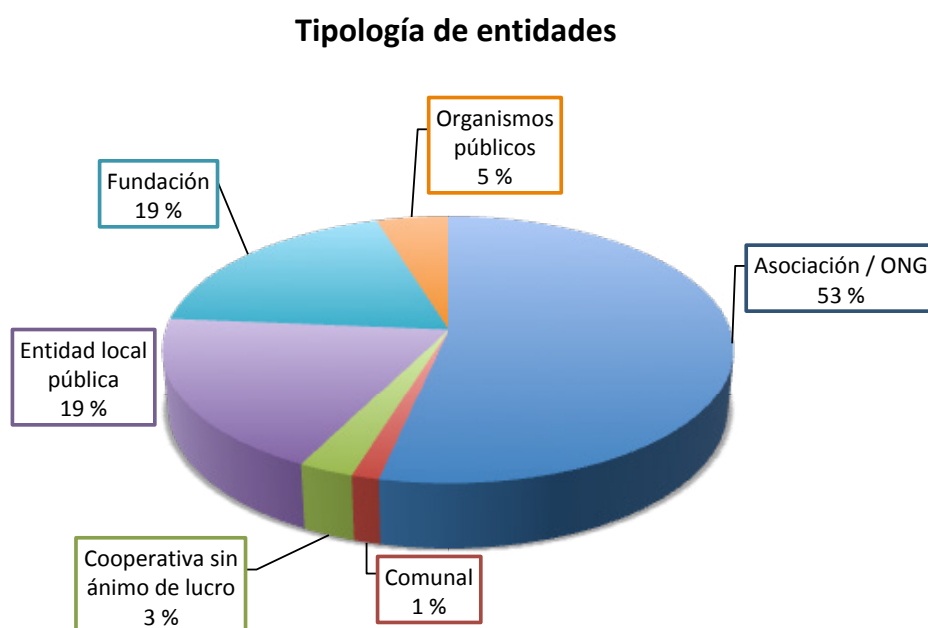


Figura 12. Entidades de custodia agrupadas según su tipología.

03.3.3. Otras entidades vinculadas a la custodia

El Inventario también incorpora la relación de las 45 entidades que en la anterior edición inscribieron acuerdos de custodia y que en la actual no han renovado la información, a las que se suma otra que ha cancelado el único acuerdo que tenía porque el propietario ha vendido la finca. Es lógico aventurar que un determinado número de estas organizaciones podrían actualizar la información en próximos Inventarios y/o volver a establecer nuevos acuerdos en el futuro.

Se trata de 25 asociaciones/ONG, 9 fundaciones, 10 entidades públicas y 1 cooperativa.

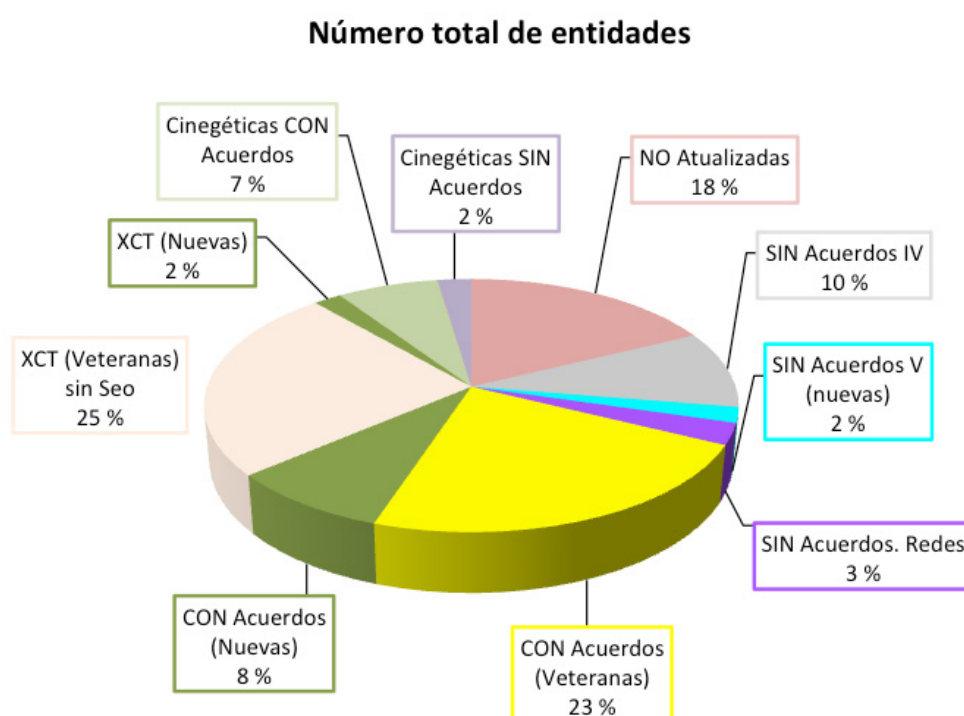


Figura 13. Total de entidades vinculadas a la custodia del territorio.

También se recogen otras 30 entidades que no tienen ni han tenido acuerdos suscritos, aunque se consideran organizaciones vinculadas a la custodia del territorio por estar implicadas activamente en el desarrollo de esta estrategia de conservación, entre los que se encuentran instituciones científicas o dependientes de las universidades, administraciones públicas, ONG, etc.

Un elocuente ejemplo lo aporta la destacada entidad de ciencia ciudadana, Asociación Fotografía y Biodiversidad, con su plataforma web Biodiversidad Virtual⁹. Esta ONG es miembro fundador del Foro de Redes y Entidades de Custodia del Territorio y contribuye desinteresadamente al movimiento con una legión de voluntarios especialistas que se dedican a la identificación y clasificación de todo tipo de seres vivos, patrimonio natural y cultural, vinculados a los acuerdos de custodia.

El listado de todas estas entidades se recoge en el correspondiente anexo del Inventario aunque no se incorporan en el análisis y cálculos del informe.

9 Biodiversidad virtual <http://www.biodiversidadvirtual.org/>

| ENTIDADES | TOTAL | ASOCIACIÓN | FUNDA- CIÓN | OTRA SIN LUCRO | ENTIDAD LOCAL | GOB. AUTONÓ- MICO | OTRA ENTIDAD PÚBLICA | COMU- NAL | COOPE- RATIVA | ACUERDOS | SUPERFICIE |
|------------------------------------|-----------|--------------------|----------------|----------------------|------------------|-------------------------|----------------------------|--------------|------------------|----------|------------|
| Desaparecidas | 4 | 2 | 1 | 0 | 0 | 0 | 0 | 0 | 1 | 0 | |
| NO Actualizadas | 45 | 25 | 9 | 0 | 3 | 0 | 7 | 0 | 1 | 0 | |
| SIN Acuerdos IV | 25 | 11 | 8 | 1 | 3 | 0 | 2 | 0 | 0 | 0 | |
| SIN Acuerdos V (nuevas) | 5 | 5 | 0 | 0 | 0 | 0 | 0 | 0 | 0 | 0 | |
| SIN Acuerdos. Redes | 7 | 7 | 0 | 0 | 0 | 0 | 0 | 0 | 0 | 0 | |
| CON Acuerdos (Veteranas) | 58 | 33 | 17 | 0 | 3 | 2 | 0 | 0 | 3 | 1.385 | 222.850,95 |
| CON Acuerdos (Nuevas) | 22 | 15 | 2 | 0 | 0 | 1 | 1 | 2 | 1 | 258 | 87.825,15 |
| XCT (Veteranas) sin Seo | 63 | 27 | 9 | 0 | 24 | 0 | 3 | 0 | 0 | 749 | 39.819,70 |
| XCT (Nuevas) | 5 | 4 | 0 | 0 | 1 | 0 | 0 | 0 | 0 | 11 | 44,40 |
| ENTIDADES CON ACUERDOS | 148 | 79 | 28 | 0 | 28 | 3 | 4 | 2 | 4 | | |
| TOTAL ENTIDADES | 230 | 129 | 46 | 1 | 34 | 3 | 13 | 2 | 6 | | |
| TOTAL ACUERDOS | 2.403 | | | | | | | | | 2.403 | |
| SUPERFICIE | 350.540,2 | | | | | | | | | | 350.540,20 |
| ENTIDADES CINEGÉTICAS | Total | ASOCIACIÓN | | | | | | | | | |
| Cinegéticas CON Acuerdos | 18 | 18 | | | | | | | | 84 | |
| Cinegéticas SIN Acuerdos | 6 | 6 | | | | | | | | | |
| TOTAL ENTIDADES CAZA | 24 | | | | | | | | | | |
| TOTAL ACUERDOS | 84 | | | | | | | | | | |
| SUPERFICIE CAZA | 391.748 | | | | | | | | | | 391.748,00 |
| GRAN TOTAL ENT. con Acuerdos | 166 | | | | | | | | | | |
| GRAN TOTAL ENTIDADES | 257 | | | | | | | | | | |
| GRAN TOTAL ACUERDOS | 2.487 | | | | | | | | | 2.487 | |
| TOTAL SUPERFICIE | 370.273 | Sin Cinegéticas | | | | | | | | | |
| GRAN TTAL SUP. | 762.021 | Con Cinegéticas | | | | | | | | | 762.021,00 |

Tabla 8. Tipos de entidades vinculadas a la custodia y acuerdos correspondientes.



04.1. Distribución territorial de los acuerdos de custodia

Los **2.487** acuerdos están repartidos por todo el territorio español (salvo en Ceuta y Melilla). Con el objeto de realizar el análisis territorial más fino y poder contrastar con la edición anterior del Inventario se desagregan los 84 acuerdos de entidades cinegéticas los cuales serán analizados en el apartado 0.5.2. **Por tanto se parte de la cifra de 2.403 acuerdos.**

Distribución territorial del número de acuerdos

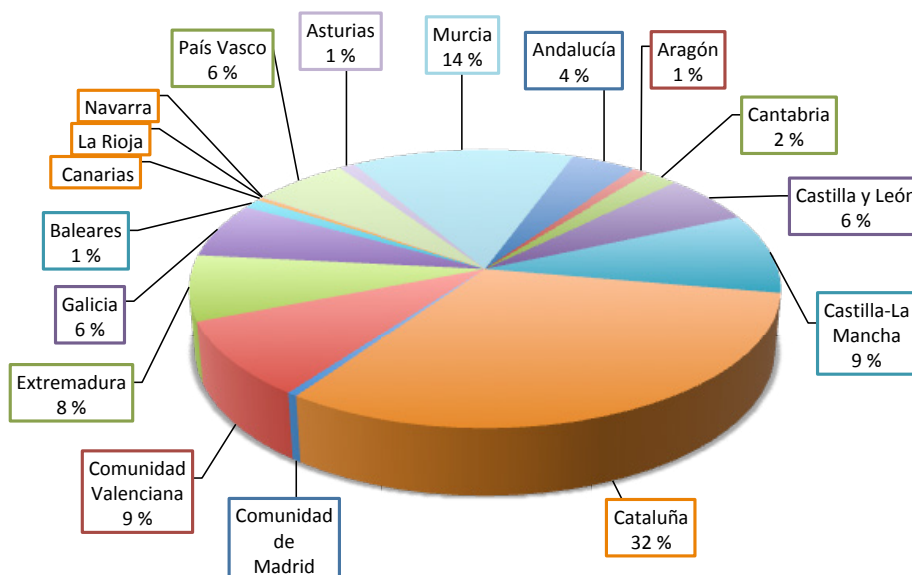


Figura 14. Porcentaje de acuerdos de custodia agregados por comunidades autónomas.

Cataluña, al igual que todas las anteriores ediciones, mantiene la primera posición respecto al número de acuerdos sumando 766. A continuación le sigue la Región de Murcia con 377, no obstante, del mismo modo que en la anterior edición, su densidad de acuerdos es sensiblemente superior. Murcia tiene 29,79 acuerdos/1.000Km² frente a los 23,86 de Cataluña.

04.1.1. Evolución del número de acuerdos en las comunidades autónomas

Respecto a la evolución temporal el aumento de acuerdos de custodia se produce en siete comunidades autónomas sobresaliendo el caso de Extremadura con un incremento de 130, le siguen Castilla-La Mancha 108, Galicia 74, Cantabria 31, Castilla y León 28, Aragón 9 y Canarias 8.

Por el contrario seis comunidades disminuyen su número de acuerdos, destacando Andalucía con un descenso de 366 y Baleares 202. Asturias desciende en 52, Cataluña 30, Comunidad Valenciana 16 y Madrid 4. Puede observarse que entre Andalucía y Baleares han dejado de sumar 568 acuerdos respecto al anterior Inventario, dicha cifra supone el 85 % del descenso, las causas están directamente relacionadas con lo expuesto en el apartado 02.1., referido a la superficie en custodia.

La Rioja, Navarra y el País Vasco mantienen el mismo número de acuerdos que en la edición anterior.

La tabla y el gráfico siguiente muestran la evolución del número de acuerdos a lo largo de los últimos Inventarios en cada una de las comunidades autónomas. En la tabla se resalta en rojo el descenso y, en negro, el aumento del número de acuerdos respecto al 4.º Inventario. Además se ha añadido una columna para cuantificar la diferencia. La columna “Cinegéticas” señala los acuerdos de las entidades cinegéticas y su ubicación.

| Comunidad Autónoma | 2008 | 2010 | 2013 | 2015 | 2017 | Diferencia 2015-17 | CINEGÉ- TICAS | TOTAL 2017 |
|------------------------|------------|--------------|--------------|--------------|--------------|-----------------------|------------------|---------------|
| Andalucía | 17 | 45 | 144 | 465 | 99 | 366 | | 99 |
| Aragón | 1 | 6 | 10 | 15 | 24 | 9 | | 24 |
| Cantabria | 3 | 2 | 23 | 18 | 49 | 31 | | 49 |
| Castilla y León | 17 | 52 | 95 | 109 | 137 | 28 | 3 | 140 |
| Castilla-La Mancha | 35 | 55 | 89 | 114 | 224 | 108 | 2 | 224 |
| Cataluña | 342 | 443 | 636 | 796 | 766 | 30 | | 766 |
| Comunidad de Madrid | 5 | 18 | 29 | 16 | 12 | 4 | | 12 |
| Comunidad Valenciana | 2 | 135 | 195 | 231 | 215 | 16 | 6 | 221 |
| Extremadura | 32 | 77 | 94 | 53 | 182 | 130 | | 183 |
| Galicia | 0 | 16 | 26 | 80 | 154 | 74 | 44 | 198 |
| Islas Baleares | 103 | 189 | 227 | 229 | 27 | 202 | 7 | 34 |
| Islas Canarias | 0 | 1 | 2 | 1 | 9 | 8 | 16 | 25 |
| La Rioja | 0 | 1 | 1 | 1 | 1 | 0 | | 1 |
| Navarra | 0 | 1 | 1 | 1 | 1 | 0 | 6 | 7 |
| País Vasco | 21 | 71 | 133 | 143 | 143 | 0 | | 143 |
| Principado de Asturias | 2 | 50 | 76 | 76 | 24 | 52 | | 24 |
| Región de Murcia | 124 | 174 | 209 | 328 | 336 | 9 | | 337 |
| Total general | 704 | 1.336 | 1.990 | 2.676 | 2.403 | 273 | 84 | 2.487 |

Tabla 9. Distribución territorial de los acuerdos de custodia y su evolución temporal.

Evolución nº acuerdos por comunidades autónomas

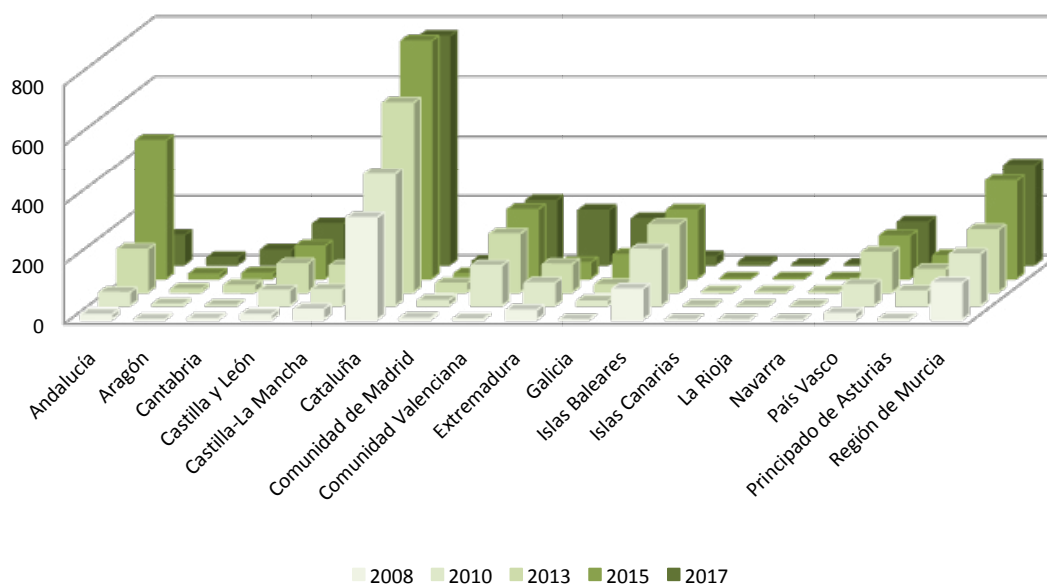


Figura 15. Evolución del número de acuerdos por Comunidades Autónomas en los cinco Inventarios.

Una primera conclusión tras analizar los datos es que el número total de acuerdos prácticamente se ha estabilizado, a pesar de que el crecimiento de la superficie global mantenido durante los ocho años previos al periodo 2015-2017, no solo ha cesado, sino que se dado un claro retroceso, la cantidad de acuerdos no se ha visto seriamente afectada por ello.

Los grandes descensos en Andalucía y Baleares se han visto compensados por el notable aumento, sobre todo, en Extremadura (la Junta de Extremadura con 118 acuerdos), Castilla-La Mancha (la Fundación Global Nature con 111 acuerdos) y Galicia (La Sociedad Gallega de Historia Natural con 52 acuerdos).

Asturias también ha sufrido un significativo retroceso de 52 acuerdos, causado principalmente por el cambio de estrategia territorial del FAPAS que ha dado fin a 70 de sus acuerdos. Sin embargo son 19 los nuevos acuerdos establecidos en el Principado.

Respecto a Cataluña la Xarxa explica que “el descenso de 79 acuerdos (9,3 %) se debe principalmente a una evaluación más rigurosa de los acuerdos incluidos en su último Inventario. Sin embargo, en esta edición se han incorporado 76 nuevos acuerdos, 25 firmados en 2016 y 47 en 2017, mientras que los 4 restantes se firmaron en años anteriores pero no se habían incorporado en las últimas ediciones del Inventario. Estos datos muestran que la custodia sigue creciendo y se consolida como una herramienta para la conservación del entorno.

La disminución en el número absoluto de acuerdos es fruto pues del estado de madurez de la red y las entidades, que nos permite una evaluación exigente y autocrítica, por lo que el Inventario refleje el estado real de la custodia en Cataluña. El aumento extraordinario en el número de acuerdos durante el periodo 2012-2015 se debe, en gran medida, a acuerdos que se han excluido en la versión actual y, por tanto, se trataba de un aumento artificialmente alto”¹⁰.

| Comunidad Autónoma | 2017 | | 2015 | | 2013 | | 2010 | | 2008 | |
|------------------------|------------------|--------------|------------------|--------------|------------------|--------------|------------------|--------------|------------------|------------|
| | Superficie | Acuerdos | Superficie | Acuerdos | Superficie | Acuerdos | Superficie | Acuerdos | Superficie | Acuerdos |
| Andalucía | 63.419,6 | 99 | 211.954,2 | 465 | 145.114,0 | 144 | 34.476,1 | 45 | 56,7 | 17 |
| Aragón | 14.718,6 | 24 | 11.588,9 | 15 | 3.825,6 | 10 | 3.825,6 | 6 | 500,0 | 1 |
| Cantabria | 5.402,2 | 49 | 3.174,7 | 18 | 2.082,4 | 23 | 122,8 | 2 | 195,8 | 3 |
| Castilla y León | 76.911,9 | 137 | 75.534,2 | 109 | 16.657,3 | 95 | 5.576,0 | 52 | 5.544,0 | 17 |
| Castilla-La Mancha | 23.629,0 | 224 | 47.359,8 | 114 | 51.579,9 | 89 | 9.687,8 | 55 | 10.835,5 | 35 |
| Cataluña | 40.091,9 | 766 | 42.891,7 | 796 | 61.405,9 | 636 | 185.806,9 | 443 | 132.686,0 | 342 |
| Comunidad de Madrid | 10.437,1 | 12 | 50.738,8 | 16 | 47.087,2 | 29 | | 18 | 459,0 | 5 |
| Comunidad Valenciana | 5.562,5 | 215 | 5.706,6 | 231 | 4.391,3 | 195 | 4.344,7 | 135 | 2,2 | 2 |
| Extremadura | 94.361,9 | 182 | 19.825,7 | 53 | 18.669,1 | 94 | 11.468,4 | 77 | 4.680,4 | 32 |
| Galicia | 8.283,7 | 154 | 4.284,0 | 80 | 4.257,6 | 26 | 751,8 | 16 | 529,0 | 0 |
| Islas Baleares | 2.010,6 | 27 | 23.320,3 | 229 | 22.704,8 | 227 | 25.382,9 | 189 | 14.795,0 | 103 |
| Islas Canarias | 484,4 | 9 | 216,9 | 1 | 244,0 | 2 | 209,0 | 1 | 0 | 0 |
| La Rioja | 400,0 | 1 | 400,0 | 1 | 400,0 | 1 | 400,0 | 1 | 0 | 0 |
| Navarra | 17,4 | 1 | 17,4 | 1 | 17,4 | 1 | 17,4 | 1 | 0 | 0 |
| País Vasco | 2.465,8 | 143 | 29.671,0 | 143 | 28.612,8 | 133 | 111,9 | 71 | 55,3 | 21 |
| Principado de Asturias | 13.196,8 | 24 | 16.051,2 | 76 | 16.241,6 | 76 | | 50 | 743,0 | 2 |
| Región de Murcia | 8.878,1 | 336 | 8.251,7 | 328 | 6.950,1 | 209 | 8.016,6 | 174 | 7.257,7 | 124 |
| Total general | 370.271,5 | 2.403 | 550.987,0 | 2.676 | 430.241,0 | 1.990 | 290.198,0 | 1.336 | 178.339,7 | 704 |

Tabla 10. Evolución de la superficie bajo custodia por comunidades autónomas en los 5 Inventarios.

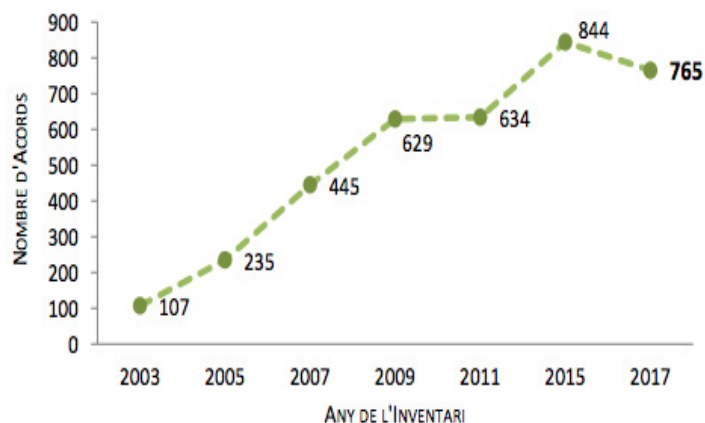


Figura 16. Evolución del número de acuerdos en Cataluña según los datos del VII Inventario Catalán de Iniciativas de Custodia del Territorio (XCT 2017).

04.1.2. Evolución de la superficie por comunidades autónomas

A continuación se recogen datos desglosados por comunidades autónomas y por Inventarios, mostrando tanto el número de acuerdos como la superficie bajo custodia. En todo caso, se considera como un indicador más fiable, a la hora de estudiar la evolución de la custodia del territorio, el número de acuerdos (ya que cada uno de estos acuerdos es una entrada de la base de datos con la que se trabaja) que la superficie, la cual aparece como un dato del acuerdo a lo que se suman ocasionales inexactitudes.

Evolución de la superficie por comunidades autónomas

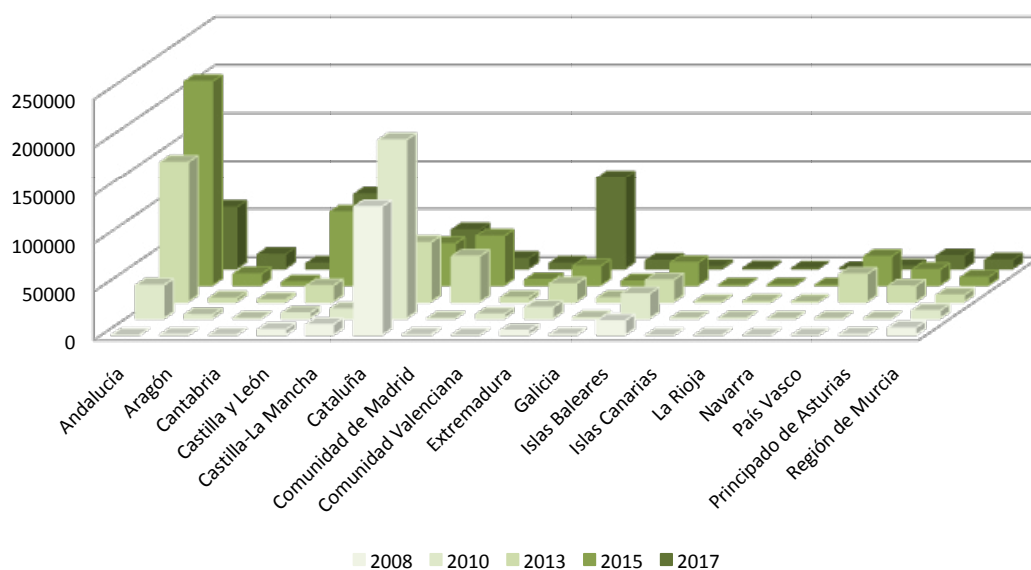


Figura 17. Evolución de la superficie bajo custodia por comunidades autónoma.

En la situación actual, la distribución de las superficies bajo custodia por comunidades autónomas refleja varios cambios sustanciales respecto al 4.º Inventario. El gran impulso de los acuerdos firmados por la Junta de Extremadura está detrás del aumento del 4 % al 25 % en esta región. Por su parte la Asociación Forestal de Soria y sus acuerdos con las Juntas Gestoras de Montes de Socios ha causado el incremento del 14 % al 21 % en Castilla y León. En sentido inverso la reestructuración realizada por la Junta de Andalucía ha provocado que del 38 % haya bajado al 17 %.

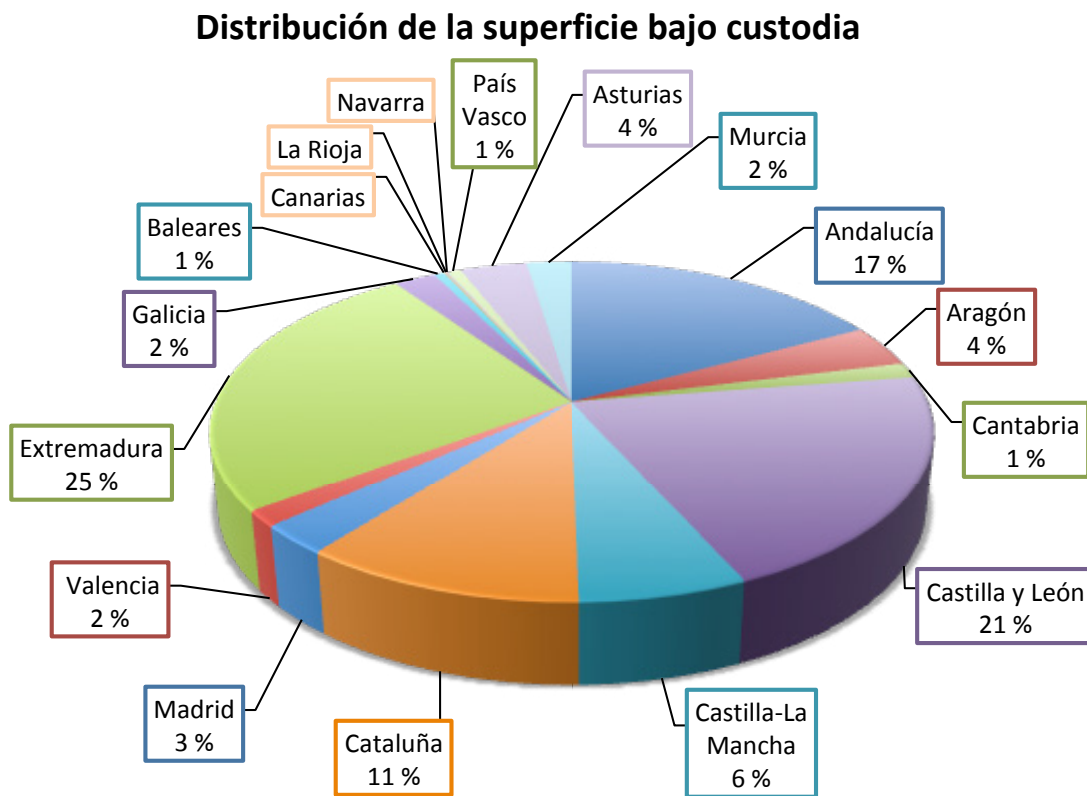


Figura 18. Distribución de la superficie bajo custodia por comunidades autónomas.

Estos datos de superficie, considerablemente más precisos que en Inventarios anteriores debido al esfuerzo realizado para incorporar información en los nuevos acuerdos y para asignar superficies a los acuerdos ya registrados, son aún incompletos, debido a que aproximadamente un 3,4 % de los acuerdos incluidos en el Inventario no disponen de datos de superficie, mientras que en otro número indeterminado de casos las cifras corresponden a estimaciones y no a mediciones precisas.

04.2. Tipología de los acuerdos de custodia

Los acuerdos de custodia se han clasificado en función de su tipología en nueve categorías diferentes. De los 2.403 acuerdos existentes en el 2017, en 204 de ellos no se indica la tipología concreta del mismo, por lo que se recogen en la categoría “sin datos”, se trata del 8,5 % del total lo que supone una ligera mejoría respecto al 4.º Inventario donde fue del 10 %. Al igual que ocurría en anteriores ediciones, el tipo de acuerdo más común es el “contrato de custodia del territorio”, que se acerca al 53 %, lo que señala un significativo incremento respecto a la edición anterior que representó el 40 %.

El mayor cambio se aprecia en el caso de los convenios, tanto convenios territoriales como convenios de colaboración, que disminuyen de forma muy notable en este Inventario debido, sobre todo, a la ya señalada reestructuración llevada a cabo por la Junta de Andalucía. En total, en esta categoría se incluye, aproximadamente, un 11 % del total de acuerdos inventariados frente al 25 % del 4.º Inventario.

Siguen, por orden de importancia, los contratos de cesión de uso, con aproximadamente el 10 %, y el arrendamiento con el 5 %, en los que determinados derechos de tala, pastos, caza, etc., se arriendan mediante un contrato privado a una entidad de custodia. Es interesante el relativo aumento de los acuerdos verbales, 5 %, frente al 3,5 % del 4.º Inventario. Otras modalidades inventariadas, ya con porcentajes más bajos son la transferencia de propiedad 4,9 % o la cesión de uso que no llega al 0,8 %.

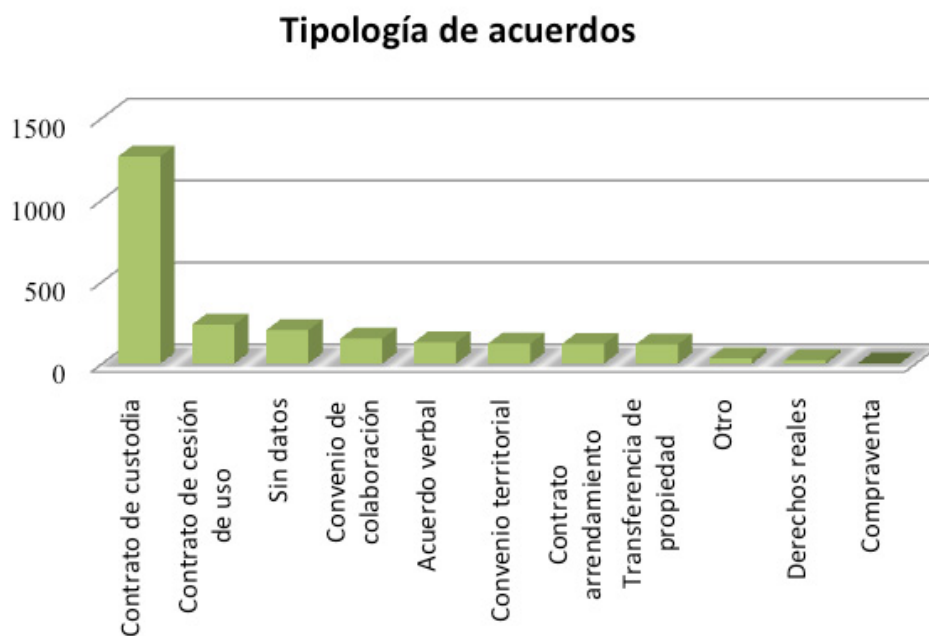


Figura 19. Principales tipologías de los acuerdos de custodia.

| Tipología de acuerdos | Acuerdos | Superficie |
|-------------------------------------------|--------------|--------------------|
| Contrato de custodia | 1.265 | 221.623,428 |
| Contrato de cesión de uso | 238 | 7.189,47 |
| Sin datos | 204 | 11.972,8982 |
| Convenio de colaboración | 152 | 75.241,44 |
| Acuerdo verbal | 131 | 33.984,4638 |
| Convenio territorial | 122 | 2.432,49 |
| Contrato arrendamiento compra de derechos | 120 | 842,3959 |
| Transferencia de propiedad | 118 | 3.562,4867 |
| Otro | 33 | 12.320,8905 |
| Derechos reales | 19 | 876,5236 |
| Compraventa | 1 | 225 |
| Total general | 2.403 | 370.271,487 |

Tabla 11. Principales tipologías de los acuerdos de custodia y superficie correspondiente.

04.3. Tipología de los espacios en custodia

Para el 5.º Inventario se ha seguido utilizando la misma definición de los espacios que se usó en la anterior edición, se recogen las principales características de los terrenos bajo custodia y los elementos de interés, que se centran en los valores de dichos espacios, con el objetivo de mejorar su caracterización, si bien no dejan de ser a veces definiciones imprecisas y generalistas.

La tipología de los espacios recoge siete categorías principales, entre las que destacan los espacios forestales y el terrazgo agrícola, aunque también los espacios vinculados al agua, como riberas y humedales, suman un importante número de acuerdos.

| Tipo de uso dominante | Acuerdos | Superficie |
|--------------------------|--------------|--------------------|
| Forestal | 716 | 106.946,931 |
| Sin datos | 683 | 119.795,6 |
| Cultivos | 565 | 61.832,8854 |
| Riberas y humedales | 125 | 36.569,5657 |
| Fluvial / Zonas húmedas | 106 | 2.699,27 |
| Pastizales | 71 | 5.705,1281 |
| Otros | 59 | 27.950,497 |
| Zonas marinas y costeras | 36 | 3.750,72 |
| Patrimonio cultural | 23 | 1.051,1991 |
| Área urbana | 16 | 3.947,3205 |
| Patrimonio natural | 3 | 22,37 |
| Total general | 2.403 | 370.271,487 |

Tabla 12. Uso dominante del suelo en los acuerdos de custodia.

Es muy significativa la mejora en la recepción de datos para este parámetro puesto que se ha pasado del 45 % de acuerdos sin información sobre el uso dominante en 2015 al 28,5 % en el 5.º Inventario.

El gráfico siguiente muestra la distribución por número de acuerdos.

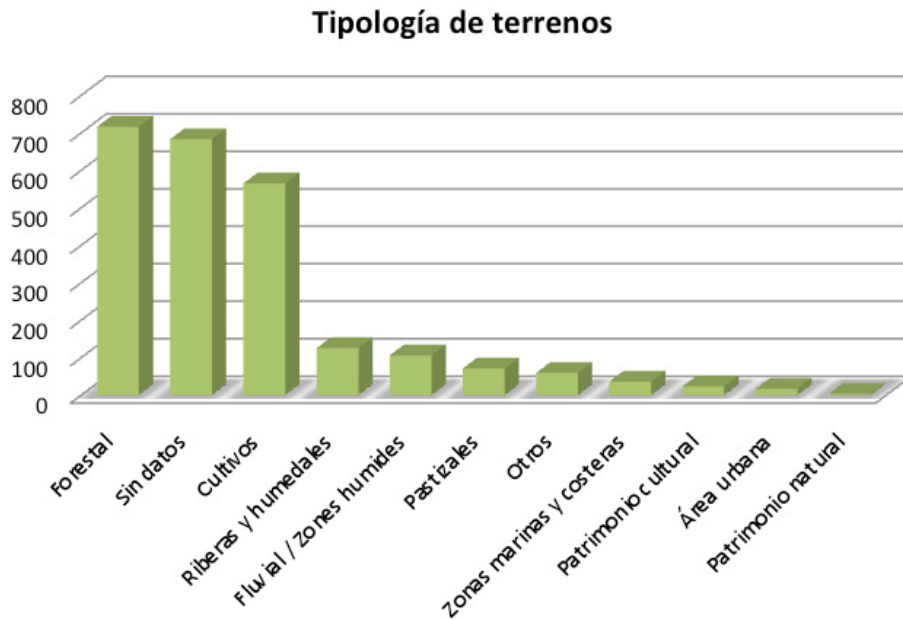


Figura 20. Tipología de los terrenos en custodia en función del número de acuerdos.

04.4. Duración de los acuerdos

Para visualizar mejor la evolución del número de acuerdos y su calidad debe incorporarse también el parámetro de su duración. También ha mejorado notablemente la recepción de información de los acuerdos en este caso, pasándose del 35 % sin datos en el 4.º Inventario al 15 % de la presente edición.

Vemos que en el 5.º Inventario los acuerdos que duran entre 2 y 5 años siguen siendo los mayoritarios, el 31,2 %, sumando 750, frente al 19,8 % del 4.º Inventario para dicha duración.

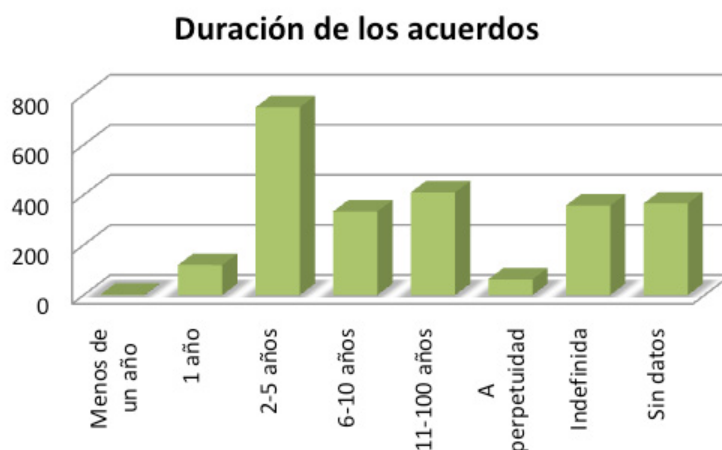


Figura 21. Duración de los acuerdos de custodia (por número de acuerdos).

A continuación se encuentran los acuerdos de entre 11 y 100 años de duración con casi el 17 %, lo que supone un incremento del 3 % respecto al 4.º Inventario. Los acuerdos indefinidos y los intermedios (entre 6 y 10 años) también son abundantes y se han visto ligeramente incrementados respecto al año 2015, igual que sucede con los acuerdos a perpetuidad, a pesar de estar entre los menos abundantes, 2,6 %. Finalmente los acuerdos de corta duración de un año, o menos, suponen el 5 %.

En esta edición se han obtenido más datos que en el 4.º Inventario y parece consolidarse la tendencia de los acuerdos a incrementar su duración, una positiva circunstancia que puede guardar relación con la progresiva atención que se presta a la seguridad jurídica en la custodia del territorio.

| Duración | Acuerdos | % |
|----------------------|--------------|------|
| Menos de un año | 2 | 0,1 |
| 1 año | 120 | 5 |
| 2-5 años | 750 | 31,2 |
| 6-10 años | 334 | 13,9 |
| 11-100 años | 410 | 17,1 |
| A perpetuidad | 63 | 2,6 |
| Indefinida | 358 | 14,9 |
| Sin datos | 366 | 15,2 |
| Total general | 2.403 | |

Tabla 13. Duración de los acuerdos.

04.5. Elementos de interés

Los elementos de interés constituyen valores destacados que impulsan los acuerdos de custodia. Estos elementos de interés (equivalentes a los valores de conservación) de cada una de las fincas con acuerdos de custodia se han clasificado según diez categorías. Las entidades han escogido en los formularios hasta un máximo de tres opciones entre las diez para caracterizar cada finca. La figura 21 únicamente muestra los datos de los valores de conservación que fueron escogidos en primer lugar mientras que la figura 22 muestra la suma de las dos opciones restantes.

Al igual que en el 4.º Inventario la mitad de los registros (1.190 sobre 2.403) no especifican ningún valor de conservación lo que implica una falta de datos importante de cara a su interpretación. Entre los acuerdos que sí facilitan estos datos, 69 de ellos se han incluido bajo el epígrafe de “otros”. Los elementos de interés predominantes corresponden con los hábitats de interés incluidos en la Directiva de Hábitats (y que suman también los datos de los hábitats prioritarios), seguido de los espacios en los que viven especies amenazadas o en peligro de extinción (y que se encuentran incluidas en los correspondientes catálogos) y las diversas categorías de especies animales incluidas en los anexos de las directivas de Aves y Hábitats.

Elemento principal de interés

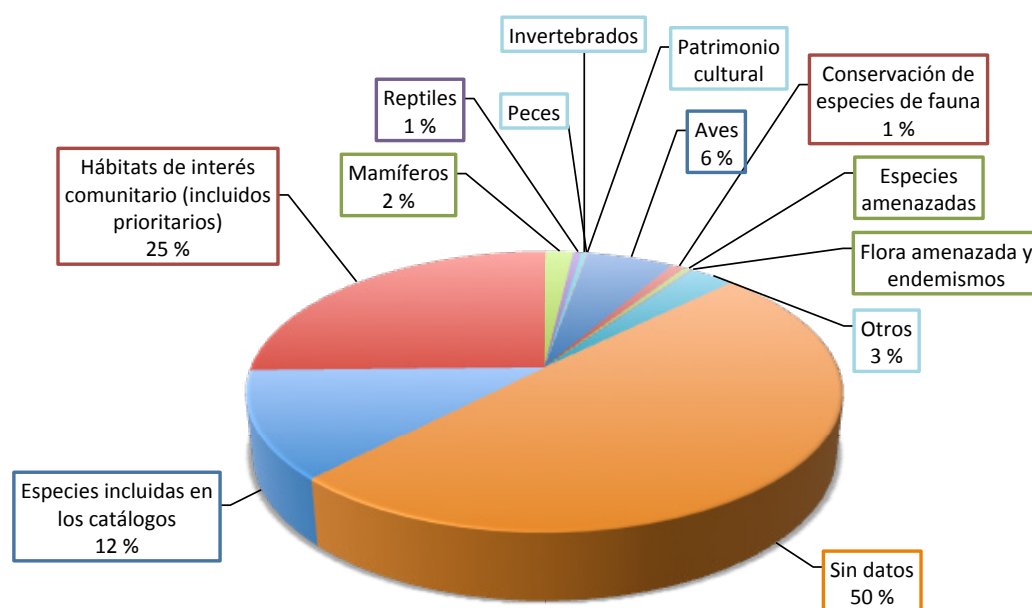


Figura 22. Principales elementos de interés de los terrenos bajo custodia (primera opción).

La tabla siguiente, por su parte, incluye los datos del número de acuerdos y superficie para el primer elemento de interés registrado en los acuerdos que incluyen esta información. Destacan en superficie las especies incluidas en catálogos, mientras en número de acuerdos son los hábitats de interés comunitario los más abundantes.

| Elemento principal de conservación | Acuerdo | Superficie |
|----------------------------------------------------------|--------------|--------------------|
| Aves (Anexo I de la Directiva de Aves) | 134 | 30.179,207 |
| Conservación de especies de fauna | 21 | 193,66 |
| Especies amenazadas | 11 | 13629 |
| Flora amenazada y endemismos | 3 | 109,26 |
| Otros | 69 | 4.104,7247 |
| Sin datos | 1.190 | 103.751,714 |
| Especies incluidas en los catálogos | 300 | 121.844,678 |
| Hábitats de interés comunitario (incluidos prioritarios) | 610 | 79.797,2286 |
| Mamíferos (Anexo II de la Directiva Hábitats) | 43 | 15.821,9698 |
| Reptiles (Anexo II de la Directiva Hábitats) | 13 | 565,4644 |
| Invertebrados (Anexo II de la Directiva Hábitats) | 6 | 106,6 |
| Peces (Anexo II de la Directiva Hábitats) | 1 | 158,48 |
| Patrimonio cultural | 2 | 9,5 |
| Total general | 2.403 | 370.271,487 |

Tabla 14. Elementos de interés para la conservación.

El gráfico siguiente, recoge el conjunto de las dos opciones secundarias incluidas en cada acuerdo, y da una idea más amplia del conjunto de elementos de interés que recogen los acuerdos de custodia.

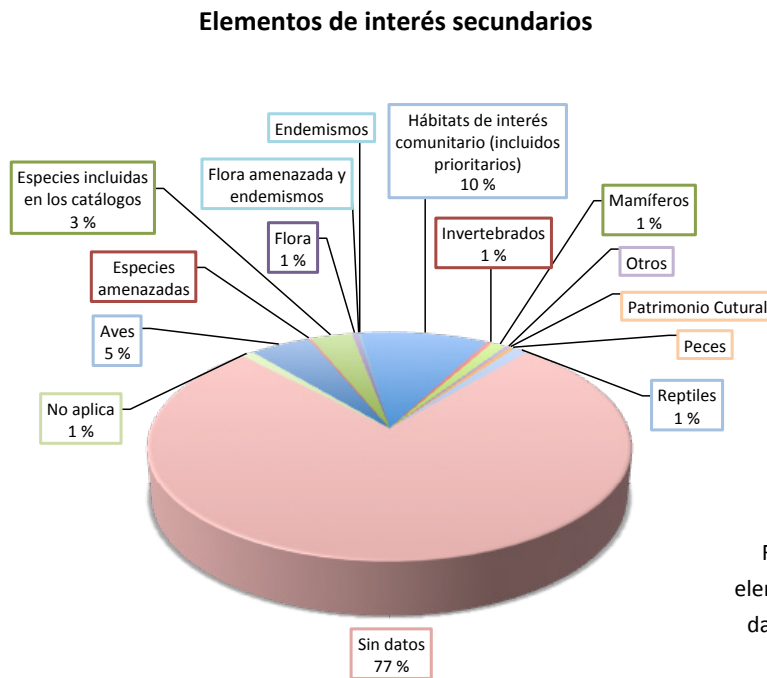


Figura 23. Conjunto de elementos de interés secundario de los terrenos bajo custodia.

04.6. Objetivos finales de los acuerdos

Los objetivos finales de cada acuerdo señalan la labor de conservación principal que se pretende con cada uno de los acuerdos de custodia. El formulario del 5.º Inventario ofrece una lista de 13 categorías de objetivos finales, de las que las entidades han escogido la que más se ajusta a cada caso. El gráfico siguiente representa el objetivo principal de los acuerdos. No se dispone de datos del 13 %.

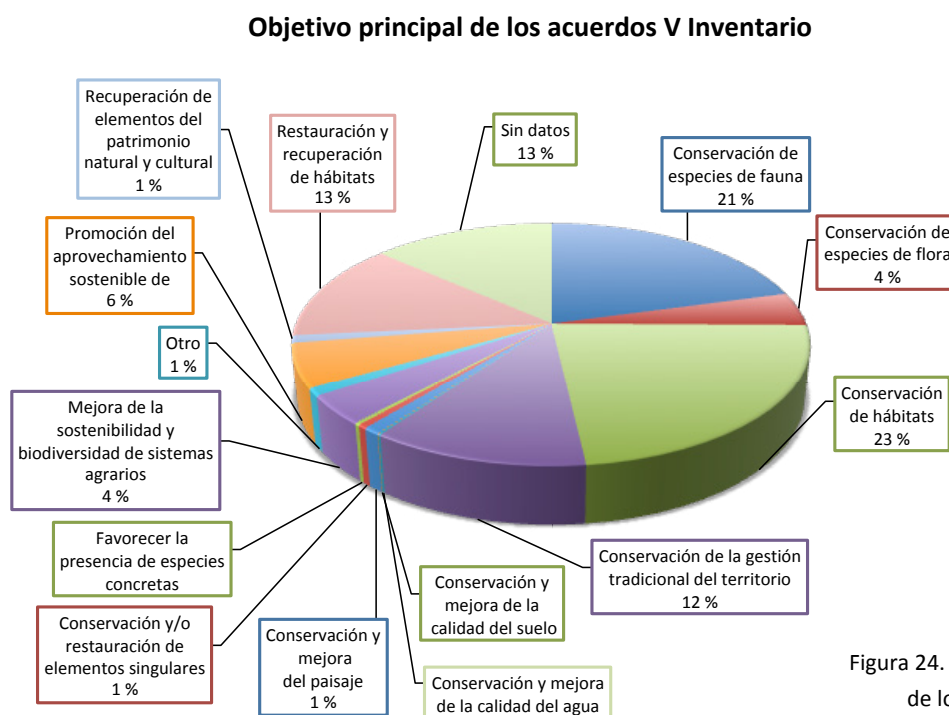


Figura 24. Objetivo principal de los acuerdos.

Los objetivos finales de los acuerdos están repartidos de forma más homogénea que en el caso de los valores de conservación. El objetivo con mayor presencia ha dejado de ser la “conservación de especies de fauna” que pasa del 36 % en el 4.º Inventario al 21 % de la edición actual, colocándose en segundo lugar tras la “conservación de hábitats” con el 23 %. En tercera posición se sitúa la “restauración y recuperación de hábitats” con el 13 % seguido de la “conservación de la gestión tradicional del territorio”. El resto de opciones están por debajo del 10 %, lidera este bloque la “promoción del aprovechamiento sostenible de los recursos naturales con el 6 %, seguido de la “mejora de la sostenibilidad de sistemas agrarios” y la “conservación de especies de flora”, ambos con un 4 %.

La tabla siguiente recoge el primer objetivo de los acuerdos, en relación con el número de acuerdos y la superficie total que incluyen.

| OBJETIVO PRINCIPAL DEL ACUERDO (V Inventario) | Acuerdos | Superficie |
|--------------------------------------------------------------------|--------------|--------------------|
| Conservación de especies de fauna | 498 | 225.258,562 |
| Conservación de especies de flora | 107 | 5.948,5505 |
| Conservación de hábitats | 553 | 18.454,0285 |
| Conservación de la gestión tradicional del territorio | 278 | 27.812,62 |
| Conservación y mejora de la calidad del agua | 4 | 300,12 |
| Conservación y mejora de la calidad del suelo | 1 | 0,47 |
| Conservación y mejora del paisaje | 22 | 898,311 |
| Conservación y/o restauración de elementos singulares | 12 | 6,06 |
| Favorecer la presencia de especies concretas | 7 | 1.962,1222 |
| Mejora de la sostenibilidad y biodiversidad de sistemas agrarios | 93 | 2.619,83693 |
| Otro | 25 | 8.465,8051 |
| Promoción del aprovechamiento sostenible de los recursos naturales | 141 | 7.432,44188 |
| Recuperación de elementos del patrimonio natural y cultural | 24 | 2.863,9448 |
| Restauración y recuperación de hábitats | 315 | 29.267,5079 |
| Sin datos | 323 | 38.981,1061 |
| Total general | 2.403 | 370.271,487 |

Tabla 15. Principales objetivos de los acuerdos de custodia y superficie.

La lectura conjunta de los resultados, incluyendo los objetivos secundarios que pueden verse en la gráfica de abajo, señala que las especies pierden peso relativo (respecto al número de acuerdos, no en superficie) frente al hábitat y su conservación, restauración y manejo, destacando en ese sentido el ámbito agrario. Todo lo cual puede estar indicando una creciente tendencia hacia un enfoque más sistémico de las iniciativas de custodia.

Objetivos secundarios

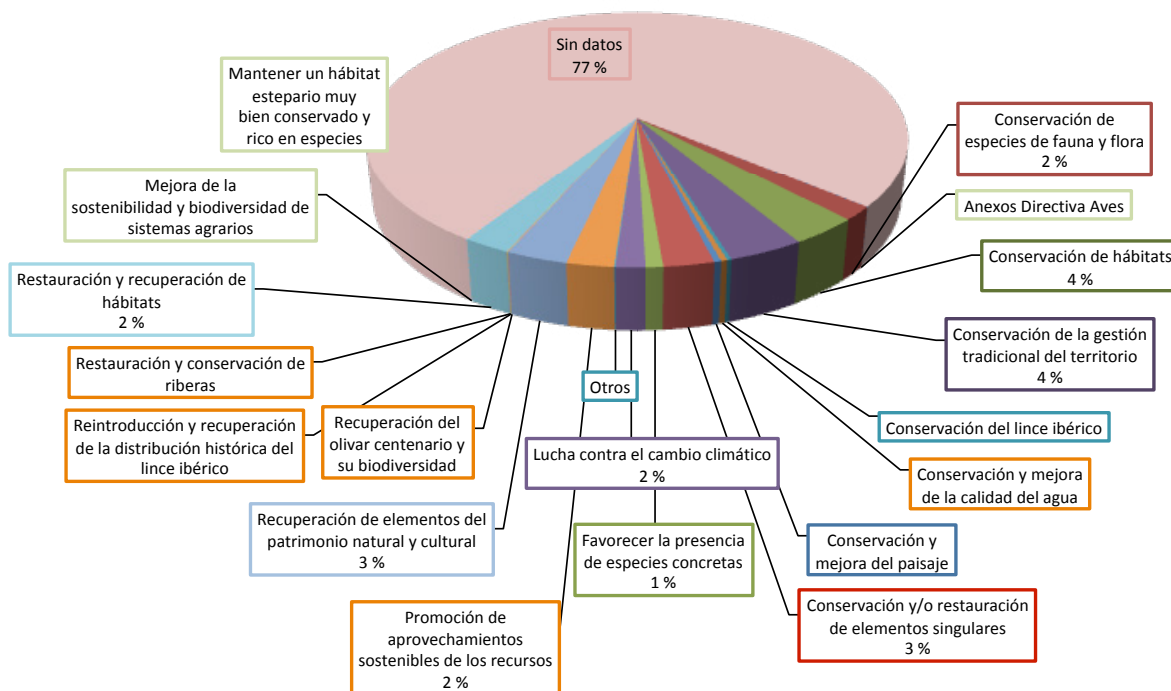


Figura 25. Objetivos de los acuerdos escogidos en segundo lugar del formulario.

04.7. Seguimiento de los acuerdos

El seguimiento de los acuerdos es uno de los indicadores más fiables de la calidad de la custodia. En el 5.º Inventario se ha dado una ostensible mejora en la recepción de información, pasando del 45 % de datos de seguimiento recibido en 2015 al 66 % en 2017. Los acuerdos con un seguimiento anual son prácticamente el 50 %, una cifra que se ve incrementada con el 13 % de acuerdos que, al menos, tienen un seguimiento esporádico.

Los gráficos recogen estos datos en relación con el número de acuerdos en el 4.º y 5.º Inventario y las tablas incluyen, además, los datos de superficie. No se dispone de datos de 818 acuerdos.

SEGUIMIENTOS DE LOS ACUERDOS (V Inventario)

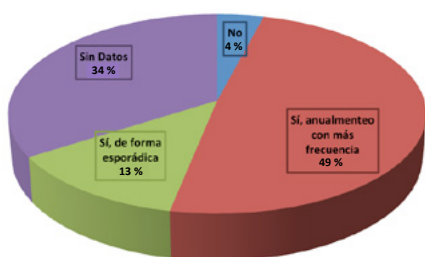


Figura 26. Seguimiento de los acuerdos del 5.º Inventario.

SEGUIMIENTOS DE LOS ACUERDOS (IV Inventario)

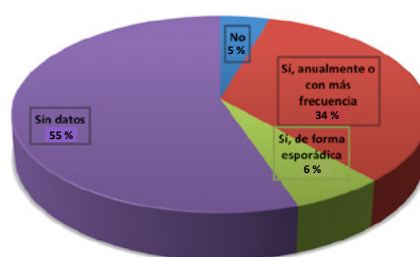


Figura 27. Seguimiento de los acuerdos del 4.º Inventario.

| Seguimiento V Inventario | Acuerdos | Superficie | Seguimiento IV Inventario | Acuerdos | Superficie |
|-------------------------------------|--------------|---------------------|-------------------------------------|--------------|------------------|
| No | 98 | 11.368,394 | No | 120 | 14.936,7 |
| Sí, anualmente o con más frecuencia | 1.180 | 194.997,0154 | Sí, anualmente o con más frecuencia | 912 | 141.767,8 |
| Sí, de forma esporádica | 307 | 58.008,321 | Sí, de forma esporádica | 167 | 6.581,9 |
| Sin Datos | 818 | 105.897,7563 | Sin datos | 1.477 | 387.700,6 |
| Total general | 2.403 | 370.271,4867 | Total general | 2.676 | 550.987,0 |

Tabla 16. Seguimiento de los acuerdos en el 4.º y 5.º Inventario.

04.8. Custodia del territorio en espacios naturales protegidos

La ubicación con respecto a los espacios naturales protegidos y la Red Natura 2000 es otra cuestión muy relevante a la hora de caracterizar los acuerdos de custodia. La cantidad de información recibida es desigual, mientras que para la Red Natura 2000 el 84 % de los acuerdos han completado la información, mejorando respecto al 4.º Inventario en un 16 %, en los Espacios Naturales Protegidos la respuesta es más baja, aunque se ha mejorado en un 10 % sumando un 45 % de acuerdos con información al respecto.

Acuerdos en RED NATURA 2000 (V Inventario)

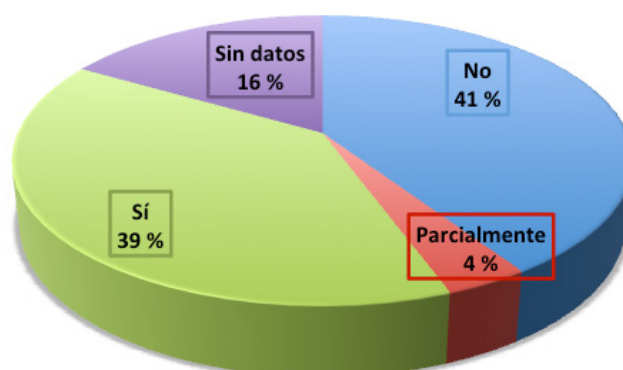


Figura 28. Acuerdos y porcentaje de superficie en Red Natura 2000.

| Acuerdos en RED NATURA 2000 (V Inventario) | Acuerdos | Superficie |
|--------------------------------------------|--------------|--------------------|
| No | 978 | 55.102,7141 |
| Parcialmente | 89 | 15.725,7136 |
| Sí | 936 | 249.516,169 |
| Sin datos | 400 | 49.926,8902 |
| Total general | 2.403 | 370.271,487 |

Tabla 17. Acuerdos y superficie en Red Natura 2000.

Se dispone de datos de unos 2.000 acuerdos, lo que permite un acercamiento bastante afinado a la realidad de la protección de los espacios bajo custodia. Un primer análisis de estos datos muestra que los acuerdos de custodia de los espacios naturales protegidos por las diferentes normativas autonómicas, recupera exactamente el mismo número 266 que se registraba en el año 2013 después de haber descendido a los 200 en el año 2015.

En cambio la Red Natura 2000 se sigue configurando como la figura de referencia en custodia del territorio cobrando una importancia creciente. Conviene aclarar, en primer término, que el 42 % de la superficie terrestre cubierta por la Red Natura 2000 en España coincide con la de la actual red de espacios naturales protegidos¹¹, donde a su vez dichos espacios están integrados, en muy elevado porcentaje, en la Red Natura 2000.

En el 5.º Inventario más de 936 acuerdos se incluyen íntegramente en territorios de la Red Natura 2000 y otros 89 acuerdos están parcialmente localizados sobre terrenos de la Red. Destaca también que entre los 900 acuerdos que quedan fuera de la Red Natura 2000, 228 se consideran como elementos importantes para la conectividad ecológica de la Red. Todos estos datos suponen un incremento respecto a los resultados del 4.º Inventario y posiblemente podrían aumentar según se vaya mejorando la caracterización de los acuerdos que actualmente no recogen este tipo de datos.

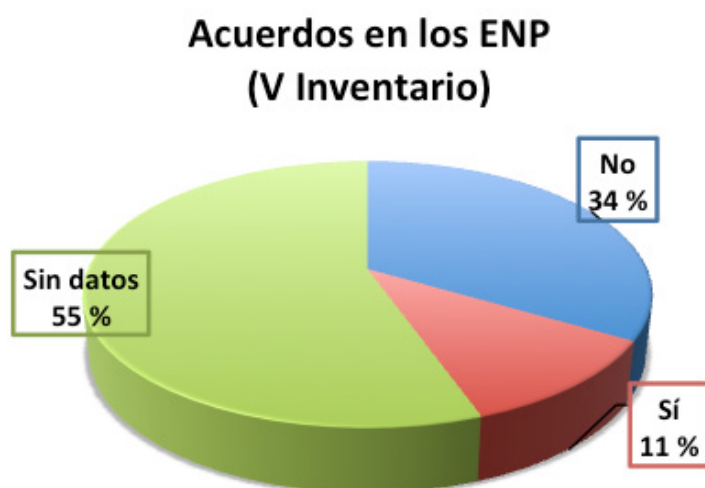
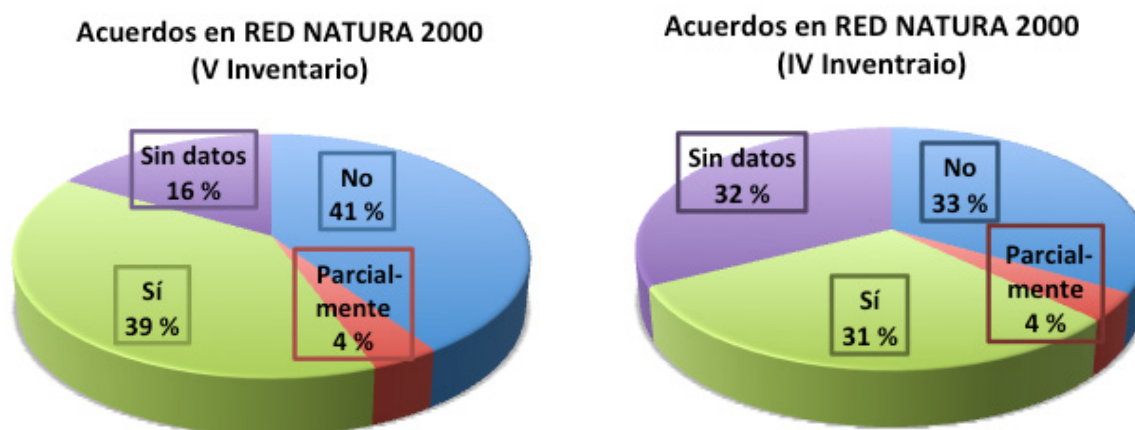


Figura 29. Relación de los terrenos en custodia con los espacios protegidos.

11 [Guía para la definición de modelos de planificación y gestión para la Red Natura 2000](#). Europarc 2012.



Figuras 30 y 31. Relación de acuerdos en la Red Natura 2000 en el 5.º y 4.º Inventario.

La tabla siguiente recoge estos datos referidos tanto al número de acuerdos como a la superficie custodiada.

| Acuerdos en ENP V Inventario | Acuerdos | Superficie |
|------------------------------|--------------|--------------------|
| No | 805 | 104.119,987 |
| Sí | 266 | 79.402,4062 |
| Sin datos | 1.332 | 186.749,093 |
| Total general | 2.403 | 370.271,487 |

Tabla 18. Relación de los acuerdos de custodia con los espacios protegidos.

04.9. Tipología de la propiedad

Para este parámetro vuelve a mejorarse la recepción de información respecto al 4.º Inventario habiéndose recibido datos para el 84 % de los acuerdos frente al 79 % de 2015. La mayor parte, 63 %, de los acuerdos inventariados se localizan en terrenos privados (1.518), lo que coincide prácticamente con el dato 66 % del anterior Inventario, subrayando cómo la custodia del territorio está estrechamente vinculada con los mecanismos de conservación privada. De hecho, la superficie privada supone el 55 % del terreno en custodia, ocupando igualmente la primera posición con 205.000 ha.

La propiedad pública ostenta la segunda posición con 235 acuerdos y casi 70.000 ha, lo que supone un incremento de 113 acuerdos y casi 60.000 ha respecto a 2015, lo cual puede ir unido también a la mejor recepción de datos.

Los terrenos comunales escalan a la tercera posición con más de 18.000 ha en 81 acuerdos superando en 13.500 ha y en 48 acuerdos a los datos recogidos en 2015. El peso fundamental de este incremento radica en los acuerdos de la Asociación Forestal de Soria con Montes de Socios. Cabe aclarar que se ha considerado comunal a la tipología de la propiedad forestal así señalada en la Ley de Montes¹².

12 Ley 43/2003, de 21 de noviembre, de Montes, modificada por Ley 10/2006, de 28 de abril, y por la Ley 21/2015, de 20 de julio, los montes, (art.º 11.1)

No obstante, en el Inventario también se ha considerado que el tipo de gobernanza vinculada a la propiedad privada colectiva en proindiviso (Montes de Socios) se corresponde, a efectos de la custodia del territorio, con los comunales, por ello se ha incluido en este tipo de propiedad.

Queda desplazada a la cuarta posición la propiedad pública patrimonial (cuyos titulares son entidades públicas) con una superficie y número de acuerdos muy similar a la de 2015, con unas 12.000 ha y 108 acuerdos.

Siguen creciendo los acuerdos sobre terrenos de titularidad pública, ya sea en dominio público hidráulico o marítimo-terrestre, creciendo gracias a la custodia fluvial. Suman 71 acuerdos y casi 9.000 ha.

Por último, los terrenos en propiedad mixta pública-privada se limitan a un solo acuerdo con 10 ha.

Propiedad de los terrenos bajo acuerdos V Inventario

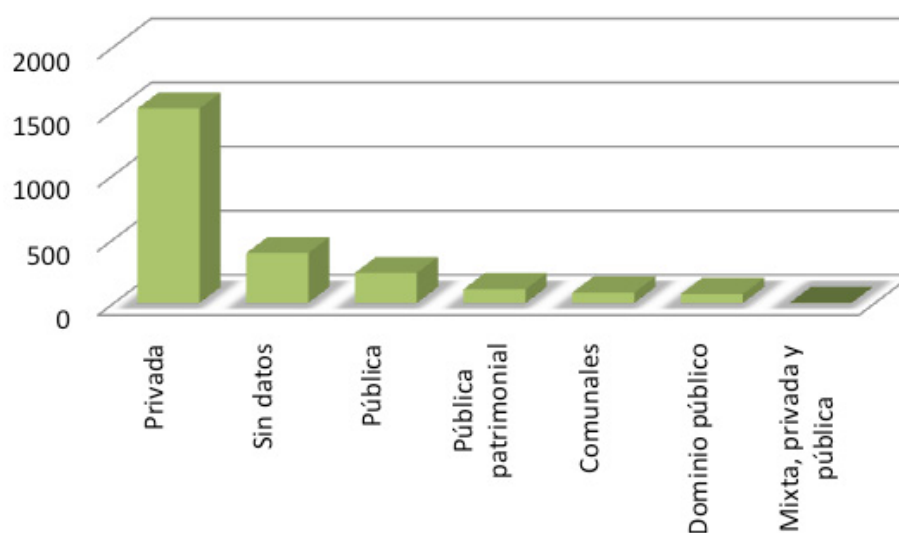


Figura 32. Titularidad de los terrenos en custodia por número de acuerdos.

| Titularidad V Inventario | Acuerdos | Superficie |
|--------------------------|--------------|--------------------|
| Privada | 1.518 | 205.133,996 |
| Sin datos | 389 | 56.727,9878 |
| Pública | 235 | 69.301,439 |
| Pública patrimonial | 108 | 12.114,0292 |
| Comunales | 81 | 18.320,47 |
| Dominio público | 71 | 8.663,565 |
| Mixta, privada y pública | 1 | 10 |
| Total general | 2.403 | 370.271,487 |

Tabla 19. Titularidad de los terrenos en custodia por acuerdos y superficie.



05.1. Introducción

El 5.º Inventario continúa con el camino abierto en la anterior edición desarrollando un tratamiento diferenciado de las modalidades de custodia que no responden, exactamente, al modelo típico de custodia debido a la tipología de los terrenos, a los agentes que participan en el proceso o a los objetivos y acciones incluidas en sus acuerdos.

Las modalidades que se incluyen en este 5.º Inventario son principalmente dos: la custodia marina, la custodia del patrimonio natural cinegético y la custodia urbana.

La superficie y los acuerdos correspondientes a estas modalidades de custodia no se computan en las cifras expuestas en los capítulos anteriores ya que, bien las características físicas, bien los acuerdos alcanzados, son de diferente naturaleza a otros acuerdos de custodia. Además, tampoco aparecen en las cifras de los informes de las anteriores ediciones del Inventario, con lo que su tratamiento específico resulta también pertinente a la hora de realizar comparaciones con situaciones del pasado cercano.

05.2. La custodia del patrimonio natural cinegético: la incorporación de las organizaciones de “caza social” a la custodia del territorio

El 5.º Inventario de Iniciativas de Custodia del Territorio de España incluye, por segunda vez, un capítulo específico dedicado a la custodia del patrimonio natural cinegético. Dicha modalidad ha sido impulsada por sociedades locales de caza, generalmente articuladas a su vez por organizaciones territoriales en diferentes comunidades autónomas, muchas de las cuales se agrupan bajo el paraguas de la Unión Nacional de Asociaciones de Caza (UNAC). La UNAC está integrada en el Foro de Redes y Entidades de Custodia del Territorio (FRECT), y es la organización del sector cinegético más implicada hasta ahora en la conceptualización y uso de la custodia como herramienta de conservación ligada a la caza sostenible desde el ejercicio y gestión de “la caza social”. Según la UNAC “la caza social no contempla la actividad cinegética como un negocio, ni como un deporte”.¹³

Aunque de forma general, esta actividad se inscribe dentro de la ordenación y gestión cinegética y,

13 Para conocer la definición de “caza social” que utiliza la UNAC visitar su [web](#)

por tanto, no puede considerarse que cualquier acuerdo en este sentido debe contemplarse automáticamente como un acuerdo de custodia del territorio, lo cierto es que tanto un determinado número de entidades, como los acuerdos en los que se sustentan, pueden compartir metodología y objetivos básicos, por lo que funcionan, de hecho, en la misma línea.



Laguna de Cáseda recuperada por la Sociedad de Cazadores local y ADECANA

Estos acuerdos pretenden ir más allá de gestionar de forma sostenible la propia actividad cinegética, algo a lo que por Ley están obligados (desde la Ley 4/89 hasta la Ley 42/2007), para plantearse acciones dirigidas también a la conservación activa de especies no cinegéticas, especies protegidas y sus hábitats, es decir, una *adicionalidad*. Esta cuestión trae consigo la necesidad de una detallada conceptualización de “sostenibilidad” referida a lo venatorio. En ese sentido una de las definiciones más elaboradas y aceptadas la aporta la Fundación Caza Sostenible¹⁴.

Estos y otros aspectos de esta modalidad han sido tratados, con significativa participación, detalle y grado de consenso alcanzado, en el seno **del Grupo de Trabajo de Caza y Custodia (GT3)**

enmarcado en las VI Jornadas Estatales de Custodia del Territorio organizadas por el FRECT en Sevilla (noviembre 2016) el cual sigue operativo. Los resultados del GT3, en el cual también participa la Plataforma de Custodia del Territorio, han sido la fuente principal de información para redactar el contenido de la presente introducción del capítulo.

La caza presenta una casuística muy heterogénea, que implica distinguir siempre la orientación de cada terreno cinegético para poder analizar las posibilidades que ofrece para la custodia del territorio.

En el caso de la caza se debe considerar la gran diversidad de circunstancias, afrontando su análisis y su Inventario mediante criterios flexibles. La gran heterogeneidad de la actividad cinegética, ya sea por la tipología de su gestión, de su aprovechamiento, de las especies cinegéticas de interés o de los terrenos cinegéticos, plantea el reto de definir criterios clave para establecer modelos y límites entre lo que es una obligación legal para la gestión sostenible de la caza y lo que es una actuación voluntaria para ir más allá en los objetivos legales (adicionalidad) como se mencionaba arriba.

En ese sentido sigue abierto el debate en torno a los criterios o elementos clave para identificar un acuerdo de custodia en el ámbito de la caza, debate que no es exclusivo de lo cinegético sino también de otras modalidades de custodia. No obstante sí se han identificado previamente -sin llegar a una definición completa ni a un consenso cerrado- los siguientes criterios que debe cumplir un acuerdo de custodia en este ámbito:

- Voluntariedad de las actuaciones de custodia.
- Adicionalidad en la conservación frente a la obligación legal de la gestión sostenible del recurso cinegético.
- Acuerdos dirigidos a unos objetivos específicos de conservación de la naturaleza en hábitats de especies de interés cinegético y/o en territorios en los que se desarrolla actividad y gestión cinegética, u otros objetivos de conservación más amplios.
- Los objetivos de conservación de los acuerdos deben contar con una serie de indicadores que permitan su seguimiento y evaluación.

14 Fundación Caza Sostenible <https://www.fundacioncazasostenible.org/>

- Los acuerdos deben tener validez legal, y ser públicos en la medida que decida cada entidad o, en su defecto, la entidad responsable de su Registro oficial (si no se quieren registrar, no tendrían que asumir dichos criterios).
- Que estén impulsadas y/o gestionadas desde una entidad de custodia, como una de las partes del acuerdo, responsable de su supervisión y seguimiento de objetivos de conservación.
- De cara a un futuro Registro de acuerdos, se requiere que cada acuerdo sea impulsado por una entidad, por lo que toda entidad que desarrolle acuerdos que cumplan con los requisitos para ser registrados se podrá considerar como una entidad de custodia.

Para los lectores más interesados en esta modalidad recomendamos leer íntegramente “La puesta en común del GT” y el “Documento de trabajo previo del GT3” disponibles en la web del FRECT¹⁵, subrayando que se trata de un grupo siempre abierto a la participación de nuevos miembros. Esta documentación aporta una aproximación al marco conceptual de la gestión cinegética sostenible y a las particularidades de la actividad y los recursos cinegéticos en cuanto a su gestión, la diversidad regional de la misma en España y la incidencia de variables como la propiedad de la tierra y la titularidad de los terrenos cinegéticos. Se analizan también los diferentes enfoques identificados en los principales antecedentes de iniciativas y acuerdos de custodia en las que la caza es objeto de gestión, directa o indirectamente.

En cualquier caso conviene tener presente que las sociedades locales de cazadores son una de las principales fuerzas asociativas del medio rural español estando repartidas por todo el territorio, integrando elementos urbanos y rurales de forma única, tienen una incomparable posición para aplicar el método “de abajo arriba” en la conservación y desarrollo rural y además están experimentadas en la gestión compleja, articulándose también en organizaciones de ámbito territorial superior como la UNAC.¹⁶

05.2.1. Información sobre las entidades de custodia del patrimonio natural cinegético

Igual que para el resto de entidades, la incorporación de los datos de las entidades cinegéticas y sus acuerdos al 5.º Inventario, se ha realizado a través de la aplicación *online* puesta a disposición de las organizaciones que voluntariamente han decidido aportar su información.

Los criterios seguidos reflejan algunas diferencias con los utilizados para los acuerdos recogidos en los capítulos previos del Informe; de hecho, los formularios utilizados para recabar la información, tanto para las entidades como para sus acuerdos, se han adaptado por primera vez a esta modalidad de forma específica, y han sido confeccionados con la colaboración de miembros de la UNAC y otros integrantes del citado GT3.

Dentro de la heterogeneidad de roles que caracteriza a los responsables de la gestión de la actividad cinegética (propiedad, titularidad gestión cinegética, titularidad del aprovechamiento), especialmente en el desarrollo de acuerdos de custodia, se pueden identificar al menos cuatro tipos de situaciones:

- A. Sociedades de cazadores que participan como un agente más (usuarios, colaboradores, socios, etc.) dentro de un acuerdo liderado por una entidad de custodia que no es cinegética.
- B. Sociedades de cazadores que actúan como entidades de custodia con acuerdos en espacios donde no se caza.

15 <http://www.frect.org/resultados/>

16 Prada, O. 2015 “Colectivos de cazadores sociales: principal fuerza asociativa en el medio rural. Ponencias de la jornada La gestión cinegética como herramienta transversal en el desarrollo rural. Red Rural Nacional Ministerio de Agricultura y Pesca, Alimentación y Medio Ambiente.

- C. Sociedades de cazadores que actúan como entidades de custodia —bien directamente sobre el terreno, bien indirectamente como entidad de 2.º nivel (red territorial)— dentro del ámbito en el que sí desarrollan su actividad cinegética.
- D. Entidades no dedicadas a la caza pero sí estrechamente ligadas a la actividad cinegética.

A) Sociedades de cazadores que participan como un agente más.

Numerosos casos que se ajustan al modelo A) vienen siendo recogidos, de forma indiferenciada, tanto en las anteriores ediciones del Inventario, como en la presente. En ese sentido, investigadores de la Universidad Autónoma de Madrid, integrantes del GT3 han realizado una valiosa investigación¹⁷ sobre las entidades con acuerdos de custodia relacionados con la actividad cinegética. El contenido de la siguiente tabla y la explicación de su autor informan al respecto.

| Entidades CT con acuerdos sobre caza en 2010 | N.º acuerdos 2010 | N.º acuerdos 2014 | N.º acuerdos 2015 |
|----------------------------------------------|-------------------|-------------------|-------------------|
| FOP | 1 | 28 | 39 |
| FAPAS | 68 | 70 | 70 |
| ADENEX | 16 | 16 | 16 |
| CBD-Habitat | 46 | 45 | 11 |
| FTP-OSCCAT-F. Pedrera | 126 | 65 | 59 |
| Acció Natura | 13 | 56 | 56 |
| SEO/BirdLife | 96 | 163 | 28 |
| FNYH | 14 | 19 | 27 |
| F. Gyaetus | 4 | 4 | 4 |
| F. Global Nature | 210 | 36 | 133 |
| TOTAL | 594 | 502 | 443 |

Tabla 20. Entidades con acuerdos de custodia relacionados con la actividad cinegética. “Añado este pequeño balance cuantitativo (al GT3) a modo de comparativa, pues el análisis minucioso de las bases de datos de los Inventarios de 2014 y 2015 sigue sin permitirnos identificar nuevos acuerdos en los que la caza juegue un papel relevante, al margen de los incluidos en el apartado de “Patrimonio natural cinegético” del último Inventario”. Autor de tabla y texto R. Torija.

B) Sociedades de cazadores que actúan como entidades de custodia con acuerdos en espacios donde no se caza.

Esta modalidad es más desconocida y no se dispone de suficiente información para hacer una estimación fiable de su uso, no obstante sí se recogen dos casos en el presente Inventario. Se trata de dos iniciativas de custodia que no se diferencian de otras muchas donde lo cinegético no interviene.

La recuperación del humedal de Cáseda, a cargo de la Sociedad de Cazadores de esta localidad navarra, pretende favorecer el mantenimiento de la biodiversidad dependiente del medio acuático y la disponi-

17 Martínez Garrido, E., Sánchez Urrea, J., Torija Santos R. 2010 Caza y custodia del territorio en los paisajes agrarios españoles. Actas del XV Coloquio de Geografía Rural: Territorio, paisaje y patrimonio rural. Cáceres 2010.

bilidad hídrica para el resto de la fauna presente en el territorio, mediante un acuerdo de custodia con el ayuntamiento y la Asociación para la Defensa de la Caza en Navarra, ADECANA.

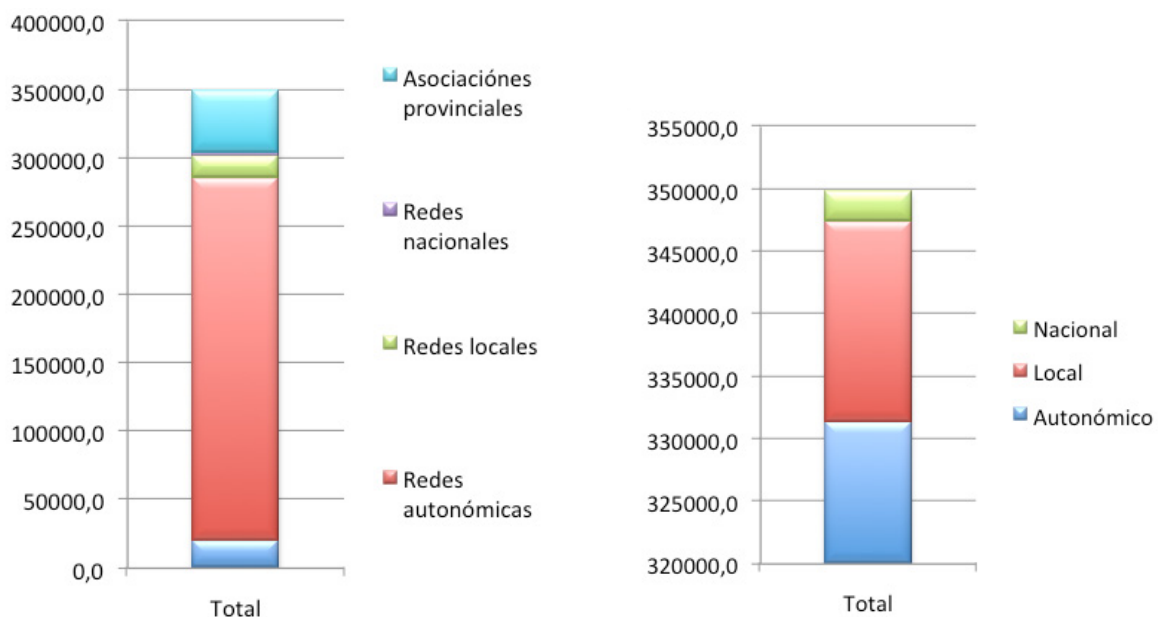
También en Navarra, la asociación de 2.º nivel ASOBAR —que incluye a las asociaciones de ganaderos y de agricultores junto a la Asociación de Cazadores y Pescadores de Bardenas Reales (ASCAPEBAR)— han establecido un acuerdo con la autoridad comunal de las Bardenas para la creación de un comedero de alimentación suplementaria destinado a las aves necrófagas. Dicho comedero tiene también vocación educativa y de ecoturismo para lo cual cuenta con un *hide* perfectamente equipado.

C) Sociedades de cazadores que actúan como entidades de custodia dentro del ámbito en el que desarrollan su actividad cinegética.

El 5.º Inventario refleja la información de iniciativas de custodia mayoritariamente enmarcadas en este tipo. La superficie que estas entidades mantienen bajo acuerdos de aprovechamiento cinegético tiene una dimensión muy elevada. A su vez el número de personas integrantes en estas asociaciones sin ánimo de lucro es también muy considerable. Todo ello supone un activo de enorme importancia para plantear y desarrollar actividades de conservación de la biodiversidad, por lo que estas entidades están llamadas a convertirse en agentes de gran relevancia en esta materia.

D) Entidades no dedicadas a la caza pero sí estrechamente ligadas a la actividad cinegética.

La Asociación del Corzo Español (ACE) encaja en este tipo. Su incorporación al 5.º Inventario como entidad de custodia viene dada por los dos primeros acuerdos establecidos (en cotos gestionados por sociedades de cazadores locales) en el marco del proyecto *Aequilibrium, estudio de la predación del corzo por águila real*¹⁸. Dicho proyecto de investigación cuenta con otro acuerdo de custodia liderado por la otra entidad implicada en el mismo: el Grupo Tagonius (ONG no cinegética). Ambas entidades tienen previsto establecer nuevos acuerdos en el mismo marco.



Figuras 33 y 34. Tipología de las entidades cinegéticas del 5.º Inventario y ámbito territorial.

Las 12 entidades que enviaron información para el 4.º Inventario han vuelto a hacerlo en el 5.º sin haber aportado cambios significativos respecto a su número de acuerdos ni la superficie de los mismos. De entre dichas entidades 7 eran de ámbito autonómico, 3 locales y 1 provincial.

El incremento de participación recogido en el 5.º Inventario se puede relacionar directamente con la labor de divulgación realizada por el FRECT en el marco de las VI Jornadas Estatales y por la UNAC, con la colaboración de la Plataforma de Custodia del Territorio en sendas acciones divulgativas dirigidas a sociedades locales de cazadores en Mallorca, Navarra, Extremadura y Cuenca.

Esta dinámica va en la línea de lo que ya se puso de relieve en el Comité de Participación de la PCT (2017): “es necesario realizar acciones de divulgación específica de custodia dirigida a las sociedades de cazadores locales”.

Para el 5.º Inventario las entidades que han enviado información por primera vez son 14:

| Ámbito | 4.º Inventario | 5.º Inventario |
|--------------|----------------|----------------|
| Estatal | 0 | 2 |
| Autonómico | 7 | 10 |
| Comarcal | 1 | 1 |
| Local | 2 | 11 |
| Total | 10 | 24 |

Tabla 21. Ámbito de las entidades cinegéticas incorporadas al Inventario.

- 3 de ámbito autonómico: Navarra, Castilla y León y Castilla-La Mancha Asociaciones (salvo una Fundación) de 2.º nivel que agrupan a sociedades de cazadores locales.
- 9 de ámbito local, de las cuales 4 son de Valencia y 3 de Mallorca.
- 2 de ámbito nacional.

| COD_ENT | Nombre entidad | Ámbito | Tipo organización | Comunidad autónoma | V N.º Acuerdos V | Superficie ha |
|--------------|---------------------------------------------------------------------------------------|------------|-------------------|------------------------|------------------|----------------|
| ABEC | Associó Balear d'Entitats de Caça | Autonómico | Red de entidades | Islas Baleares | 3 | |
| ACAlzira | Asociación de Cazadores de Alzira | Local | Asociación | Comunidad Valenciana | 1 | |
| ACE | Asociación del Corzo Español | Autonómico | | Madrid | 2 | 688 |
| ACEC | Asociación Canaria de Entidades de Caza | Autonómico | Red de entidades | Canarias | 16 | 6.899 |
| ACICOCAM | Asociación Cinegética para la Conservación de Castilla La Mancha | Autonómico | Red de entidades | Castilla-La Mancha | 0 | 2.426 |
| ACLlubí | Societat de Caçadors Lupino de Llubí | Local | Asociación | Islas Baleares | 1 | |
| ACMSalut | Societat de Caçadors Sa Guàtlera de Maria de la Salut | Local | Asociación | Islas Baleares | 1 | |
| ACMurta | Asociación de Cazadores La Murta | Local | Asociación | Comunidad Valenciana | 1 | 2.364 |
| ACONCAEX | Asociación para la Cnservación de la Naturaleza y la Caza en Extremadura | Autonómico | Asociación | Extremadura | 0 | 2.815 |
| ACRugat | Asociación Local de Cazadores La Codorniz de Aielo de Rugat | Local | Asociación | Comunidad Valenciana | 1 | 1.413 |
| ACSoller | Societat de Propietaris i Caçadors Monts Reials de Soller | Local | Asociación | Islas Baleares | 1 | |
| ACStaEugenia | Societat de Caçadors Puig Marron de Santa Eugenia | Local | Asociación | Islas Baleares | 1 | 5.008 |
| ACVillalonga | Sociedad Local de Caza de Villalonga | Autonómico | Asociación | Comunidad Valenciana | 1 | 16.902 |
| ADECACOVA | Asociación de Entidades de Caza de la Comunidad Valenciana | Autonómico | Asociación | Comunidad Valenciana | 2 | |
| ADECANA | Asociación de Cazadores Navarros | Autonómico | Asociación | Navarra | 3 | 2.313 |
| ARTIO | Asociación para la Defensa del Patrimonio Natural Cinegético del País Vasco | Autonómico | Red de entidades | País Vasco | 0 | 11.963 |
| ASCAPEBAR | Asociación de Cazadores y Pescadores de Bardenas Reales de Navarra | Local | Asociación | Navarra | 1 | 1.191 |
| ASOBAR | Asociación de Asociaciones de Bardenasa Reales de Navarra | Local | Asociación | Navarra | 2 | 13 |
| AUNAC | Asociación Unión Andaluza de Caza | Autonómico | Red de entidades | Andalucía | 0 | 9.242 |
| AZADECAP | Asociación Zamorana para la Defensa de la Caza y de la Pesca | Autonómico | Asociación | Castilla y León | 3 | 20.529 |
| FADOVISA | Fundación para el Manejo, Desarrollo y Conservación de la Vida Silvestre y su Hábitat | Autonómico | Fundación | Principado de Asturias | 0 | 25.000 |
| UNAC | Unión Nacional de Asociaciones de Caza | Estatal | Red de entidades | Andalucía | 0 | 46.098 |
| UNITEGA | Unión de Asociaciones Titulares de Tecores de Galicia | Autonómico | Red de entidades | Galicia | 36 | 236.119 |
| XURESTEC | Asociación de Tecores del Parque Natural Baixa Limia-Serra do Xurés | Autonómico | Red de entidades | Galicia | 8 | 765 |
| TOTAL | | | | | 84 | 391.748 |

Tabla 22. Entidades cinegéticas y datos básicos del 5.º Inventario.

En realidad se trata de una evolución en la recepción de información para el Inventario puesto que, salvo el caso de AZADECAP (Zamora y Castilla y León) y ACICOCAM (Castilla-La Mancha), las demás son todas entidades que llevan años de implantación.

05.2.2. Información sobre los acuerdos de custodia del patrimonio natural cinegético

Superficie bajo acuerdos de las entidades de caza

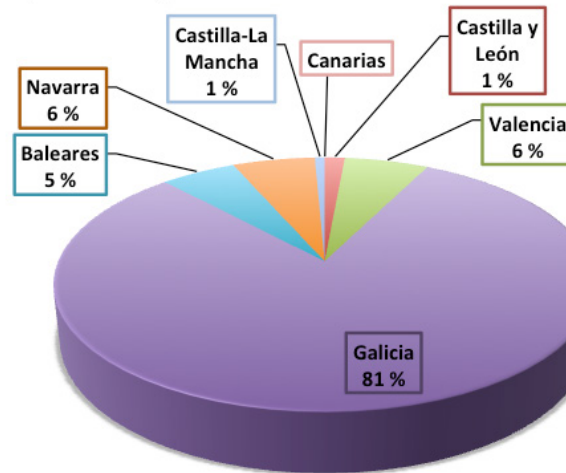


Figura 35. Superficie bajo acuerdos de custodia cinegética.

El número total de acuerdos es 84 frente a 12 que se inscribieron en el anterior Inventario. Destaca Galicia, tanto en número de acuerdos, como en superficie, gracias a la aportación de la Unión de Asociaciones Titulares de Tecores de Galicia (UNITEGA) funcionando como red autonómica con 36 acuerdos. Por su parte la Asociación de Tecores del Parque Natural Baixa Limia-Serra do Xurés (XURES-TEC) actúa como red comarcal y cuenta con 8 acuerdos.

La Asociación Canaria de Entidades de Caza (ACEC) —integrada en la UNAC como red autonómica— coloca a las Islas Canarias en segundo lugar en cuanto a número de acuerdos con 16 aunque por el contrario sea la que menos superficie aporta.

Las entidades veteranas mantienen prácticamente los mismos acuerdos. Por su parte los acuerdos de las nuevas muestran semejantes características que los de las veteranas si bien el formulario utilizado esta vez también se ha diseñado específicamente con el objetivo de extraer información de mayor calidad.

El mayor incremento de acuerdos se da entre algunas entidades veteranas de 2.º nivel, es decir, redes autonómicas.

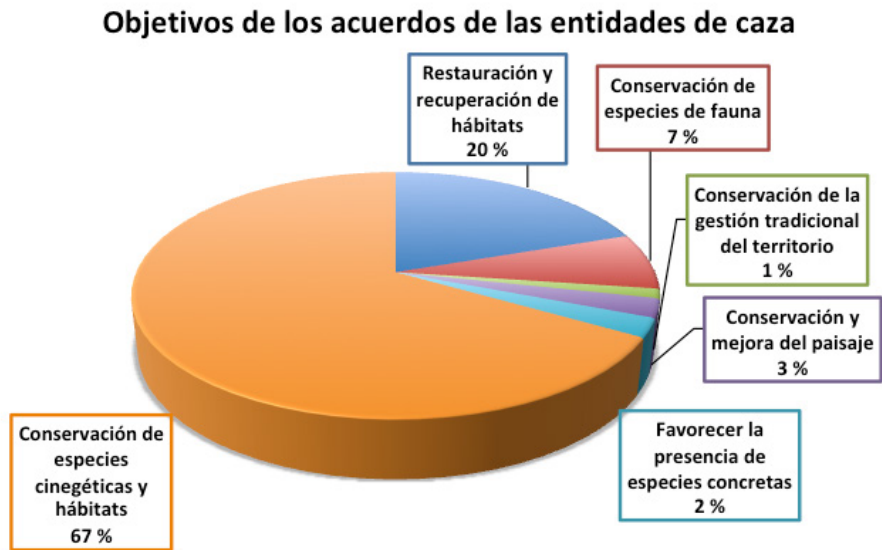


Figura 36. Porcentaje de los objetivos principales de los acuerdos de custodia cinegética.

| Objetivos de los acuerdos de caza | Acuerdos |
|-------------------------------------------------------|----------|
| Restauración y recuperación de hábitats | 16 |
| Conservación de especies de fauna | 6 |
| Conservación de la gestión tradicional del territorio | 1 |
| Conservación y mejora del paisaje | 2 |
| Favorecer la presencia de especies concretas | 2 |
| Conservación de especies cinegéticas y hábitats | 54 |

Tabla 23. Objetivos principales de los acuerdos de custodia cinegética según el número de acuerdos.

Los objetivos principales son la conservación de especies cinegéticas y el hábitat (67 %), la restauración y recuperación de hábitats (20 %) seguido por la conservación de especies de fauna (7 %).

05.3. Custodia marina y litoral

Esta modalidad de custodia tiene como ámbito territorial el dominio público marítimo-terrestre, incluidas las costas, por lo que nos referiremos a ella como custodia marina y litoral.

El funcionamiento de estos acuerdos tiene equivalencias con los acuerdos de custodia del territorio, en los que las entidades de custodia llevan a la práctica y promueven esta herramienta sin embargo la particular naturaleza de “la propiedad” condiciona todo el proceso. Esta diferencia se hace más palpable cuando afecta a la superficie marina propiamente dicha. Por ello no se añade esta superficie al cómputo total de hectáreas bajo custodia, además la extensión es muy grande con lo cual distorsionaría el resultado.

No obstante los acuerdos establecidos en el dominio público marítimo-terrestre afectando a marismas y litoral sí se contemplan en dicho cómputo.

La presencia de acuerdos de custodia marina y litoral en el 5.º Inventario mantiene la tónica del anterior pasándose de 32 a 36 acuerdos, 25 de los cuales están en Cataluña a los que suman 4 en Cantabria, 3 en Canarias, 3 en Andalucía y 1 en Murcia.

En los datos de superficie totales de este Inventario no hay sumadas las 308.200 ha que las entidades SUBMON y Posidonia 2021 gestionan en custodia marina. La mayor parte de esta superficie corresponde al proyecto Cañones del Maresme 218.176 ha, de SUBMON el resto de superficie corresponde a los acuerdos:

- Cañones de Palamós (87.118 ha), también de SUBMON.
- Protección de los prados de posidonia (cubriendo 2.906 ha frente a la costa de Mataró), de Posidonia 2021.

Estos últimos dos acuerdos son novedad de la actual edición. La superficie en custodia marina en Cataluña se ha visto aumentada en 90.024 ha desde el último Inventario.

El resto de los acuerdos además de zonas de dominio público marítimo-terrestre, incluyen áreas privadas, entornos periurbanos y otros terrenos.



[Salarte, Fondo para la Recuperación de la Marisma Salinera](#)

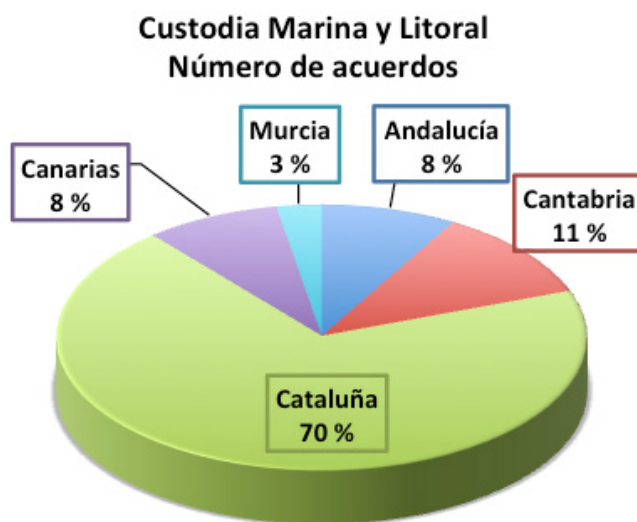


Figura 37. Reparto de acuerdos de custodia marina y litoral por comunidades autónomas.

| CC.AA | Acuerdos |
|----------------------|-----------|
| Andalucía | 3 |
| Cantabria | 4 |
| Cataluña | 25 |
| Islas Canarias | 3 |
| Región de Murcia | 1 |
| Total general | 36 |

Tabla 24. Número de acuerdos de custodia marina y litoral por comunidades autónomas.

Esta heterogénea distribución de los acuerdos de custodia marina, se ve reflejada igualmente en su duración en el tiempo.

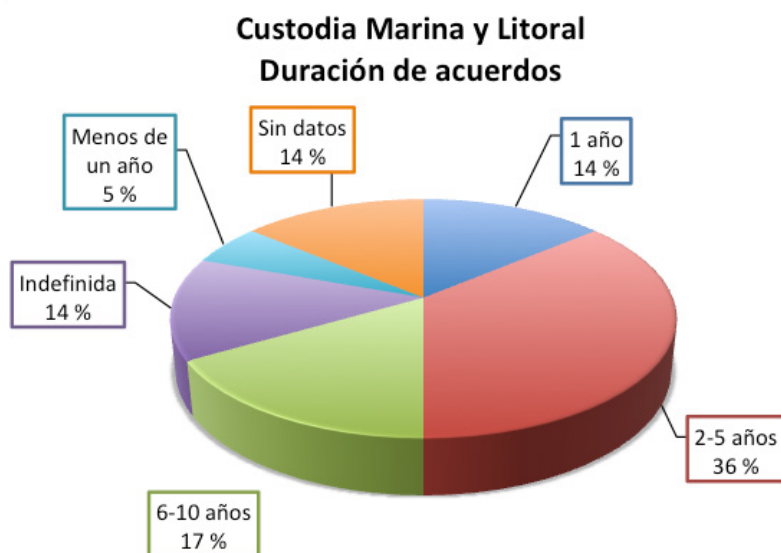


Figura 37. Duración de los acuerdos de custodia marina y litoral.

| Duración | Acuerdos |
|----------------------|-----------|
| 1 año | 5 |
| 2-5 años | 13 |
| 6-10 años | 6 |
| Indefinida | 5 |
| Menos de un año | 2 |
| Sin datos | 5 |
| Total general | 36 |

Tabla 25. Duración de los acuerdos de custodia marina.

Los acuerdos de custodia marina se localizan principalmente en espacios de gran valor natural en la zona costera (aunque hay ya varios ejemplos de acuerdos de custodia marina en aguas continentales, por ejemplo del proyecto de Los Cañones del Maresme) y también algunos en puertos y entornos periurbanos como en Las Palmas de Gran Canaria y Cantabria. En general, los objetivos de estos acuerdos de custodia van dirigidos a la conservación de especies de fauna amenazada y, en segundo lugar, a la restauración y recuperación de hábitats. También ocupa un lugar destacado entre los objetivos la conservación de los hábitats, así como la promoción del aprovechamiento sostenible de los recursos y otros objetivos de conservación, tal y como recoge el gráfico siguiente.

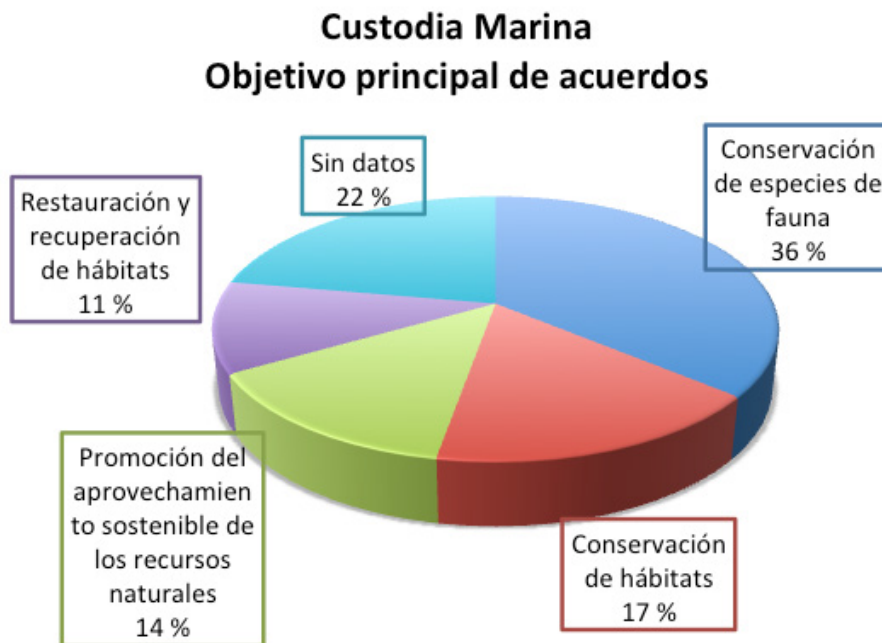


Figura 38. Objetivos principales de los acuerdos de custodia marina y litoral.

| Objetivo principal | Acuerdos |
|--------------------------------------------------------------------|-----------|
| Conservación de especies de fauna | 13 |
| Conservación de hábitats | 6 |
| Promoción del aprovechamiento sostenible de los recursos naturales | 5 |
| Restauración y recuperación de hábitats | 4 |
| Sin datos | 8 |
| Total general | 36 |

Tabla 26. Objetivos de los acuerdos de custodia marina y litoral.

05.4. Custodia urbana

El urbano es el ámbito menos explorado por la custodia del territorio, tanto por número de acuerdos como por superficie cubierta. Los valores naturales de mayor interés se encuentran, lógicamente, fuera de las zonas urbanizadas. Sin embargo, un buen modelo de gestión participativa del verde urbano es el reflejo de una sociedad que prioriza el medio ambiente de manera integral.

Se han recogido 15 acuerdos ubicados en zonas urbanas sumando un total de (154) ha de las cuales 157 están en municipios de los alrededores de la Bahía de Santander, Cantabria.

El creciente fenómeno de los huertos urbanos y, más en concreto, los huertos comunitarios, es un ámbito que comparte sustantivos aspectos con la custodia del territorio y a pesar de que aún no se recoge ningún caso definido como tal en el Inventario, es un fenómeno que se encuentra en plena expansión¹⁹.

Por otro lado la XCT, junto al Ayuntamiento de Barcelona, ha dado comienzo a una prueba piloto en diciembre de 2017 para impulsar el proyecto “Comunes urbanos: hacia el uso y la gestión comunitaria de lo público”, por medio del cual se pretende impulsar y consolidar nuevos modelos de gobernanza del patrimonio municipal bajo principios de autonomía y sostenibilidad.

El rol de la XCT estará vinculado a la fase piloto del proyecto y, desde el equipo técnico, se apoyarán:

- La creación de un marco legal, institucional y normativo que facilite la custodia en el ámbito urbano.
- La detección de entidades o prácticas que ya se están llevando a cabo en la ciudad pero que no tienen un marco legislativo que asegure su continuidad.
- La coordinación de un programa formativo y de asesoramiento que contribuya a la consolidación de proyectos de autogestión de comunes urbanos.



A partir de esta estimulante propuesta, se iniciarán proyectos de custodia en zonas como Collserola, el Parque de los Tres Turons y Montjuïc, gestionados por entidades arraigadas en estos territorios²⁰.

Parque de Ulía, San Sebastián. Asociación de Vecinos de Ulía

19 FERNANDEZ, J. L. Kois, MORÁN, N. 2015 “Raíces en el asfalto. Pasado, presente y futuro de la agricultura urbana”. Libros en Acción. Ecologistas en Acción.

20 VII Inventario XCT 2017
<https://docs.google.com/document/d/1wS9711RTFSidbskoXFH39zCjOlyDm5y7QoR49L33mAo/edit#>



6

AVANCES PARA LA CREACIÓN DEL REGISTRO OFICIAL DE LA CUSTODIA DEL TERRITORIO EN ESPAÑA

La creación del Registro oficial de la Custodia del Territorio es, sin lugar a dudas, el reto más trascendente que afronta el movimiento de custodia en España en la actualidad. Se trata de una aspiración que parte de los propios inicios del movimiento, sin embargo ha sido en los dos últimos años cuando se está consiguiendo cristalizar el fruto de un gran trabajo técnico y de dinamización interna para la búsqueda de consensos y la definición de propuestas concretas.

Este esfuerzo, acompañado y apoyado por la Fundación Biodiversidad, está siendo liderado por el Foro de Redes y Entidades de Custodia del Territorio (FREC) junto con la más consolidada de sus redes integrantes, la Xarxa de Custodia del Territorio de Cataluña.

En este capítulo referido al Registro se aporta, de forma sucinta, la definición del 1) objetivo; 2) las motivaciones; 3) los antecedentes, los trabajos llevados a cabo hasta la fecha y 4) unas conclusiones respecto al proceso para la creación del Registro. Todo ello basado en la propuesta –redactada por el FRECT– que ha sido trasladada a la Fundación Biodiversidad en diciembre 2017.

06.1. Objetivo

La consumación de la Acción 5.1.1 del *Plan estratégico del patrimonio natural y de la biodiversidad 2011-2017*:

Crear un registro de entidades de custodia y determinar las tipologías y condiciones de entidades y acuerdos de custodia y formas de gestión concertada.

06.2. Motivaciones del Registro

Este objetivo fue definido en los trabajos de elaboración del Real Decreto 1274/2011, de 16 de septiembre, por el que se aprueba el *Plan estratégico del patrimonio natural y de la biodiversidad 2011-2017*. En él se incorporaron diversas previsiones sobre custodia del territorio como un mecanismo a impulsar para conseguir los objetivos de conservación marcados a nivel público por su incidencia en los terrenos con valores naturales de propiedad privada, especialmente aquellos situados dentro de los espacios protegidos, como la Red Natura 2000 o las Reservas de la Biosfera. También realza su interés por involucrar tanto a la propiedad como a la sociedad civil en la conservación de nuestro patrimonio.

En particular se incluyó el **Objetivo 5.1**: “Promover la custodia del territorio para la conservación de la biodiversidad” desarrollada por la **Acción 5.1.1** (Crear un Registro de entidades de custodia y determinar las tipologías y condiciones de entidades y acuerdos de custodia y formas de gestión concertada) y la **Acción 5.1.4** (Desarrollar criterios de buenas prácticas para la custodia del territorio, modelos de acuerdos de custodia y modelos de seguimiento de la custodia del territorio).

Estas medidas presentan distintas oportunidades para el sector de la custodia del territorio. Con el apoyo de la Fundación Biodiversidad, en los últimos años, se han desarrollado varias iniciativas que han profundizado en cómo concretar estas medidas.

El Registro tiene importante valor estratégico para la conservación de la biodiversidad y el patrimonio natural; la experiencia de otros países como Estados Unidos ilustra que cuando se crean líneas de incentivos fiscales es cuando las experiencias de custodia se incrementan de forma muy rápida y eficaz. El movimiento de custodia del territorio en España viene dando claras muestras de encontrarse con la madurez necesaria para contribuir a poner en marcha el Registro de forma eficaz y duradera.

06.3. Antecedentes del Registro

Existen cuatro propuestas de registro público presentadas por diferentes entidades ante administraciones públicas interesadas:

1. **Avinença** (Comunidad Valenciana, 2015): Esbozo de decreto marco regulador del fomento de la conservación participada en el medio natural.
2. **Entidades diversas** (Múrcia, 2016): Propuesta de decreto sobre registro de entidades de custodia e iniciativas de custodia del territorio de la región de Múrcia.
3. **Unión Nacional de Asociaciones de Cazadores** (Estatal, mayo 2016): Consideraciones de la UNAC en referencia a la caza y custodia y Borrador del Registro Nacional de Entidades y Acuerdos de Custodia para el Patrimonio Natural y la Biodiversidad.
4. **Xarxa de Custodia del Territori** (Cataluña, junio 2015): Document de bases per elaborar una disposició de creació d'un sistema de registre i d'acords i entitats de custòdia del territori a Catalunya. **Se trata de la más avanzada.**

| | Generalitat Valenciana: Registro de iniciativas de conservación participada | Murcia: Registro de entidades y acuerdos de CT | UNAC: Registro constitutivo de entidades de CT | XCT: registro de entidades y contratos de CT |
|---------------------------------------------------------------|------------------------------------------------------------------------------------|-------------------------------------------------------|----------------------------------------------------------------------------------------------------------------------------------------------------------------------------------------|------------------------------------------------------------------------------------------------------------------------------------------------------------------------------------------|
| Carácter de la inscripción | Informativo | Informativo | Consultivo | Informativo |
| Efectos | Ligado a subvenciones y posibles incentivos fiscales | Ligado a subvenciones y posibles incentivos fiscales | Información pública | Ligado a subvenciones y posibles incentivos fiscales |
| Norma de creación | Decreto autonómico | Decreto autonómico | Real Decreto | Decreto autonómico |
| Depositario | Órgano público autonómico | Órgano público autonómico | Órgano público estatal (Ministerio) | Órgano público autonómico |
| Aplicación estatal, aspectos positivos | | Uso de criterios de capacidad y calidad | Claridad de lo inscrito. Está muy trabajado | Conexión clara con política de conservación. Incorpora un apartado de entidades |
| Aspectos a repensar para su aplicación a nivel estatal | Solo para entidades autonómicas. | | Solo para entidades de ámbito estatal. Duplicidad de trámites, ya existen otros registros constitutivos. NO informa del trabajo cómo mejora la conservación. No se prevén los efectos. | Solo para entidades autonómicas. Competencias no transferibles al ámbito estatal. Requiere Administración interdepartamental. Necesita previamente un registro de entidades ambientales. |

Tabla 27. Comparativa de diferentes propuestas de Registro. GT2 Buenas Prácticas y Registro VIJECT 2016.

06.4. Trabajos llevados a cabo hasta la fecha y en ejecución

- a. Las VI Jornadas Estatales de Custodia del Territorio (VIJECT) 2016 fueron un punto de inflexión para la maduración de todo el trabajo previo y para enfocar el futuro hacia la consumación del Registro. De mayo a noviembre de 2016 se constituyó un Grupo de Trabajo, con el objetivo de analizar los avances en materia de buenas prácticas y Registro y construir una propuesta de posicionamiento común²¹.
- b. La XCT, con apoyo de la Fundación Biodiversidad, ha realizado un Informe²² fundamental sobre criterios y sistemas de acreditación de la custodia del territorio en España, incluida una propuesta de redactado del reglamento de un Registro público.

21 Resultados de las VI Jornadas Estatales de Custodia del Territorio <http://www.frect.org/resultados/>

22 <http://custodia-territorio.es/informe-sobre-criterios-y-sistemas-de-acreditacion-de-la-custodia-del-territorio-en-el-estado>

- c. La XCT, con apoyo de la Fundación Biodiversidad, ha realizado la Guía de buenas prácticas en gestión de las iniciativas de custodia del territorio. Manual de Implementación²³. Un trabajo indispensable para acompañar la creación del Registro.
- d. Proyecto “Acercamiento institucional para el fomento de la Custodia del Territorio”. El FRECT está impulsando la definición de un marco estratégico. Articula y dinamiza un grupo compuesto por 25 profesionales (también de la Administración) para asentar las bases estratégicas sobre cómo fortalecer la custodia del territorio como herramienta de conservación en el marco de las políticas públicas (mayo de 2017 a febrero de 2018).
- e. La Fundación Biodiversidad y la XCT en el marco del proyecto LifeECLN European Land Conservation Network desarrollan la acción piloto “Incentivos fiscales por la firma de acuerdos”. Dicha acción está directamente relacionada con la iniciativa de la XCT y la Generalitat para la Creación del Registro de los acuerdos de custodia del territorio de Cataluña.
- f. Colaboración del Consejo General de Notariado. El Consejo General del Notariado ha definido como uno de sus **objetivos prioritarios la custodia del territorio**, especialmente la creación del Registro. Por ello acaba de acordar la **creación de una comisión**, dentro de la estructura del Consejo, dedicada íntegramente a la custodia cuyo objetivo es dar apoyo tanto a propietarios como a entidades.

06.5. Conclusiones preliminares para la creación del Registro

- A. Existen varios modelos de Registro público en el marco del grupo de trabajo sobre buenas prácticas y Registro de las VI JECT de 2016 donde se concluyó que debe profundizarse en un “**Registro de acuerdos**” como objeto principal de la inscripción. Este Registro permitiría automáticamente crear una **sección** en la que se recojan las **entidades de custodia** que tienen acuerdos inscritos²⁴.
- B. Es necesario valorar el aspecto de su naturaleza jurídica y competencial. La viabilidad de cualquier propuesta depende del contenido del Registro en relación con el nivel institucional. Si se avanza en una **iniciativa de carácter estatal** las competencias normativas y ejecutivas están muy limitadas por la Constitución. En la escala estatal, un Registro **solo podría tener**:
 - a) Bien carácter constitutivo en relación a entidades de carácter estatal;
 - b) Bien carácter informativo, recopilando la información de registros autonómicos.

Cualquier propuesta de Registro público a este nivel tendría que estar bien apuntalada en títulos competenciales constitucionales de carácter estatal.

El modelo estatal consensuado se plantea que sea sin carácter constitutivo y con la finalidad básica de ofrecer información sobre aquellas iniciativas que cumplen unos criterios (requisitos) que se consideren mínimos.

- C. Es importante **diferenciar** entre los **criterios del Registro y las buenas prácticas**. Los primeros definen el mínimo exigible a todas las iniciativas que aspiren a ser incorporadas al Registro, las segundas son máximas o recomendaciones de cumplimiento voluntario.

23 http://www.xct.cat/mm/file/cdr/Manual_implementation_CAST.pdf

24 El grupo de trabajo que desarrolló esta propuesta fue de 15 personas. 50 personas distintas más confirmaron los resultados (30 en las propias jornadas, incluye UNAC, y otras 20 personas en encuesta posterior). No se tiene conocimiento de ninguna discrepancia al respecto en el enfoque enunciado.

D. El diseño del Registro debe **tener en cuenta inicialmente los siguientes aspectos:**

1. La naturaleza jurídica del Registro.
2. El órgano u organismo de verificación.
3. Los requisitos necesarios para la inscripción.
4. Los efectos de la inscripción.
5. El seguimiento posterior de los acuerdos inscritos.

E. Sobre **los criterios** que deberían analizarse especialmente como requisitos para inscripción se consideran más **relevantes** los siguientes:

A) Respecto de las entidades de custodia del territorio:

- Ausencia de ánimo de lucro.
- Previsión estatutaria de finalidad de conservación del patrimonio natural (o expresión equivalente) y/o de utilizar la custodia del territorio.
- Capacidad, solvencia y transparencia interna.
- Capacidad y metodología de seguimiento.

B) Respecto de los acuerdos de custodia del territorio:

- Previsiones legales mínimas del acuerdo.
- Los acuerdos de custodia del territorio deben incorporar objetivos de conservación explícitos y bien definidos.
- Mecanismos de seguimiento, evaluación y control.
- Las medidas de conservación incorporadas en los acuerdos de custodia del territorio deben extenderse a especies u otros valores naturales presentes que no sean objeto de aprovechamientos.

F. Los trabajos desarrollados han permitido establecer una **base metodológica** para saber cómo discernir y **definir la calidad de las iniciativas**. No obstante se considera que una propuesta tan trascendente como la de un Registro debiera abordarse de la forma más colaborativa y participativa posible.

G. La visibilidad de las iniciativas se puede mejorar creándose un Registro de carácter público en el que se inscriban voluntariamente aquellos acuerdos de custodia del territorio que cumplan unos criterios mínimos contrastados. Este **Registro podría complementarse con el Inventario de la Plataforma de Custodia del Territorio**, un marco más flexible que reúne la amplia variabilidad de iniciativas relacionadas o asimilables a la custodia del territorio.

H. **Es especialmente importante promover la utilización de medidas fiscales de incentivación** de las iniciativas privadas de conservación de la naturaleza y de desincentivación de aquellas con incidencia negativa sobre la conservación de la biodiversidad y el uso sostenible del patrimonio natural. El éxito o fracaso del Registro vendrá de las ventajas o beneficios que perciba el propietario de fincas con acuerdos de custodia.



BIBLIOGRAFÍA

CARNICERO, P. BLASCO, C.VII Inventari de Custodia del Territori XCT 2017. [Online](#)

CDAMAZ, Centro de Documentación del Agua y el Medio Ambiente de Zaragoza 2017 Guía de recursos informativos de custodia del territorio. [Online](#)

COUTO, S. and EUGENIO GUTIÉRREZ, J. 2012. Recognition and Support of ICCAs in Spain. In: Kothari, A. with Corrigan, C., Jonas, H., Neumann, A., and Shrumm, H. (eds). Recognising and Supporting Territories and Areas Conserved By Indigenous Peoples And Local Communities: Global Overview and National Case Studies. Secretariat of the Convention on Biological Diversity, ICCA Consortium, Kalpvriksh, and Natural Justice, Montreal, Canada. Technical Series n°. 64. [Online](#)

DURÁ, C. J. 2013. La custodia del territorio y sus nuevas técnicas para la conservación del patrimonio natural, el paisaje y la biodiversidad: un invento norteamericano y su expansión al resto del mundo. Tesis Doctoral dirigida por D. Enrique Alonso Garcia. [Online](#) resumen

EUROPARC-ESPAÑA 2017. [Online](#)

FERNÁNDEZ, J. L. KOIS, MORÁN, N. 2015 “Raíces en el asfalto. Pasado, presente y futuro de la agricultura urbana”. Libros en Acción. Ecologistas en Acción. [Online](#)

FRECT Foro de Redes y Entidades de Custodia del Territorio. 2017. Resultados de las VI Jornadas Estatales de Custodia del Territorio, Sevilla, 2016. [Online](#)

FRECT Foro de Redes y Entidades de Custodia del Territorio. 2011. Prospectiva de futuro de la custodia del territorio en el contexto de la gobernanza territorial. En TRAGSA (Coord). Estudio diagnóstico sobre la gobernanza territorial en el medio rural. [Online](#)

GUTIÉRREZ UREÑA J. E. 2013 El potencial de las sociedades de cazadores como herramienta de conservación en España. Revista Ecosistemas Vol 22, N° 2 (2013). [Online](#)

iCOMUNALES Asociación Iniciativa Comunales. [Online](#)

NAVARRO, A. y SÁNCHEZ, A. 2014 La custodia del territorio aplicada al medio marino: Una oportunidad para el Mediterráneo mediante el proyecto ENPI-ECOSAFIMED. Revista Ecotimes-Ambientum N.º Abril. [Online](#).

MARTÍNEZ, E., SÁNCHEZ, J., TORIJA, R. 2010 “Caza y custodia del territorio en los paisajes agrarios españoles”. Actas del XV Coloquio de Geografía Rural: Territorio, paisaje y patrimonio rural. Cáceres 2010.

MEDRANO, P. (Director) 2017 Custodia del territorio y Montes de Socios en España. Oportunidades para la conservación del patrimonio natural y el desarrollo rural. [Online](#)

Plataforma de Custodia del Territorio, Fundación Biodiversidad 2017. [Online](#)

Plataforma de Custodia del Territorio, Fundación Biodiversidad 2016 Acta reunión del Comité de Participación. [Online](#)

PRADA, O. Foro Asturias Sostenible para el Conocimiento y Desarrollo del Medio Rural 2015 “Colectivos de cazadores sociales: principal fuerza asociativa en el medio rural. Ponencias de la jornada “La gestión cinegética como herramienta transversal en el desarrollo rural”. Red Rural Nacional Ministerio de Agricultura y Pesca, Alimentación y Medio Ambiente. [Online](#)

SABATÉ, X, BASORA, X., O’NEIL, C., and MITCHELL, B. 2013. Conservar la naturaleza entre todos. La Custodia del Territorio, una herramienta para implicar la sociedad en la gestión del patrimonio natural en Europa. Documentos Landlife. 1ª edición 2013. [Online](#)



ANEXOS

Anexo 01. Formularios 5.º Inventario de Iniciativas de Custodia del Territorio

Anexo 01.1. Formulario 1: Información sobre la entidad de custodia

[Acceso al formulario](#)

Anexo 01.2. Formulario 2: Información sobre los nuevos acuerdos de custodia

[Acceso al formulario](#)

Anexo 01.3. Formulario 3: Información sobre la entidad de custodia cinegética

[Acceso al formulario](#)

Anexo 01.4. Formulario 4: Información sobre los acuerdos de custodia cinegética

[Acceso al formulario](#)

Anexo 02. Entidades de custodia del territorio

La sede de la entidad no tiene por qué coincidir con la ubicación de sus acuerdos. Las tablas de la versión *online* contienen más información que los listados del último apartado.

Anexo 02.1. [Entidades con acuerdos](#)

Anexo 02.2. [Entidades sin acuerdos](#)

Anexo 02.3. [Entidades cinegéticas](#)

Anexo 03. Listado de acuerdos de custodia del territorio

Las tablas de la versión *online* contienen más información que los listados del último apartado. Únicamente se ofrecen datos en los acuerdos que hay permiso expreso de publicación por parte de la entidad de custodia.

Anexo 03.1. [Acuerdos de custodia del territorio](#)

Anexo 03.2. [Acuerdos de custodia del patrimonio natural cinegético](#)

LISTADOS DEL CONTENIDO DE LOS ANEXOS

(01.2.) Tablas con las principales opciones en la definición de los acuerdos

| Tipología de los acuerdos de custodia |
|-------------------------------------------------------------------|
| Acuerdo verbal |
| Contrato de custodia del territorio |
| Contrato de arrendamiento o compra de derechos |
| Contrato de cesión de uso por un tiempo determinado o en precario |
| Arrendamiento de derechos de tala, pasto y otros |
| Contrato de arrendamiento |
| Derechos reales de aprovechamiento parcial |
| Derechos reales de usufructo |
| Transferencia de propiedad |

| Tipo de uso dominante en el terreno bajo acuerdo |
|--------------------------------------------------|
| Forestal |
| Patrimonio cultural |
| Cultivos |
| Pastizales |
| Riberas y humedales |
| Zonas marinas y litorales |
| Área urbana |
| Otros |

| Elementos de interés de los acuerdos |
|---------------------------------------------------------------------------------------------------------------------------------------------------|
| Hábitats de interés comunitario |
| Hábitats prioritarios |
| Aves incluidas en los anexos de la Directiva de Aves |
| Mamíferos, Anexo II de la Directiva de Hábitats |
| Reptiles, Anexo II de la Directiva de Hábitats |
| Peces, Anexo II de la Directiva de Hábitats |
| Invertebrados, Anexo II de la Directiva de Hábitats |
| Flora, Anexo II de la Directiva de Hábitats |
| Especies incluidas en los catálogos nacionales de especies amenazadas bajo las categorías “en peligro de extinción”, “amenazadas” o “vulnerables” |
| Especies incluidas en los catálogos regionales de especies amenazadas bajo las categorías “en peligro de extinción”, “amenazadas” o “vulnerables” |
| Endemismos |

| Objetivos de los acuerdos de custodia |
|-----------------------------------------------------------|
| Restauración y recuperación de hábitats |
| Conservación de especies de flora |
| Conservación de especies de fauna |
| Conservación de la gestión tradicional del territorio |
| Conservación de hábitats |
| Conservación y/o restauración de elementos singulares |
| Promoción de aprovechamientos sostenibles de los recursos |
| Conservación y mejora de la calidad del agua |
| Lucha contra el cambio climático |
| Conservación y mejora de la calidad del suelo |
| Conservación y mejora del paisaje |
| Favorecer la presencia de especies concretas |
| Otras |

| Seguimiento de los acuerdos |
|-------------------------------------|
| Sí, anualmente o con más frecuencia |
| Sí, de forma esporádica |
| No |

| Tipología de las entidades |
|------------------------------------|
| Red de entidades |
| Asociación/ONG |
| Fundación |
| Otras entidades sin ánimo de lucro |
| Entidad local pública |
| Otros organismos públicos |

| Ámbito de las entidades |
|--------------------------------|
| Internacional |
| Europeo |
| Nacional |
| Autonómico |
| Provincial |
| Local |

(02.1.) Listado de entidades CON custodia del territorio

Las tablas de la versión [online](#) aportan algo más de información que el siguiente listado. Orden alfabético por comunidades autónomas. La sede de la entidad no tiene por qué coincidir con la ubicación de sus acuerdos.

| COD_ENT | NOMBRE ENTIDAD | MUNICIPIO | PROVINCIA | C. AUTÓNOMA | PÁGINA WEB | Nº Acuerdos | SUPERFICIE ha |
|-----------|--------------------------------------------------------------------------------|---------------------------|------------------------|--------------------|------------------------------------------------------------------------------|-------------|---------------|
| ALMIJARA | Asociación de Monitores Mediambientales "Almijara" | Málaga | Málaga | Andalucía | www.turismo-sostenible.org | 1 | 25 |
| SALARTE | Fondo para la Custodia y Recuperación de la Marisma Salinera SALARTE | El Puerto de Santa María | Cádiz | Andalucía | www.salarte.org | 2 | 114,86 |
| FONDONAT | Asociación Fondo Natural | Zaragoza | Zaragoza | Aragón | www.fondonatural.org | 3 | 266,5 |
| ADMAES | Asociación para el Desarrollo del Maestrazgo | Molinos | Teruel | Aragón | www.maestrazgo.org | 7 | 1.196,1 |
| AISECO | Asociación para la Integración de los Servicios de los Ecosistemas | Zaragoza | Zaragoza | Aragón | www.aiseco.org | 1 | 39 |
| AOLIVO | Asociación para la recuperación de olivos yermos de Oliete Apadrinaunolivo.org | Oliete | Teruel | Aragón | www.apadrinaunolivo.org | 4 | 35,68 |
| RECARTOG | Recartografías Teruel | San Agustín | Teruel | Aragón | recartografias.es/ | 1 | 0,17 |
| AVANFUER | Asociación AVANFUER | Puerto del Rosario | Las Palmas | Canarias | www.facebook.com/AVANFUER/ | 2 | 4,5 |
| IMIDAUEN | Asociación cultural y ecologista IMIDAUEN | Las Palmas de G. Canarias | Las Palmas | Canarias | www.aulatirajanas.com | 1 | 30 |
| REDMICRA | Red Micro Áreas | Santa Cruz de Tenerife | Santa Cruz de Tenerife | Canarias | www.microareas.org | 2 | 125 |
| CQUEBRADA | Costa Quebrada | Santa Cruz de Bezana | Cantabria | Cantabria | www.costaquebrada.com | 1 | 5 |
| CAMBERA | Red Cambera | Mazcuerras | Cantabria | Cantabria | www.redcambera.org | 3 | 19,8 |
| RCANTABRA | Red Cántabra de Desarrollo Rural | Santander | Santander | Cantabria | redcantabrarural.com/ | 1 | 3,8 |
| TYTOALBA | Asociación de Estudios Ornitológicos de El Bierzo "TYTO ALBA" | Ponferrada | León | Castilla y León | www.tytoalba.es | 1 | 960 |
| ASFOSO | Asociación Forestal de Soria - Iniciativa Montes de Socios | Soria | Soria | Castilla y León | www.montesdesocios.es | 41 | 13.560 |
| AAatalaya | Asociación de Custodia del Territorio Atalaya | Talavera de la Reina | Toledo | Castilla-La Mancha | www.facebook.com/ACTAtalaya | 1 | 103 |
| MICORRIZA | Asociación Nacional MICORRIZA | Escalera | Guadalajara | Castilla-La Mancha | www.micorriza.org | 3 | 26,6 |
| AEC | Acció Escolta de Catalunya | | | Cataluña | | 1 | 3 |
| APNAE | Associació Amics del Parc Natural dels Aiguamolls de l'Empordà | Castelló d'Empúries | Girona | Cataluña | www.apnae.org/ | 3 | 13,177 |

| COD_ENT | NOMBRE ENTIDAD | MUNICIPIO | PROVINCIA | C. AUTÓNOMA | PÁGINA WEB | Nº Acuerdos | SUPERFICIE ha |
|---------------|-----------------------------------------------------------------------------------------|----------------------------|-----------|-------------|------------------------------------------------------------------------------------------|-------------|---------------|
| AAPBM | Associació d'amics del Projecte Boscos de Muntanya | Lleida | Lleida | Cataluña | www.projecteboscos.cat | 7 | 4.449,85 |
| ADEFFA | Associació de Defensa i Estudi de la Fauna i Flora Autòctona | Santa Maria de Merlès | Tarragona | Cataluña | www.adeffa.cat (en elaboració) | 3 | 21 |
| ANG | Associació de Naturalistes de Girona | Girona | Girona | Cataluña | www.naturalistesgirona.org | 2 | 8 |
| APFB | Associació de Propietaris Forestals Boscos Bages-Anoia | Barcelona | Barcelona | Cataluña | www.diba.es | 24 | 2735 |
| ECOSUMA | Associació Ecologia, Sostenibilitat Urbana i Medi Ambient, ECOSUMA | Lleida | Lleida | Cataluña | associacioecosuma.wordpress.com | 5 | 11,72 |
| AH | Associació Hàbitats | Barcelona | Barcelona | Cataluña | www.projecterius.cat/ | 7 | 344,39 |
| Sínia | Associació Mediambiental la Sínia | Tarragona | Tarragona | Cataluña | www.riugaia.cat | 25 | 139,4504 |
| ACER | Associació per a la Conservació de l'Entorn i la Recerca | | Barcelona | Cataluña | www.acer-associacio.org | 1 | 55,76 |
| CEN | Associació per a la Conservació dels Ecosistemes Naturals | Reus | Tarragona | Cataluña | www.assoc-cen.org | 16 | 586,89 |
| ADENC | Associació per la Defensa i l'Estudi de la Natura | | Barcelona | Cataluña | www.adenc.cat | 1 | 4 |
| POSIDONIA2021 | Associació Posidonia 2021 | | | Cataluña | | 1 | - |
| TRENCA | Associació Trenca | Lleida | Lleida | Cataluña | www.trenca.org | 10 | 1.059,16669 |
| AURORA | AURORA, Centre Especial de Treball | Tarragona | Tarragona | Cataluña | www.associacioaurora.org | 10 | 220,9986 |
| CEAAT | CEA Alt Ter | Sant Joan de les Abadesses | Girona | Cataluña | www.alt-ter.org | 2 | 48,89 |
| CHNCB | Centre d'Història Natural de la Conca de Barberà | Tarragona | Tarragona | Cataluña | www.chncb.cat | 2 | 5 |
| EBPJ | Estació Biològica del Pallars Jussà | Tremp | Lleida | Cataluña | blocs.xarxanet.org/ebpallarsjussa | 11 | 2.620,82 |
| Galanthus | Galanthus | Girona | Girona | Cataluña | www.asgalanthus.org | 5 | 105,87 |
| GC-PDO | Garraf Cooperativa - Plataforma defensem l'Ortoll | | | Cataluña | | 1 | 0,9 |
| GEPEC | Grup d'Estudi i Protecció dels Ecosistemes Catalans-Ecologistes de Catalunya. GEPEC-EdC | Tarragona | Tarragona | Cataluña | www.gepec.cat | 31 | 3.683,3295 |
| Graellsia | Grup d'Estudis i Comunicació Ambiental Graellsia | Tarragona | Tarragona | Cataluña | www.graellsia.org | 8 | 197,3 |
| GEPTO | Grup d'Estudi i Protecció de les Tortugues | Girona | Girona | Cataluña | www.tortugues.cat/ | 34 | 157,40716 |
| GNS | Grup de Natura del Solsonès | Solsona | Barcelona | Cataluña | www.lacetans.org/gns | 4 | 3,5 |
| GNF | Grup de Natura Freixe | Flix | Tarragona | Cataluña | usuaris.tinet.cat/freixe/ | 16 | 913,55 |
| FANAL | Grup Ecologista del Moianès-El FANAL | Barcelona | Barcelona | Cataluña | www.elfanal.moia.cat | 1 | 10 |
| IAEDEN | Institució Alt Empordanesa per la Defensa i l'Estudi de la Natura | Figueres | Girona | Cataluña | www.iaeden.cat | 40 | 2.716,28 |
| MEG | Minyons Escoltes i Guies de Catalunya | Sant Cugat del Vallès | Barcelona | Cataluña | www.campaments.cat | 4 | 4,26 |

| COD_ENT | NOMBRE ENTIDAD | MUNICIPIO | PROVINCIA | C. AUTÓNOMA | PÁGINA WEB | Nº Acuerdos | SUPERFICIE ha |
|--------------|--------------------------------------------------------------------------------------------------------------------------------------|-------------------------------|----------------|----------------------|-----------------------------------------------------------------------------------------------------------------------|-------------|---------------|
| OEE | Organizació Ecologista L'ESCURÇO | Tarragona | Tarragona | Cataluña | | 4 | 0,403 |
| PV | Paisatges Vius | L'esquirol | Barcelona | Cataluña | www.paisatgesvius.org | 16 | 762,7 |
| SUBMON | SUBMON | Barcelona | Barcelona | Cataluña | www.submon.org | 17 | |
| ALRAMAS | Asociación Arriba las Ramas | Madrid | Madrid | Comunidad de Madrid | arribalaramas.wordpress.com | 1 | 1 |
| ACA | Asociación de Ciencias Ambientales | Madrid | Madrid | Comunidad de Madrid | www.cienciasambientales.org.es/ | 3 | 2,14 |
| REFORESTA | Asociación Reforesta | Tres Cantos | Madrid | Comunidad de Madrid | www.reforesta.es | 1 | 3.200 |
| CHOMANDOS | CHOMANDOS. Más allá de la aventura | Torrejón de Ardoz | Madrid | Comunidad de Madrid | www.chomandos.com | 1 | 4 |
| GREFA | Grupo de Rehabilitación de la Fauna Autóctona. GREFA | Majadahonda | Madrid | Comunidad de Madrid | www.grefa.org | 1 | |
| TAGONIUS | Grupo TAGONIUS | NUEVO BAZTÁN | Madrid | Comunidad de Madrid | www.tagonius.org | 1 | 1910 |
| SEO | Sociedad Española de Ornitología. SEO/BirdLife | Madrid | Madrid | Comunidad de Madrid | www.seo.org | 51 | 52.291,76 |
| WWF/España | WWF España | Madrid | Madrid | Comunidad de Madrid | www.wwf.es | 9 | 12.229,18 |
| AEAGRO | Acció Ecologista - Agró | Sagunto | Valencia | Comunidad Valenciana | www.accioecologista-agro.org | 10 | 141,13 |
| ASE | Amigos de la Sierra Escalona | Pilar de la Horadada | Alicante | Comunidad Valenciana | www.amigosescalona.wordpress.com | 3 | 208 |
| AHSA | Amigos de los Humedales del Sur de Alicante | Elche/Elx | Alicante | Comunidad Valenciana | www.ahsa.org.es | 3 | 238,54 |
| CEVA | Coordinadora Ecologista de la Vall d'Albaida | Albaida | Valencia | Comunidad Valenciana | www.cevalavall.org | 2 | 2 |
| AMUS | Acción por el Mundo Salvaje | Villafranca de los Barros | Badajoz | Extremadura | www.amus.org.es facebook: amus oficial | 1 | 16.000 |
| INCLUSIVES | Asociación en favor de las personas con discapacidad intelectual y/o del desarrollo de Villanueva de la Serena y Comarca. INCLUSIVES | Villanueva de la Serena | Badajoz | Extremadura | inclusives.org/ | 3 | 18,791 |
| PEXTREMADURA | Asociación Paisajes de Extremadura | Plasencia | Cáceres | Extremadura | www.facebook.com/profile.php?id=100015185858966 | 1 | 0,0005 |
| ADENEX | Asociación para la Defensa de la Naturaleza y los Recursos de Extremadura | Mérida | Badajoz | Extremadura | www.adenex.org | 21 | 6.022,19 |
| DROSERA | Asociación DROSERA para estudio e conservación do medio natural | As Pontes de García Rodríguez | La Coruña | Galicia | blogdrosera.blogspot.com | 3 | 0,16 |
| AGCT | Asociación Galega de Custodia do Territorio | Lugo | Lugo | Galicia | custodiadoterritorio.org | 13 | 139 |
| ADEGA | Asociación para a Defensa Ecolóxica de Galicia | Santiago de Compostela | La Coruña | Galicia | www.adega.info/ / www.prosectorios.org | 5 | 541,34 |
| FMANDEO | Fragas do Mandeo | Oza-Cesuras | A Coruña | Galicia | www.fragasdomandeo.org/?lang=es | 62 | 25,9 |
| QUER_SONORA | QUERCUS SONORA | ANTAS DE ULLA | Lugo | Galicia | quercussonora.blogspot.com.es/ | 7 | 2,05 |
| SGHN | Sociedad Galega de Historia Natural | | | Galicia | www.sghn.org/ | 52 | 37,52 |
| GOBMenorca | Grupo Ornitológico Balear Menorca | Maó-Mahón | Islas Baleares | Islas Baleares | www.gobmenorca.com | 26 | 2.004,62 |

| COD_ENT | NOMBRE ENTIDAD | MUNICIPIO | PROVINCIA | C. AUTÓNOMA | PÁGINA WEB | Nº Acuerdos | SUPERFICIE ha |
|--------------|-----------------------------------------------------------------------------|------------------------|-----------|------------------------|------------------------------------------------------------------------------------------------|-----------------------|-------------------|
| ULIA | Asociación de Vecinos de Ulía de Donostia | Donostia/San Sebastián | Guipúzcoa | País Vasco | ulia.blogariak.net/ | 1 | 1,3 |
| FAS | Foro Asturias Sostenible para el conocimiento y desarrollo del medio rural | Posada de Llanes | Asturias | Principado de Asturias | foroasturianorural.blogspot.com/ | 4 | 1162 |
| ANSE | Asociación de Naturalistas del Sureste | Murcia | Murcia | Región de Murcia | www.asociacionanse.org | 26 | 448,76 |
| ACARRACA | Asociación La Carraca | Alhama de Murcia | Murcia | Región de Murcia | asociacionlacarraca.blogspot.com.es/ | 1 | 10 |
| ACUDE | Asociación para la Custodia del Territorio y el Desarrollo Sostenible ACUDE | Lorca | Murcia | Región de Murcia | www.custodiadelterritorio.com | 328 | 8.542,43 |
| ADESGA | Asociación Vecinal para el Desarrollo Sostenible del Garruchal, ADESGA | Murcia | Murcia | Región de Murcia | adesga.wordpress.com/ | 3 | 187,5 |
| EPLAN | Earth Plan Association | Murcia | Murcia | Región de Murcia | www.earthplanassociation.org | 2 | 13,35 |
| MELES | Meles, Asociación para el Estudio y Conservación de la Naturaleza | Murcia | Murcia | Región de Murcia | asociacionmeles.blogspot.com.es/ | 3 | 158,5 |
| TOTAL | 79 asociaciones | | | | | 1.035 acuerdos | 142.941 ha |

| COD_ENT | NOMBRE ENTIDAD | MUNICIPIO | PROVINCIA | C. AUTÓNOMA | PÁGINA WEB | V Nº Acuerdos V | SUPERFICIE ha |
|----------|---------------------------------------------------------|-----------------------|-----------|--------------------|--------------------------------------------------------------------------------------------------------|-----------------|---------------|
| FMONTE | Fundación Monte Mediterráneo | Santa Olalla del Cala | Huelva | Andalucía | www.fundacionmontemediterraneo.com | 1 | 520 |
| FCQ | Fundación para la Conservación del Quebrantahuesos | Zaragoza | Zaragoza | Aragón | www.quebrantahuesos.org | 1 | 3.000 |
| FNyH | Fundación Naturaleza y Hombre | El Astillero | Cantabria | Cantabria | www.fnyh.org | 47 | 5.963,6 |
| FOP | Fundación Oso Pardo | Santander | Cantabria | Cantabria | www.fundacionosopardo.org | 53 | 33.826,65 |
| TAGUS | Fundación TAGUS | Talavera de la Reina | Toledo | Castilla-La Mancha | www.fundaciontagus.com | 1 | 125 |
| FCBURGOS | Fundación Caja de Burgos | Burgos | Burgos | Castilla y León | www.cajadeburgos.com/ | 1 | 84,56 |
| FTORMES | Fundación Tormes-EB | Almenara de Tormes | Salamanca | Castilla y León | www.fundaciontormes-eb.org | 9 | 493,35 |
| FUNDOX | Fundación Oxígeno | Burgos | Burgos | Castilla y León | www.fundacionoxigeno.org | 11 | 512 |
| CERM | Centre d'Estudis dels Rius Mediterranis - Museu del Ter | Barcelona | Barcelona | Cataluña | www.mitmanlleu.org | 13 | 165,68 |
| EMYS | Fundació Emys | Riudarenes | Girona | Cataluña | www.fundacioemys.com | 29 | 1.248,32 |
| FCE | Fundació Catalana de l'Esplai | Barcelona | Barcelona | Cataluña | fundesplai.org/ca/ | 5 | 62,61 |
| FCLP | Fundació Catalunya la Pedrera | Barcelona | Barcelona | Cataluña | www.caixacatalunya.es/territoriipaisatge | 62 | 8.115,738 |
| FES | Fundació el Solà | La Fatarella | Tarragona | Cataluña | www.fundacioelsola.org | 2 | |
| FJC | Fundació Escolta Josep Carol | Barcelona | Barcelona | Cataluña | www.josepcarol.cat | 25 | 113,7 |

| COD_ENT | NOMBRE ENTIDAD | MUNICIPIO | PROVINCIA | C. AUTÓNOMA | PÁGINA WEB | V Nº Acuerdos V | SUPERFICIE ha |
|--------------|-------------------------------------------------------------------------------------------------|------------------------|----------------|----------------------|--------------------------------------------------------------------------------------------------------------------------|-------------------------|------------------------------|
| FPER | Fundació Privada l'Esquerda | Roda de Ter | Barcelona | Cataluña | www.lesquerda.cat | 1 | 12 |
| FPM | Fundació Projecte Miranda | Castell de l'Areny | Barcelona | Cataluña | www.projectemiranda.cat | 1 | 103 |
| SIGEA | Fundació Privada Sigea | Viladecans | Barcelona | Cataluña | www.fundaciosigea.org | 1 | 1 |
| CBD-H | Fundación para la Conservación de la Biodiversidad y su Hábitat (CBD-HABITAT) | Madrid | Madrid | Comunidad de Madrid | www.cbd-habitat.com | 11 | 13629 |
| FAAI | Fundación de Amigos del Águila Imperial, Lince Ibérico y Espacios Naturales de Carácter Privado | Madrid | Madrid | Comunidad de Madrid | www.amigosaguilaimperial.org | 28 | 53.108,29 |
| FGN | Fundación Global Nature | Madrid | Madrid | Comunidad de Madrid | www.fundacionglobalnature.org | 242 | 12.150,09 |
| FIRE | Fundación Internacional para la Restauración de Ecosistemas | Alcalá de Henares | Madrid | Comunidad de Madrid | www.fundacionfire.org/ | 18 | 3.217,29 |
| FASSUT | Fundació Assut per la sostenibilitat dels sistemes litorals | | Valencia | Comunidad Valenciana | www.fundacioassut.org | 1 | 321 |
| FUNDEM | Fundación Enrique Montoliu | VALENCIA | VALENCIA | Comunidad Valenciana | www.fundem.org | 9 | 355,6 |
| LIMNE | Fundación Limne | Valencia | Valencia | Comunidad Valenciana | www.limne.org | 17 | 475,91 |
| FLP | Fundació Lithica Pedreres d'S Hostal | Ciutadella de Menorca | Islas Baleares | Islas Baleares | www.lithica.es | 1 | 6 |
| FPalma | Fundación Canaria Reserva Mundial de la Biosfera La Palma | Santa Cruz de la Palma | Tenerife | Islas Canarias | www.lapalmabiosfera.es | 1 | 15,85 |
| FLURG | Fundación Lurgaia | Gernika-Lumo | Vizcaya | País Vasco | www.lurgaia.org | 138 | 927,91 |
| FSM | Fundación Sierra Minera | La Unión | Murcia | Región de Murcia | www.fundacionsierraminera.org/proyectos/huertopio | 1 | 4 |
| TOTAL | 28 fundaciones | | | | | 730 acuerdos | 138.588 hectáreas |

| COD_ENT | NOMBRE ENTIDAD | MUNICIPIO | PROVINCIA | COMUNIDAD AUTÓNOMA | PÁGINA WEB | Nº Acuerdos | SUPERFICIE ha |
|--------------------|--------------------------------------------------------------------------------|----------------------------|----------------------------|--------------------|--------------------------------------------------------------------------------------------------------|-------------|------------------|
| CIUDADMAR | Concejalía Delegada de Ciudad de Mar. Ayuntamiento de Las Palmas de G. Canaria | Las Palmas de Gran Canaria | Las Palmas de Gran Canaria | Canarias | www.lpamar.com | 1 | 90 |
| AJM Abrera | Ayuntamiento d'Abrera | Abrera | Barcelona | Cataluña | www.ajuntamentabrera.org | 2 | 142,43 |
| AJM Ametlla Vallès | Ayuntamiento de l'Ametlla del Vallès | L'Ametlla del Vallès | Barcelona | Cataluña | www.ametlla.cat | 3 | 8,17 |
| AJM Cassà | Ayuntamiento de Cassà de la Selva | Cassà de la Selva | Girona | Cataluña | www.cassa.cat | 2 | 6,5 |
| AJM Castellar | Ayuntamiento de Castellar de Vallès | Castellar del Vallès | Barcelona | Cataluña | www.castellarvalles.cat | 6 | 85,187 |
| AJM Cerdanyola | Ayuntamiento de Cerdanyola del Valles | Cerdanyola del Vallés | Barcelona | Cataluña | www.cerdanyola.cat | 1 | 85,187 |
| AJM Girona | Ayuntamiento de Girona | Girona | Girona | Cataluña | www.girona.cat/medinatural/cat/index.php | 13 | 22,141 |
| AJM Granollers | Ayuntamiento de Granollers | Granollers | Barcelona | Cataluña | www.granollers.cat | 2 | 3,35 |
| AJM Molins | Ayuntamiento de Molins de Rei | Molins de Rei | Barcelona | Cataluña | www.molinsderei.cat | 2 | 4 |
| AJM Sabadell | Ayuntamiento de Sabadell | Sabadell | Barcelona | Cataluña | www.sabadell.cat | 2 | 694,22 |

| COD_ENT | NOMBRE ENTIDAD | MUNICIPIO | PROVINCIA | COMUNIDAD AUTÓNOMA | PÁGINA WEB | Nº Acuerdos | SUPERFICIE ha |
|----------------|-----------------------------------------------------------------------------------------|---------------------------------------------|-----------|--------------------|--------------------------------------------------------------------------------|---------------------|--------------------------|
| AJM Sant Cugat | Ayuntamiento Sant Cugat del Vallès | Sant Cugat del Vallès | Barcelona | Cataluña | www.santcugat.cat/ | 1 | 4,8 |
| AJM SantCeloni | Ayuntamiento de Sant Celoni | Sant Celoni | Barcelona | Cataluña | www.santceloni.org | 1 | 1 |
| AJM Sils | Ayuntamiento de Sils | Sils | Girona | Cataluña | www.sils.cat | 1 | 1,27 |
| AJM Talarn | Ayuntamiento de Talarn | Talarn | Lleida | Cataluña | www.talarn.cat | 5 | 10,13 |
| AJM Torelló | Ayuntamiento de Torelló | Torelló | Barcelona | Cataluña | www.ajtorello.cat | 1 | 2,2 |
| AJM Tremp | Ayuntamiento de Tremp | Tremp | Lleida | Cataluña | www.ajuntamentdetremp.cat/ | 9 | 201,02 |
| AJM Vic | Ayuntamiento de Vic | Vic | Barcelona | Cataluña | www.vic.cat | 7 | 1,52 |
| AJM Viladecans | Ayuntamiento de Viladecans | Viladecans | Barcelona | Cataluña | | 5 | 27,3 |
| CAG | Consorci per a la protecció i la gestió de l'espai d'interès natural de l'Alta Garrotxa | Girona | Girona | Cataluña | www.altagarrotxa.org | 38 | 3.813,0596 |
| CEB | Consorci de l'Estany | Banyoles | Girona | Cataluña | www.estanyespainatural.net | 6 | 39,6751 |
| CEIVS | CONSORCI DE L'ESTANY D'IVARS I VILA-SANA | Lleida | Lleida | Cataluña | www.estanyivarsvilasana.cat | 1 | 30,9 |
| CERG | Consorci del Parc de l'Espai d'Interès Natural de Gallecs | Mollet del Vallès | Barcelona | Cataluña | www.espairuralgallecs.cat/ | 1 | 774 |
| CG | Consorci de les Gavarres | Cruïlles, Monells i Sant Sadurní de l'Heura | Girona | Cataluña | www.gavarres.cat | 70 | 739,262 |
| CLL | Consorci del Lluçanès | Olost | Barcelona | Cataluña | www.consorci.llucanes.cat | 6 | 190 |
| CSLL | Consorci de la Serra de Llaberia | Tarragona | Tarragona | Cataluña | www.serrallaberia.org | 28 | 1.363,23 |
| DDGI | Diputació de Girona | Girona | Girona | Cataluña | www.ddgi.cat | 84 | 694,67132 |
| AYTOMutiloa | Ayuntamiento de Mutiloa | Mutiloa | Guipúzcoa | País Vasco | www.mutiloa.eus/es/inicio | 1 | 28,413 |
| AYTOMURCIA | Ayuntamiento de Murcia | Murcia | Murcia | Región de Murcia | www.murcia.es/medio-ambiente | 6 | 181,6 |
| TOTAL | 28 Entidades Locales | | | | | 305 acuerdos | 9.245,2 hectáreas |

| COD_ENT | NOMBRE ENTIDAD | MUNICIPIO | PROVINCIA | COMUNIDAD AUTÓNOMA | PÁGINA WEB | Nº Acuerdos | SUPERFICIE ha |
|--------------|---------------------------------------------------------------------------------------------------------|-----------|-----------|----------------------|--------------------------------------------------------------------------------------------|---------------------|-------------------------|
| JANDAL | Junta de Andalucía | Sevilla | Sevilla | Andalucía | www.juntadeandalucia.es/index.html | 39 | 20.150 |
| CITMAGV | Conselleria de Agricultura, Medio Ambiente, Cambio Climático y Desarrollo Rural. Generalitat Valenciana | Valencia | Valencia | Comunidad Valenciana | www.cma.gva.es | 124 | 3.273,49 |
| JEXTREMADURA | Junta de Extremadura | Mérida | Badajoz | Extremadura | www.juntaex.es/web/ | 119 | 55.744,79 |
| TOTAL | 3 G. Autonómicos | | | | | 282 acuerdos | 79.168 hectáreas |

| COD_ENT | NOMBRE ENTIDAD | MUNICIPIO | PROVINCIA | COMUNIDAD AUTÓNOMA | PÁGINA WEB | Nº Acuerdos | SUPERFICIE Ha |
|-------------------|---------------------------------------------------------------------------|-------------------------|-----------|----------------------|-------------------------------------------------------------------------------------------------------------------------------------|--------------------|------------------------|
| PNAT del Montsant | PNAT del Montsant | Tarragona | Tarragona | Cataluña | parcsnaturals.gencat.cat/montsant | 4 | 22 |
| PNZVG | Parc Natural de la Zona Volcànica de la Garrotxa | Olot | Girona | Cataluña | mediambient.gencat.net | 4 | 233 |
| GNO-ICHN | Grup de Naturalistes d'Osona - ICHN | Barcelona | Barcelona | Cataluña | www.gno.cat | 4 | 10,7 |
| CIBIO | Centro Iberoamericano de la Biodiversidad, Universidad de Alicante | San Vicente del Raspeig | Alicante | Comunidad Valenciana | cibio.ua.es / www.torretes-jardinbotanico.com | 1 | 53 |
| TOTAL | 4 Organismos Públicos | | | | | 13 acuerdos | 318,7 hectáreas |

| COD_ENT | NOMBRE ENTIDAD | MUNICIPIO | PROVINCIA | COMUNIDAD AUTÓNOMA | CORREO ELECTRÓNICO | PÁGINA WEB | Nº Acuerdos | SUPERFICIE V |
|--------------|-----------------------------------------------------------|-----------------------|------------|----------------------|-------------------------------------------------------------------------------------------------------------------------------------|--------------------------------------------------------------------------------------------------------------------------------------------------|-------------------------------------------------|----------------------------------|
| ECOHERENCIA | Sociedad Cooperativa Ecoherencia | Jerez de la Frontera | Cádiz | Andalucía | patricia@ecoherencia.es | www.ecoherencia.es | 13 | 37,81 |
| AMBIENTEA | AMBIENTEA | Albacete | Albacete | Castilla La-Mancha | info@ambientea.com | www.ambientea.com | 1 | 1,33 |
| HELICONIA | Sociedad Coperativa Heliconia | Madrid | Madrid | Comunidad de Madrid | jignacio@heliconia.es / carolina@heliconia.es | www.heliconia.es | 5 | 21,01 |
| HMCOPV | HORT DEL MANYANO COOP.V | Castellón de la Plana | Castellón | Comunidad Valenciana | hordelman-yano@gmail.com | www.projectebiocustodia.bio | 9 | 32,34 |
| CMTEIS | Comunidad de Montes de Teis | Vigo | Pontevedra | Galicia | alfonso.ons@gmail.com | | 2 | 0,3 |
| CMFROIXAN | Comunidade do Monte Veciñal en Man Común de Froxán | Lousame | Coruña | Galicia | colunasans@gmail.com | www.iccaregistry.org/en/explore/Spain/Froxan-Common-Woodlands | 8 | 0,55 |
| TOTAL | (2) Comunales y (4) Cooperativas | | | | | | (10) de Comunales + (28) de Cooperativas | (0,85) + (92,5) hectáreas |

(02.2.) Listado de entidades SIN acuerdos de custodia reflejados en el 5.º Inventario

Las tablas de la versión [online](#) aportan algo más de información que el siguiente listado. Orden alfabético por comunidades autónomas.

| NOMBRE ENTIDAD | TIPO ORGANIZACIÓN | MUNICIPIO | PROVINCIA | COMUNIDAD AUTÓNOMA | PÁGINA WEB |
|-----------------------------------------------------------------------|---------------------------|-------------------------|-----------|--------------------|------------------------------------------------------------------------------------------|
| Asociación Hombre y Territorio | Asociación/ONG | Sevilla | Sevilla | Andalucía | www.hombreyterritorio.org |
| Asociación Onubense de Custodia del Territorio | Asociación/ONG | | Huelva | Andalucía | |
| Club de Senderismo El Cerezo | Asociación/ONG | Berja | Almería | Andalucía | www.senderismoelcerezo.tk |
| Fundación Doñana | Fundación | Mairena del Aljarafe | Sevilla | Andalucía | |
| Fundación Doñana 21 | Fundación | Almonte | Huelva | Andalucía | www.donana.es |
| Fundación Gypaetus | Fundación | Jaén | Jaén | Andalucía | www.gypaetus.org |
| Fundación Migres | Fundación | Algeciras | Cádiz | Andalucía | www.fundacionmigres.org |
| Ínsulas | Red de Entidades | Sevilla | Sevilla | Andalucía | www.insulas.org |
| Integra Voluntariado Joven | Asociación/ONG | Zaragoza | Zaragoza | Aragón | integravoluntariado.wordpress.com |
| Red Aragonesa de CT | Red de Entidades | Molinos | Teruel | Aragón | custodiaterritorioaragon.org/ |
| Asociación de Agetes Medio Ambientales de Palencia | Asociación/ONG | Velilla del Río Carrión | Palencia | Castilla y León | |
| Asociación Desarrollo Integral Sierras de Salamanca | Otros Organismos Públicos | | Salamanca | Castilla y León | adriss.net/ |
| Reserva de la Biosfera de los Ancares Leoneses | Otros Organismos Públicos | Vega de Espinareda | León | Castilla y León | www.ancaresleoneses.com |
| Red de CT Castilla y León | Red de Entidades | Almenara de Tormes | Salamanca | Castilla y León | www.custodiastillayleon.org/ |
| Asociación para el Desarrollo de La Mancha | Asociación/ONG | Fuentealbilla | Albacete | Castilla-La Mancha | www.lamanchuela.es |
| Red de CT Castilla-La Mancha - Madrid | Red de Entidades | | | Castilla-La Mancha | custodiaterritoriomcm.org/ |
| Associació rurbars | Asociación/ONG | Rialp | Lleida | Cataluña | www.projectegripia.cat |
| Canonja 3, Poble, paisatge i sostenibilitat | Asociación/ONG | Tarragona | Tarragona | Cataluña | www.lacanonja3.org |
| Delegació de la Garrotxa de la Institució Catalana d'Història Natural | Asociación/ONG | Girona | Girona | Cataluña | ichn-garrotxa.espais.iec.cat/ |

| NOMBRE ENTIDAD | TIPO ORGANIZACIÓN | MUNICIPIO | PROVINCIA | COMUNIDAD AUTÓNOMA | PÁGINA WEB |
|-------------------------------------------------------------------------------|---------------------------|------------------------|-----------|---------------------|----------------------------------------------------------------------------------------------------------------------|
| Fotografía y Biodiversidad | Asociación/ONG | Barcelona | Barcelona | Cataluña | www.biodiversidadvirtual.org/ |
| Institución de Poniente para la Conservación y el Estudio del Entorno Natural | Asociación/ONG | Lleida | Lleida | Cataluña | www.ipcena.org |
| LIMNOS | Asociación/ONG | Girona | Girona | Cataluña | www.limnos.org |
| Llavors Orientals | Asociación/ONG | Barcelona | Barcelona | Cataluña | www.llavorsorientals.cat/ |
| Lo Trencalòs, associació naturalista del Pallars Jussà | Asociación/ONG | Tremp | Lleida | Cataluña | |
| Preservador del medi ambient | Asociación/ONG | Begur | Girona | Cataluña | |
| Sant Quirze del Vallès Natura | Asociación/ONG | Sant Quirze del Vallès | Barcelona | Cataluña | www.sqvnatura.org |
| Societat Catalana d'Herpetologia. | Asociación/ONG | Barcelona | Barcelona | Cataluña | www.soccathep.org |
| Ayuntamiento d'Esparreguera | Entidad Local | Esparreguera | Barcelona | Cataluña | www.esparreguera.cat |
| Ayuntamiento d'Olesa i Ayuntamiento de Vacarisses | Entidad Local | Olesa | Barcelona | Cataluña | www.olesademontserrat.cat |
| Ayuntamiento de Pals | Entidad Local | Pals | Girona | Cataluña | www.pals.cat |
| Ayuntamiento de Torroella de Montgrí | Entidad Local | Torroella de Montgrí | Girona | Cataluña | www.torroella-estartit.cat |
| Consorci Defensa Conca riu Besòs | Entidad Local | Barcelona | Barcelona | Cataluña | www.besos.cat |
| Fundació Privada Vincles | Fundación | Barcelona | Barcelona | Cataluña | www.viladraueducacio.com |
| Fundació World Nature | Fundación | Barcelona | Barcelona | Cataluña | |
| PNAT Aiguamolls | Otros Organismos Públicos | Girona | Girona | Cataluña | parcsnaturals.gencat.cat/es/aiguamolls-emporda/ |
| PNAT Alt Pirineu | Otros Organismos Públicos | Lleida | Lleida | Cataluña | www.gencat.cat/parcs/alt_pirineu/ |
| PNAT Montserrat | Otros Organismos Públicos | Barcelona | Barcelona | Cataluña | www.gencat.cat/parcs/montserrat/ |
| Xarxa de CT | Red de Entidades | VIC | Barcelona | Cataluña | custodiaterritori.org/ |
| Asociación Forestal de la Comunidad de Madrid | Asociación/ONG | | Madrid | Comunidad de Madrid | www.selvicultor.es |
| Asociación Interprofesional de Ordenación del Territorio | Asociación/ONG | Madrid | Madrid | Comunidad de Madrid | www.fundicot.org |
| Asociación Naumanni | Asociación/ONG | Rivas - Vaciamadrid | Madrid | Comunidad de Madrid | |
| Asociación Red Montañas | Asociación/ONG | Manzanares El Real | Madrid | Comunidad de Madrid | www.redmontanas.org |

| NOMBRE ENTIDAD | TIPO ORGANIZACIÓN | MUNICIPIO | PROVINCIA | COMUNIDAD AUTÓNOMA | PÁGINA WEB |
|----------------------------------------------------------------------------|---------------------------|--------------------------------------------|-----------|----------------------|---------------------------------------------------------------------------------------------------------------------------------------------------------------------------------------------------------------------------|
| Asociación Territorios Vivos | Asociación/ONG | Madrid | Madrid | Comunidad de Madrid | www.territoriosvivos.org |
| SEDAL | Asociación/ONG | Madrid | Madrid | Comunidad de Madrid | sedal-educa.blogspot.com.es/ |
| Ardilla Connecting Life | Otros Organismos Públicos | Madrid | Madrid | Comunidad de Madrid | |
| Cátedra UNESCO de Territorio y Medio Ambiente. Universidad Rey Juan Carlos | Otros Organismos Públicos | Móstoles | Madrid | Comunidad de Madrid | www.escet.urjc.es/unesco/ |
| Red Terrae | Otros Organismos Públicos | Redueña | Madrid | Comunidad de Madrid | www.tierrasagroecologicas.es |
| Foro de Redes y Entidades de CT | Red de Entidades | Madrid | Madrid | Comunidad de Madrid | www.frect.org/ |
| Associació de Muntany LÁlbarde | Asociación/ONG | Estivella | Valencia | Comunidad Valenciana | |
| Associació para la Protecció de los Animales Salvajes-FAPAS ALCOI | Asociación/ONG | Alcoy/Alcoi | Alicante | Comunidad Valenciana | www.fapas.es |
| Centre de Excursionista D'Alcoi | Asociación/ONG | Alcoi/Alcoy | Alicante | Comunidad Valenciana | www.centrexursionistaalcoi.org |
| Centre Excursionista de Valencia | Asociación/ONG | Valencia | Valencia | Comunidad Valenciana | www.centroexcursionista.org |
| Ecomuseu Vernissa Viu | Asociación/ONG | Llocnou de Sant Jeroni | Valencia | Comunidad Valenciana | www.vernissaviu.org |
| Grup d'Amics de la Natura-Cocentania | Asociación/ONG | COCENTAINA | Alicante | Comunidad Valenciana | www.facebook.com/GrupAmicsdeLaNaturadeCocentaina |
| Ayuntamiento de Gandía | Entidad Local | Gandía | Valencia | Comunidad Valenciana | |
| Fundació Caixa Castelló-Bancaixa | Fundación | Castellón de la Plana/Castelló de la Plana | Castellón | Comunidad Valenciana | |
| Fundació Serra Espardà | Fundación | Aín | Castellón | Comunidad Valenciana | www.serra-espada.org |
| Fundación C.V. Victoria Laporta Carbonell | Fundación | Alicante | Alicante | Comunidad Valenciana | |
| Patrimoni Verd | Otros Organismos Públicos | Valencia | Valencia | Comunidad Valenciana | |
| Associació Valenciana de Custòdia y Gestió Responsable del Territori | Red de Entidades | Valencia | Valencia | Comunidad Valenciana | www.custodiaterritorialvalencia.org |
| Asociación de Gestores de Dehesas y Reforestaciones de Extremadura | Asociación/ONG | Badajoz | Badajoz | Extremadura | www.facebook.com/Asociaci%C3%B3n-de-Gestores-de-Dehesas-de-Extremadura-AGEDREX--1779153755632935/ |
| Sociedad Extremeña de Zoología | Asociación/ONG | Plasencia | Cáceres | Extremadura | www.sezextremadura.org |
| Sociedad para la Protección de las Aves y sus Hábitats en Extremadura | Asociación/ONG | Campo Lugar | Cáceres | Extremadura | www.spahex.com/ |

| NOMBRE ENTIDAD | TIPO ORGANIZACIÓN | MUNICIPIO | PROVINCIA | COMUNIDAD AUTÓNOMA | PÁGINA WEB |
|-------------------------------------------------------------------------------------|---------------------------|-----------------------|----------------|------------------------|--------------------------------------------------------------------------------------------------------------------------------------------|
| Tierra Sana Agroecología | Asociación/ONG | Plasencia | Cáceres | Extremadura | tierrasana1.wixsite.com/extremadura |
| Asociación Cultural-Ecológica Ridimoas | Asociación/ONG | | | Galicia | ridimoas.wixsite.com/ridimoas |
| Asociación de Veciños Val de Esmelle | Asociación/ONG | A Coruña | A Coruña | Galicia | www.blogoteca.com/avvvalle/index.php?cod=106399 |
| Asociación Fontaiña | Asociación/ONG | | | Galicia | fontainhavigo.blogspot.com.es |
| Asociación Naturalista Baixo Miño | Asociación/ONG | A Guarda | Pontevedra | Galicia | www.anabam.org/ |
| Asociación para el estudio y Conservación de la Biodiversidad NUMENIUS | Asociación/ONG | Lugo | Lugo | Galicia | www.asavesnachaira.blogspot.com |
| Cooperativa Rainha Lupa | Cooperativa | Carnota | A Coruña | Galicia | cooperativadeagriculturaecoloxicarainhalupa.wordpress.com/ |
| Fundación Comarcal Ulloa y Deza | Fundación | Lalín | Pontevedra | Galicia | |
| Entidade de Custodia do Territorio do Río Lérez | Otros Organismos Públicos | Campo Lameiro | Pontevedra | Galicia | www.campolameiro.com/rio_lerez |
| Rede Galega do CT | Red de Entidades | Lugo | Lugo | Galicia | www.custodiadoterritorio.org/agect |
| Grup Balear d'Ornitología | Asociación/ONG | Palma de Mallorca | Islas Baleares | Islas Baleares | www.gobmallorca.com |
| Consell Insular de Menorca | Entidad Local | Maó-Mahón | Islas Baleares | Islas Baleares | www.cime.es |
| Fundació Jardí Botànic de Sóller | Fundación | Sóller | Islas Baleares | Islas Baleares | www.jardibotanicdesoller.org/es/jbs.php |
| Fundació per la Conservació del Voltor Negre | Fundación | Campanet | Islas Baleares | Islas Baleares | |
| Fundació Vida Silvestre de la Mediterrània | Fundación | Campanet | Islas Baleares | Islas Baleares | www.fvsm.eu/ |
| Impulsores de la CT en las Islas Baleares | Red de Entidades | Ciutadella de Menorca | Menorca | Islas Baleares | www.facebook.com/ICTIB/ |
| Fundación EDE | Fundación | Bilbao | Vizcaya | País Vasco | www.fundacionede.org |
| Fundación Naturgintza | Fundación | Oñati | Guipúzcoa | País Vasco | |
| Asociación de Vecinos Cabueñes-La Pontica | Asociación/ONG | Gijón | Asturias | Principado de Asturias | |
| Fondo para la Protección de los Animales Salvajes | Asociación/ONG | Santo Adriano | Asturias | Principado de Asturias | www.fapas.es |
| Entidad de Custodia del Territorio para la Conservación del Garbancillo de Tallante | Asociación/ONG | Cartagena | Murcia | Región de Murcia | |
| Fundación Desarrollo Sostenible | Fundación | Murcia | Murcia | Región de Murcia | www.fundaciondesarrollosostenible.org |
| Red TransCantábica de CT | Red de Entidades | | | Varias | redtranscantabricadecustodia.blogspot.com.es/ |

(02.3.) Listado de entidades de custodia del patrimonio natural cinegético

Las tablas de la versión [online](#) aportan algo más de información que el siguiente listado.

| COD_ENT | NOMBRE ENTIDAD | MUNICIPIO | PROVINCIA | COMUNIDAD AUTÓNOMA | PÁGINA WEB | Nº Acuerdos | SUPERFICIE ha |
|--------------|---------------------------------------------------------------------------------------|-----------------------|----------------|------------------------|----------------------------------------------------------------------------------------------------------|-------------|---------------|
| AUNAC | Asociación Unión Andaluza de Caza | Tomares | Sevilla | Andalucía | www.unacaza.es | 0 | |
| UNAC | Unión Nacional de Asociaciones de Caza | Tomares | Sevilla | Andalucía | www.unacaza.es | 0 | |
| ACEC | Asociación Canaria de Entidades de Caza | Telde | Gran Canaria | Canarias | acec-canarias.blogspot.com.es/ | 16 | 13 |
| AZADECAP | Asociación Zamorana para la Defensa de la Caza y de la Pesca | Palacios del Pan | Zamora | Castilla y León | | 3 | 5.008 |
| ACICOCAM | Asociación Cinegética para la Conservación de Castilla La Mancha | Puebla del Salvador | Cuenca | Castilla-La Mancha | | 0 | |
| ACAlzira | Asociación de Cazadores de Alzira | Alzira | Valencia | Comunidad Valenciana | | 1 | 6.899 |
| ACMurta | Asociación de Cazadores La Murta | Alfahuir | Valencia | Comunidad Valenciana | | 1 | 1.191 |
| ACRugat | Asociación Local de Cazadores La Codorniz de Aielo de Rugat | Aielo de Rugat | Valencia | Comunidad Valenciana | | 1 | 765 |
| ACVillalonga | Sociedad Local de Caza de Villalonga | Villalonga | Valencia | Comunidad Valenciana | | 1 | 2.815 |
| ADECACOVA | Asociación de Entidades de Caza de la Comunidad Valenciana | Real de Gandía | Valencia | Comunidad Valenciana | www.adecacova.com | 2 | 9.242 |
| ACONCAEX | Asociación para la Conservación de la Naturaleza y la Caza en Extremadura | Cáceres | | Extremadura | | 0 | |
| UNITEGA | Unión de Asociaciones Titulares de Tecores de Galicia | Laza | Ourense | Galicia | www.unitega.net | 36 | 236.119 |
| XURESTEC | Asociación de Tecores del Parque Natural Baixa Limia-Serra do Xurés | Lobios | Ourense | Galicia | | 8 | 46.098 |
| ACLlubí | Societat de Caçadors Lupino de Llubí | Llubí | Islas Baleares | Islas Baleares | | 1 | 2.364 |
| ABEC | Associó Balear d'Entitats de Caça | Palma de Mallorca | | Islas Baleares | abec2012.blogspot.com | 3 | 11.963 |
| ACMSalut | Societat de Caçadors Sa Guàtlera de Maria de la Salut | Maria de la Salut | Islas Baleares | Islas Baleares | | 1 | 2.313 |
| ACSoller | Societat de Propietaris i Caçadors Monts Reials de Soller | Soller | Baleares | Islas Baleares | | 1 | 688 |
| ACStaEugenia | Societat de Caçadors Puig Marron de Santa Eugenia | Santa Eugenia | Baleares | Islas Baleares | | 1 | 1.413 |
| ACE | Asociación del Corzo Español | Madrid | Madrid | Madrid | | 2 | 2.426 |
| ADECANA | Asociación de Cazadores Navarros | Pamplona | Navarra | Navarra | | 3 | 20.529 |
| ASCAPEBAR | Asociación de Cazadores y Pescadores de Bardenas Reales de Navarra | Tudela | Navarra | Navarra | www.bardenasreales.es | 1 | 25.000 |
| ASOBAR | Asociación de Asociaciones de Bardenas Reales de Navarra | Tudela | Navarra | Navarra | www.bardenasreales.es/ascapabar.php | 2 | 16.902 |
| ARTIO | Asociación para la Defensa del Patrimonio Natural Cinegético del País Vasco | Vitoria-Gasteiz | | País Vasco | artiocaza.blogspot.com.es/p/contacto.html | 0 | |
| FADOVISA | Fundación para el Manejo, Desarrollo y Conservación de la Vida Silvestre y su Hábitat | Salinas de Castrillón | Asturias | Principado de Asturias | www.fadovisa.es | 0 | |
| | | | | | | | 391.748 |

(03.1.) Listado de acuerdos de custodia del territorio

Las tablas de la versión [online](#) aportan algo más de información que el siguiente listado. Orden alfabético por comunidades autónomas. Únicamente se ofrecen datos en los acuerdos que hay permiso expreso de publicación por parte de la entidad de custodia.

| COD_ENT | ENTIDAD | NOMBRE DEL ACUERDO DE CUSTODIA | AÑO | SUPERFICIE ha | MUNICIPIO | PROVINCIA | CCAA | OBJETIVO PRINCIPAL | TIPO DE USO DOMINANTE | RED NATURA 2000 |
|----------|-------------------------------------------------------------------------------|---------------------------------------------------------|------------|---------------|-----------------------------------------|-----------|-----------|-------------------------------------------------------|------------------------------|-----------------|
| ACUDE | Asociación para la Custodia del Territorio y el Desarrollo Sostenible | Los Morenos | 2010 | 19,00 | ALBOX | Almería | Andalucía | Restauración y recuperación de hábitats | Mosaicos y otros territorios | NO |
| ACUDE | Asociación para la Custodia del Territorio y el Desarrollo Sostenible | El Berbe | 2010 | 1,00 | COLOMERA | Granada | Andalucía | Conservación de especies de fauna | Espacios agrarios | NO |
| ACUDE | Asociación para la Custodia del Territorio y el Desarrollo Sostenible | El Vallejo | 2010 | 0,75 | Colomera | Granada | Andalucía | Conservación de la gestión tradicional del territorio | Espacios agrarios | Sí |
| ACUDE | Asociación para la Custodia del Territorio y el Desarrollo Sostenible | La Zorrera | 2011 | 35,00 | Vélez-Rubio | Almería | Andalucía | Conservación de la gestión tradicional del territorio | Espacios agrarios | NO |
| ACUDE | Asociación para la Custodia del Territorio y el Desarrollo Sostenible | La Oliverica | 2011 | 17,00 | Huércal-Overa | Almería | Andalucía | Conservación de la gestión tradicional del territorio | Espacios agrarios | NO |
| ACUDE | Asociación para la Custodia del Territorio y el Desarrollo Sostenible | La Parra | 2011 | 2,20 | Vélez-Rubio | Almería | Andalucía | Conservación de la gestión tradicional del territorio | Espacios agrarios | NO |
| ACUDE | Asociación para la Custodia del Territorio y el Desarrollo Sostenible | Las Cerezuelas | 2012 | 21,50 | Huércal-Overa | Almería | Andalucía | Conservación de la gestión tradicional del territorio | Espacios agrarios | NO |
| ACUDE | Asociación para la Custodia del Territorio y el Desarrollo Sostenible | El Almendral | 2014 | 7,00 | Galera | | Andalucía | | | Sí |
| ACUDE | Asociación para la Custodia del Territorio y el Desarrollo Sostenible | Cortijo de Prado Peñón | 2014 | 4,13 | Santo Tomé | | Andalucía | | | Sí |
| ACUDE | Asociación para la Custodia del Territorio y el Desarrollo Sostenible | Viveros Ponce Lajara | 2014 | 3,50 | Galera | | Andalucía | | | NO |
| ACUDE | Asociación para la Custodia del Territorio y el Desarrollo Sostenible | Los Isidoros | 07-07-1905 | 2,44 | | Granada | Andalucía | | | |
| ACUDE | Asociación para la Custodia del Territorio y el Desarrollo Sostenible | Cortijo del Sapo | 07-07-1905 | 1,53 | | Jaén | Andalucía | | | |
| ACUDE | Asociación para la Custodia del Territorio y el Desarrollo Sostenible | La Fuensanta | 09-07-1905 | 5,60 | | Almería | Andalucía | | | |
| ALMIJARA | Asociación de Monitores Mediambientales "Almijara" | Centro de Restauración Agroforestal Hacienda de Mellado | 2017 | 25 | Cártama | Málaga | Andalucía | Restauración y recuperación de hábitats | Cultivos | Sí |
| CBD-H | Fundación para la Conservación de la Biodiversidad y su Hábitat (CBD-HABITAT) | BSM | 2011 | 1000,00 | Andújar (Jaén) | Jaén | Andalucía | Conservación de especies de fauna | Forestal | SI |
| CBD-H | Fundación para la Conservación de la Biodiversidad y su Hábitat (CBD-HABITAT) | CP | 2011 | 1800,00 | Andújar (Jaén) | Jaén | Andalucía | Conservación de especies de fauna | Forestal | SI |
| CBD-H | Fundación para la Conservación de la Biodiversidad y su Hábitat (CBD-HABITAT) | LCH | 2011 | 1066,00 | Andújar (Jaén) | Jaén | Andalucía | Conservación de especies de fauna | Forestal | SI |
| CBD-H | Fundación para la Conservación de la Biodiversidad y su Hábitat (CBD-HABITAT) | MED | 2011 | 1360,00 | Andújar (Jaén) | Jaén | Andalucía | Conservación de especies de fauna | Pastizales | SI |
| CBD-H | Fundación para la Conservación de la Biodiversidad y su Hábitat (CBD-HABITAT) | ESC | 2011 | 3600,00 | Andújar y Villanueva de la Reina (Jaén) | Jaén | Andalucía | Conservación de especies de flora | Forestal | SI |
| CBD-H | Fundación para la Conservación de la Biodiversidad y su Hábitat (CBD-HABITAT) | DEV | 2011 | 700,00 | Baños de la Encina (Jaén) | Jaén | Andalucía | Conservación de especies de fauna | Pastizales | SI |

| COD_ENT | ENTIDAD | NOMBRE DEL ACUERDO DE CUSTODIA | AÑO | SUPERFICIE ha | MUNICIPIO | PROVINCIA | CCAA | OBJETIVO PRINCIPAL | TIPO DE USO DOMINANTE | RED NATURA 2000 |
|---------|-------------------------------------------------------------------------------------------------|-----------------------------------|------|---------------|----------------------------------------------------|-----------|-----------|-------------------------------------------------------------|-----------------------|-----------------|
| CBD-H | Fundación para la Conservación de la Biodiversidad y su Hábitat (CBD-HABITAT) | NSY | 2011 | 523,00 | Baños de la Encina (Jaén) | Jaén | Andalucía | Conservación de especies de fauna | Pastizales | SI |
| CBD-H | Fundación para la Conservación de la Biodiversidad y su Hábitat (CBD-HABITAT) | STA | 2011 | 610,00 | Baños de la Encina y Villanueva de la Reina (Jaén) | Jaén | Andalucía | Conservación de especies de fauna | Cultivos | SI |
| CBD-H | Fundación para la Conservación de la Biodiversidad y su Hábitat (CBD-HABITAT) | STES | 2011 | 240,00 | Santa Elena (Jaén) | Jaén | Andalucía | Conservación de especies de fauna | Forestal | SI |
| CBD-H | Fundación para la Conservación de la Biodiversidad y su Hábitat (CBD-HABITAT) | ALC | 2011 | 530,00 | Vilches (Jaén) | Jaén | Andalucía | Conservación de especies de fauna | Forestal | SI |
| CBD-H | Fundación para la Conservación de la Biodiversidad y su Hábitat (CBD-HABITAT) | JTAS | 2011 | 2200,00 | Vilches (Jaén) | Jaén | Andalucía | Conservación de especies de fauna | Forestal | SI |
| FAAI | Fundación de Amigos del Águila Imperial, Lince Ibérico y Espacios Naturales de Carácter Privado | AB-1 | 2013 | 3270,50 | Alcaraz | Jaén | Andalucía | Conservación de especies de fauna | | Sí |
| FAAI | Fundación de Amigos del Águila Imperial, Lince Ibérico y Espacios Naturales de Carácter Privado | CC-1 | 2013 | 2096,61 | Alía | Jaén | Andalucía | Conservación de especies de fauna | | NO |
| FAAI | Fundación de Amigos del Águila Imperial, Lince Ibérico y Espacios Naturales de Carácter Privado | Sev-1 | 2013 | 1028,55 | Castiblanco de los Arroyos | Jaén | Andalucía | Conservación de especies de fauna | | NO |
| FAAI | Fundación de Amigos del Águila Imperial, Lince Ibérico y Espacios Naturales de Carácter Privado | SEG-2 | 2013 | 1145,40 | El Espinar | Sevilla | Andalucía | Conservación de especies de fauna | | NO |
| FAAI | Fundación de Amigos del Águila Imperial, Lince Ibérico y Espacios Naturales de Carácter Privado | GRA-1 | 2013 | 1411,53 | Gorafe | Huelva | Andalucía | Conservación de especies de fauna | | NO |
| FAAI | Fundación de Amigos del Águila Imperial, Lince Ibérico y Espacios Naturales de Carácter Privado | JA-3 | 2013 | 3097,30 | Montizón | Granada | Andalucía | Conservación de especies de fauna | | Sí |
| FAAI | Fundación de Amigos del Águila Imperial, Lince Ibérico y Espacios Naturales de Carácter Privado | AV-4 | 2013 | 675,40 | Santa María del Cubillo | Sevilla | Andalucía | Conservación de especies de fauna | | Sí |
| FAAI | Fundación de Amigos del Águila Imperial, Lince Ibérico y Espacios Naturales de Carácter Privado | AV-2 | 2013 | 546,32 | Villacastín | Jaén | Andalucía | Conservación de especies de fauna | | Sí |
| FIRE | Fundación Internacional para la Restauración de Ecosistemas | La Florentina | 2017 | 16,50 | L'Alcúdia | Córdoba | Andalucía | Restauración y recuperación de hábitats | Cultivos | No |
| FSM | Fundación Sierra Minera | Parque Ambiental Huerto Pío | 2000 | 4 | La Unión (Huelva) | Huelva | Andalucía | Recuperación de elementos del patrimonio natural y cultural | Sin datos | No |
| JANDAL | Junta de Andalucía | C.C.Fauna Amenazada 6/2014 | 2014 | 800,00 | CÁDIZ | CÁDIZ | Andalucía | Conservación de especies de fauna | | Sí |
| JANDAL | Junta de Andalucía | C.C. Buitre negro 132/2014 | 2014 | | CÓRDOBA | CÓRDOBA | Andalucía | Conservación de especies de fauna | | Sí |
| JANDAL | Junta de Andalucía | C.C. LIFE CONHABIT Litoral 1/2015 | 2015 | | ALMERÍA | ALMERÍA | Andalucía | Conservación de hábitats | | Sí |
| JANDAL | Junta de Andalucía | C.C. LIFE CONHABIT Litoral 7/2015 | 2015 | | ALMERÍA | ALMERÍA | Andalucía | Conservación de hábitats | | Sí |
| JANDAL | Junta de Andalucía | C.C. LIFE CONHABIT Litoral 6/2015 | 2015 | | CÁDIZ | CÁDIZ | Andalucía | Conservación de hábitats | | Sí |
| JANDAL | Junta de Andalucía | C.C.Fauna Amenazada 100/2015 | 2015 | 350,00 | CÁDIZ | CÁDIZ | Andalucía | Conservación de especies de fauna | | Sí |
| JANDAL | Junta de Andalucía | C.C.Fauna Amenazada 17/2015 | 2015 | 700,00 | CÁDIZ | CÁDIZ | Andalucía | Conservación de especies de fauna | | Sí |
| JANDAL | Junta de Andalucía | C.C.Fauna Amenazada 98/2015 | 2015 | 700,00 | CÁDIZ | CÁDIZ | Andalucía | Conservación de especies de fauna | | Sí |

| COD_ENT | ENTIDAD | NOMBRE DEL ACUERDO DE CUSTODIA | AÑO | SUPERFICIE ha | MUNICIPIO | PROVINCIA | CCAA | OBJETIVO PRINCIPAL | TIPO DE USO DOMINANTE | RED NATURA 2000 |
|---------|--------------------|----------------------------------------------|------|---------------|-----------|-----------|-----------|-------------------------------------------------------|-----------------------|-----------------|
| JANDAL | Junta de Andalucía | C.C. Acuáticas Epicontinentales | 2015 | 400,00 | GRANADA | GRANADA | Andalucía | Conservación de especies de fauna | | Sí |
| JANDAL | Junta de Andalucía | C.C. Dehesas Sostenibles 8/2015 | 2015 | 150,00 | HUELVA | HUELVA | Andalucía | Conservación de la gestión tradicional del territorio | | Sí |
| JANDAL | Junta de Andalucía | C.C.Fauna Amenazada 2/2015 | 2015 | 150,00 | HUELVA | HUELVA | Andalucía | Conservación de especies de fauna | | Sí |
| JANDAL | Junta de Andalucía | C.C.Fauna Amenazada 95/2015 | 2015 | 250,00 | SEVILLA | SEVILLA | Andalucía | Conservación de especies de fauna | | Sí |
| JANDAL | Junta de Andalucía | C.C.Fauna Amenazada 96/2015 | 2015 | 1100,00 | SEVILLA | SEVILLA | Andalucía | Conservación de especies de fauna | | Sí |
| JANDAL | Junta de Andalucía | C.C.Fauna Amenazada 97/2015 | 2015 | 700,00 | SEVILLA | SEVILLA | Andalucía | Conservación de especies de fauna | | Sí |
| JANDAL | Junta de Andalucía | C.C.Fauna Amenazada 111/2016 | 2016 | 300,00 | CÁDIZ | CÁDIZ | Andalucía | Conservación de especies de fauna | | Sí |
| JANDAL | Junta de Andalucía | C.C.Fauna Amenazada 122/2016 | 2016 | 350,00 | CÁDIZ | CÁDIZ | Andalucía | Conservación de especies de fauna | | Sí |
| JANDAL | Junta de Andalucía | C.C.Fauna Amenazada 123/2016 | 2016 | 350,00 | CÁDIZ | CÁDIZ | Andalucía | Conservación de especies de fauna | | Sí |
| JANDAL | Junta de Andalucía | C.C.Fauna Amenazada. Buitre negro 87/2016 | 2016 | 850,00 | CÁDIZ | CÁDIZ | Andalucía | Conservación de especies de fauna | | Sí |
| JANDAL | Junta de Andalucía | C.C.Fauna Amenazada 115/2016 | 2016 | | CÓRDOBA | CÓRDOBA | Andalucía | Conservación de especies de fauna | | Sí |
| JANDAL | Junta de Andalucía | C.C.Fauna Amenazada 116/2016 | 2016 | | CÓRDOBA | CÓRDOBA | Andalucía | Conservación de especies de fauna | | Sí |
| JANDAL | Junta de Andalucía | C.C.Fauna Amenazada 118/2016 | 2016 | | CÓRDOBA | CÓRDOBA | Andalucía | Conservación de especies de fauna | | Sí |
| JANDAL | Junta de Andalucía | C.C.Fauna Amenazada 119/2016 | 2016 | 1100,00 | CÓRDOBA | CÓRDOBA | Andalucía | Conservación de especies de fauna | | Sí |
| JANDAL | Junta de Andalucía | C.C.Fauna Amenazada 120/2016 | 2016 | | CÓRDOBA | CÓRDOBA | Andalucía | Conservación de especies de fauna | | Sí |
| JANDAL | Junta de Andalucía | C.C.Fauna Amenazada X/2016 | 2016 | 150,00 | CÓRDOBA | CÓRDOBA | Andalucía | Conservación de especies de fauna | | Sí |
| JANDAL | Junta de Andalucía | C.C.Fauna Amenazada. Águila Imperial 24/2016 | 2016 | 850,00 | Córdoba | Córdoba | Andalucía | Conservación de especies de fauna | | Sí |
| JANDAL | Junta de Andalucía | C.C.Fauna Amenazada 124/2016 | 2016 | 150,00 | HUELVA | HUELVA | Andalucía | Conservación de especies de fauna | | Sí |
| JANDAL | Junta de Andalucía | C.C.Flora Amenazada 121/2016 | 2016 | 50,00 | MÁLAGA | MÁLAGA | Andalucía | Conservación de especies de flora | | Sí |
| JANDAL | Junta de Andalucía | C.C. Restauración Fincas Incendidas 110/2016 | 2016 | 150,00 | SEVILLA | SEVILLA | Andalucía | Restauración y recuperación de hábitats | | Sí |
| JANDAL | Junta de Andalucía | C.C.Fauna Amenazada 117/2016 | 2016 | 300,00 | SEVILLA | SEVILLA | Andalucía | Conservación de especies de fauna | | Sí |
| JANDAL | Junta de Andalucía | C.C.Fauna Amenazada 18/2016 | 2016 | 150,00 | SEVILLA | SEVILLA | Andalucía | Conservación de especies de fauna | | Sí |
| JANDAL | Junta de Andalucía | C.C.Fauna Amenazada 34/2016 | 2016 | 2000,00 | SEVILLA | SEVILLA | Andalucía | Conservación de especies de fauna | | Sí |

| COD_ENT | ENTIDAD | NOMBRE DEL ACUERDO DE CUSTODIA | AÑO | SUPERFICIE ha | MUNICIPIO | PROVINCIA | CCAA | OBJETIVO PRINCIPAL | TIPO DE USO DOMINANTE | RED NATURA 2000 |
|---------|--------------------------------------------------------------|------------------------------------------------------------------------------------------------------------------------------------------------------------------------------------------------------------------------------------------------------------------------------------------------------------------------------------------------------------|------|---------------|----------------------|-----------|-----------|--------------------------------------------------------------------|--------------------------|-----------------|
| JANDAL | Junta de Andalucía | C.C.Fauna Amenazada 36/2016 | 2016 | 1000,00 | SEVILLA | SEVILLA | Andalucía | Conservación de especies de fauna | | Sí |
| JANDAL | Junta de Andalucía | C.C. M.DEFENSA Camposoto y Rota. Camaleón ¿? /2016 | 2017 | | Cádiz | Cádiz | Andalucía | Conservación de especies de fauna | | Sí |
| JANDAL | Junta de Andalucía | C.C. M.DEFENSA Centro Caballar. A. Imperial 32/2016 | 2017 | 600,00 | Cádiz | Cádiz | Andalucía | Conservación de especies de fauna | | Sí |
| JANDAL | Junta de Andalucía | C.C. M.DEFENSA Sierra El Retín. Ibis Eremita 31/2016 | 2017 | 2800,00 | Cádiz | Cádiz | Andalucía | Conservación de especies de fauna | | Sí |
| JANDAL | Junta de Andalucía | C.C.Fauna Amenazada. Águila Imperial 92/2016 | 2017 | 150,00 | Cádiz | Cádiz | Andalucía | Conservación de especies de fauna | | Sí |
| JANDAL | Junta de Andalucía | C.C. Gestión Medio Natural 6/2017 | 2017 | 200,00 | SEVILLA | SEVILLA | Andalucía | Conservación y mejora de la calidad del agua | | Sí |
| JANDAL | Junta de Andalucía | C.C. Prevención y lucha contra incendios 50/2016 | 2017 | 3000,00 | SEVILLA | SEVILLA | Andalucía | Otros | | Sí |
| JANDAL | Junta de Andalucía | C.C.Fauna Amenazada 3/2017 | 2017 | 350,00 | SEVILLA | SEVILLA | Andalucía | Conservación de especies de fauna | | Sí |
| SALARTE | FONDO PARA LA CUSTODIA Y RECUPERACIÓN DE LA MARISMA SALINERA | Resolución del Delegado Territorial de Agricultura, Pesca y Medio Ambiente en Cádiz, de 3 de febrero de 2014, por la que se autoriza al Fondo para la Custodia y Recuperación de la Marisma Salinera actividades de investigación, ecoturismo y educación ambiental en la Salina La Covacha, T.M. Puerto Real, Cádiz, en el Parque Natural Bahía de Cádiz. | 2014 | 27 | PUERTO REAL | Cádiz | Andalucía | Promoción del aprovechamiento sostenible de los recursos naturales | Zonas marinas y costeras | Sí |
| SALARTE | FONDO PARA LA CUSTODIA Y RECUPERACIÓN DE LA MARISMA SALINERA | Gestión de la Isla del Consulado | 2016 | 88 | PUERTO REAL | Cádiz | Andalucía | Restauración y recuperación de hábitats | Zonas marinas y costeras | Sí |
| SEO | SEO/BirdLife | El Tobazo | 2016 | 416 | Alcaudete | Jaén | Andalucía | Restauración y recuperación de hábitats | Cultivos | No |
| SEO | SEO/BirdLife | La Torre | 2016 | 373 | Antequera | Málaga | Andalucía | Restauración y recuperación de hábitats | Cultivos | No |
| SEO | SEO/BirdLife | Casilla Aranda | 2016 | 15 | Castro del Río | Córdoba | Andalucía | Restauración y recuperación de hábitats | Cultivos | No |
| SEO | SEO/BirdLife | Casa del Duque | 2016 | 79 | Espejo | Córdoba | Andalucía | Restauración y recuperación de hábitats | Cultivos | No |
| SEO | SEO/BirdLife | Quinta San José | 2016 | 7 | Linares | Jaén | Andalucía | Restauración y recuperación de hábitats | Cultivos | No |
| SEO | SEO/BirdLife | Virgen de los Milagros | 2016 | 424 | Mancha Real | Jaén | Andalucía | Restauración y recuperación de hábitats | Cultivos | No |
| SEO | SEO/BirdLife | Gascón | 2016 | 57 | Marchena | Sevilla | Andalucía | Restauración y recuperación de hábitats | Cultivos | No |
| SEO | SEO/BirdLife | Los Ojuelos | 2016 | 42 | Marchena | Sevilla | Andalucía | Restauración y recuperación de hábitats | Cultivos | No |
| SEO | SEO/BirdLife | Buenavista | 2016 | 10 | Moraleta de Zafayona | Granada | Andalucía | Restauración y recuperación de hábitats | Cultivos | No |
| SEO | SEO/BirdLife | La Tosquilla | 2016 | 91 | Nueva Carteya | Córdoba | Andalucía | Restauración y recuperación de hábitats | Cultivos | No |
| SEO | SEO/BirdLife | El Puerto | 2016 | 130 | Pegalajar | Jaén | Andalucía | Restauración y recuperación de hábitats | Cultivos | Sí.Parcialmente |
| SEO | SEO/BirdLife | Olivar de La Luna | 2016 | 56 | Pozoblanco | Córdoba | Andalucía | Restauración y recuperación de hábitats | Cultivos | No |

| COD_ENT | ENTIDAD | NOMBRE DEL ACUERDO DE CUSTODIA | AÑO | SUPERFICIE ha | MUNICIPIO | PROVINCIA | CCAA | OBJETIVO PRINCIPAL | TIPO DE USO DOMINANTE | RED NATURA 2000 |
|------------|--------------------------------------------------------------------------------|-----------------------------------------------------------------------------------------------------------------------------------------------------------------------------------------------------------------------------------------------------------------------------------------------------------|------|---------------|-----------------------|-----------|-----------|--------------------------------------------------------------------|--------------------------|-----------------|
| SEO | SEO/BirdLife | Rancho del Herrador | 2016 | 7 | Prado del Rey | Cádiz | Andalucía | Restauración y recuperación de hábitats | Cultivos | Sí.Totalmente |
| SEO | SEO/BirdLife | Peña del Gallo | 2016 | 6 | Puerto Serrano | Cádiz | Andalucía | Restauración y recuperación de hábitats | Cultivos | No |
| SEO | SEO/BirdLife | Rambla Llana | 2016 | 14 | Quesada | Jaén | Andalucía | Restauración y recuperación de hábitats | Cultivos | No |
| SEO | SEO/BirdLife | Ardachel | 2016 | 21 | Siles | Jaén | Andalucía | Restauración y recuperación de hábitats | Cultivos | Sí.Totalmente |
| SEO | SEO/BirdLife | Cañada del Duz (Benzalá) | 2016 | 2 | Torredonjimeno | Jaén | Andalucía | Restauración y recuperación de hábitats | Cultivos | No |
| SEO | SEO/BirdLife | Piedras Cucas | 2016 | 66 | Torredonjimeno | Jaén | Andalucía | Restauración y recuperación de hábitats | Cultivos | No |
| SEO | SEO/BirdLife | Cortijo de Guadiana | 2016 | 1750 | Úbeda | Jaén | Andalucía | Restauración y recuperación de hábitats | Cultivos | No |
| WWF/España | WWF España | Reserva Biológica del Guadimar | 1992 | 3324,00 | Aznalcázar | Sevilla | Andalucía | Conservación de hábitats | Zonas marinas y costeras | Sí |
| FMONTE | Fundación Monte Mediterráneo | Dehesa San Francisco | 2009 | 520 | Santa Olalla del Cala | Huelva | Andalucía | Conservación de especies de fauna | Forestal | Sí |
| ADMAES | Asociación para el Desarrollo del Maestrazgo | Escuela de Actividades de la Naturaleza S. L. | 2010 | 2 | Castellote | | Aragón | Promoción del aprovechamiento sostenible de los recursos naturales | Otros | Sí |
| ADMAES | Asociación para el Desarrollo del Maestrazgo | Huerto Social Ecológico | 2012 | | Los Molinos (Teruel) | | Aragón | Conservación de la gestión tradicional del territorio | Sin datos | NO |
| ADMAES | Asociación para el Desarrollo del Maestrazgo | Río Guadalope | 2012 | | Teruel | Teruel | Aragón | Conservación de hábitats | Sin datos | Sí |
| ADMAES | Asociación para el Desarrollo del Maestrazgo | REFORESTACIÓN DE ZONAS AFECTADAS POR INCENDIO 2009 | 2014 | 30 | EJULVE | | Aragón | Restauración y recuperación de hábitats | Sin datos | Sin datos |
| ADMAES | Asociación para el Desarrollo del Maestrazgo | HUERTO AGROECOLÓGICO EXPERIMENTAL EN MOLINOS | 2015 | 1161 | Los Molinos (Teruel) | Teruel | Aragón | Conservación de la gestión tradicional del territorio | Sin datos | Sin datos |
| ADMAES | Asociación para el Desarrollo del Maestrazgo | MEJORA DE HÁBITATS Y RECURSOS TURÍSTICOS CON HIDES FOTOGRÁFICOS EN MONTORO DE MEZQUITA | 2015 | 3 | MONTORO DE MEZQUITA | Teruel | Aragón | Restauración y recuperación de hábitats | Riberas y humedales | Sí |
| ADMAES | Asociación para el Desarrollo del Maestrazgo | guardianes del territorio | 2016 | | Los Molinos (Teruel) | Teruel | Aragón | Conservación de hábitats | Sin datos | Sin datos |
| AISECO | Asociación para la Integración de los Servicios de los Ecosistemas | Contrato entre la Asociación de la Laguna de Gallocanta (AGLA) y la Asociación para la Integración de los Servicios de los Ecosistemas (AISECO) para la Custodia del Territorio de Fincas Propiedad de AGLA para la Conservación de Hábitats y Especies de Interés Comunitario de la Laguna de Gallocanta | 2017 | 39 | Berruenco | Zaragoza | Aragón | Conservación de hábitats | Pastizales | Sí |
| AOLIVO | Asociación para la recuperación de olivos yermos de Oliete Apadrinaunolivo.org | Custodia agraria para la recuperación del olivar centenario abandonado | 2014 | 13 | Oliete | Teruel | Aragón | Recuperación de elementos del patrimonio natural y cultural | Patrimonio cultural | Sí |
| AOLIVO | Asociación para la recuperación de olivos yermos de Oliete Apadrinaunolivo.org | Custodia agraria para la recuperación del olivar centenario abandonado | 2015 | 10 | Oliete | Teruel | Aragón | Recuperación de elementos del patrimonio natural y cultural | Patrimonio natural | Sí |
| AOLIVO | Asociación para la recuperación de olivos yermos de Oliete Apadrinaunolivo.org | Custodia agraria para la recuperación del olivar centenario abandonado | 2016 | 10 | Oliete | Teruel | Aragón | Recuperación de elementos del patrimonio natural y cultural | Patrimonio natural | Sí |
| AOLIVO | Asociación para la recuperación de olivos yermos de Oliete Apadrinaunolivo.org | Custodia agraria para la recuperación del olivar centenario abandonado | 2017 | 2 | Oliete | Teruel | Aragón | Recuperación de elementos del patrimonio natural y cultural | Patrimonio natural | Sí |
| FCQ | Fundación para la Conservación del Quebrantahuesos | Refugio Natural de la Peña Montañesa | 2004 | 3000 | El Pueyo de Aragón | Huesca | Aragón | Conservación de la gestión tradicional del territorio | Forestal | Sí |

| COD_ENT | ENTIDAD | NOMBRE DEL ACUERDO DE CUSTODIA | AÑO | SUPERFICIE ha | MUNICIPIO | PROVINCIA | CCAA | OBJETIVO PRINCIPAL | TIPO DE USO DOMINANTE | RED NATURA 2000 |
|------------|------------------------------------|--------------------------------------------------------------------------------------------------------------------------------------------------------------------|------|---------------|-----------------------|-----------|----------|--------------------------------------------------------------------|-------------------------------|-----------------|
| FONDONAT | Asociación Fondo Natural | BOSQUE DE GAMUETA | 2006 | 220 | Ansó | Huesca | Aragón | Promoción del aprovechamiento sostenible de los recursos naturales | | Sí |
| FONDONAT | Asociación Fondo Natural | Fuentevieja y Valdecantales | 2008 | 4 | Castejón de Valdejasa | Zaragoza | Aragón | Restauración y recuperación de hábitats | | Sin Datos |
| RECARTOG | Recartografías Teruel | CESIÓN POR PARTE DEL AYUNTAMIENTO DEL USO DE LAS PROPIEDADES DE TITULARIDAD MUNICIPAL SITAS EN MAS BLANCO, LA ESCUELA Y LA CASA DE LA MAESTRA SAN AGUSTÍN (TERUEL) | 2014 | 0 | San Agustín (Teruel) | Teruel | Aragón | Conservación de la gestión tradicional del territorio | Área urbana | Sin datos |
| SEO | SEO/BirdLife | El Planerón | 1999 | 600 | Belchite | Zaragoza | Aragón | Promoción del aprovechamiento sostenible de los recursos naturales | Cultivos y pastizales | Sí |
| SEO | SEO/BirdLife | Finca San Miguel | 2007 | 1025 | Belver de Cinca | Huesca | Aragón | Mejora de la sostenibilidad y biodiversidad de sistemas agrarios | Cultivos, riberas y humedales | Sí |
| SEO | SEO/BirdLife | Murillo de Gállego | 2013 | 5500 | Murillo de Gállego | Zaragoza | Aragón | Conservación de especies de fauna | Bosques y espacios forestales | Sí |
| SEO | SEO/BirdLife | Lacuniacha | 2015 | 30 | Biescas | Huesca | Aragón | Conservación de especies de fauna | Bosques y espacios forestales | Sí |
| WWF/España | WWF España | Peralta de Calasanz | 2017 | 25,00 | Peralta de Calasanz | Huesca | Aragón | Restauración y recuperación de hábitats | Forestal | No |
| ACA | Asociación de Ciencias Ambientales | Regueira Fundada | 2014 | 1 | Degaña | Asturias | Asturias | Restauración y recuperación de hábitats | Pastizales | Sí |
| ACA | Asociación de Ciencias Ambientales | Cortín El Somo | 2014 | 0 | Ibias | Asturias | Asturias | Restauración y recuperación de hábitats | Forestal | Sí |
| FOP | Fundación Oso Pardo | Monte de Larón | 1994 | 749,22 | Cangas del Narcea | Asturias | Asturias | Conservación de especies de fauna | Bosques y espacios forestales | Sí |
| FOP | Fundación Oso Pardo | Monte de Monasterio de Coto | 1995 | 2744,30 | Cangas del Narcea | Asturias | Asturias | Conservación de especies de fauna | Bosques y espacios forestales | Sí |
| FOP | Fundación Oso Pardo | Monte de Moal | 1996 | 541,29 | Cangas del Narcea | Asturias | Asturias | Conservación de especies de fauna | Bosques y espacios forestales | Sí |
| FOP | Fundación Oso Pardo | Monte del Cabreiro | 1996 | 416,35 | Cangas del Narcea | Asturias | Asturias | Conservación de especies de fauna | Bosques y espacios forestales | Sí |
| FOP | Fundación Oso Pardo | El Castaño-Los Pinganachos | 1998 | 1378,80 | Cangas del Narcea | Asturias | Asturias | Conservación de especies de fauna | Bosques y espacios forestales | Sí |
| FOP | Fundación Oso Pardo | La Boira de Bustapiedra | 2000 | 39,98 | Cangas del Narcea | Asturias | Asturias | Conservación de especies de fauna | Bosques y espacios forestales | Sí |
| FOP | Fundación Oso Pardo | La Corona | 2000 | 335,33 | Cangas del Narcea | Asturias | Asturias | Conservación de especies de fauna | Bosques y espacios forestales | Sí |
| FOP | Fundación Oso Pardo | Monte de Sorrodiles y Villarino de Cibeá | 2001 | 889,54 | Cangas del Narcea | Asturias | Asturias | Conservación de especies de fauna | Bosques y espacios forestales | Sí |
| FOP | Fundación Oso Pardo | Monte de Las Brañas del Liburnal y Las Lindes | 2002 | 431,31 | Cangas del Narcea | Asturias | Asturias | Conservación de especies de fauna | Bosques y espacios forestales | Sí |
| FOP | Fundación Oso Pardo | Monte de Llamera | 2003 | 620,46 | Cangas del Narcea | Asturias | Asturias | Conservación de especies de fauna | Bosques y espacios forestales | Sí |
| FOP | Fundación Oso Pardo | Monasterio de Hermo | 2007 | 1402,19 | Cangas del Narcea | Asturias | Asturias | Conservación de especies de fauna | Bosques y espacios forestales | Sí |
| FOP | Fundación Oso Pardo | Sonande | 2007 | 107,41 | Cangas del Narcea | Asturias | Asturias | Conservación de especies de fauna | Bosques y espacios forestales | Sí |

| COD_ENT | ENTIDAD | NOMBRE DEL ACUERDO DE CUSTODIA | AÑO | SUPERFICIE ha | MUNICIPIO | PROVINCIA | CCAA | OBJETIVO PRINCIPAL | TIPO DE USO DOMINANTE | RED NATURA 2000 |
|-----------|-----------------------------------------------------------|---------------------------------------------------------------------------------------------------------------------------|------|---------------|------------------------|-----------------------|-----------|-------------------------------------------------------|--------------------------------|-----------------|
| FOP | Fundación Oso Pardo | Fuentes del Corbero | 2010 | 1176,00 | Cangas del Narcea | Asturias | Asturias | Conservación de especies de fauna | Bosques y espacios forestales | Sí |
| FOP | Fundación Oso Pardo | 114 Fincas | 2011 | 48,00 | Cangas del Narcea | Asturias | Asturias | Conservación de especies de fauna | Bosques y espacios forestales | Sí |
| FOP | Fundación Oso Pardo | Riomolín | 2011 | 407,43 | Cangas del Narcea | Asturias | Asturias | Conservación de especies de fauna | Bosques y espacios forestales | Sí |
| FOP | Fundación Oso Pardo | La Corona | 2013 | 335,33 | Cangas del Narcea | Asturias | Asturias | Restauración y recuperación de hábitats | Bosques y espacios forestales | Sí |
| FOP | Fundación Oso Pardo | Riomolín (desbroces) | 2013 | 407,43 | Cangas del Narcea | Asturias | Asturias | Conservación de especies de fauna | Bosques y espacios forestales | Sí |
| FLP | Fundació Lithica Pedreres d'S Hostal | Pedreres de s'Hostal | 1994 | 6 | Ciudadella de Menorca | Baleares | Baleares | Restauración y recuperación de hábitats | Sin datos | Sin datos |
| FPalma | Fundación Canaria Reserva Mundial de la Biosfera La Palma | Convenio de custodia del Territorio en las fincas: La Canaria, Los Corderos, Vinijobre, La Pascuala y Lomo Alto | 2015 | 16 | Villa de Mazo | Stª. Cruz de Tenerife | Canarias | Conservación de la gestión tradicional del territorio | Pastizales | Parcialmente |
| CAMBERA | Red Cambera | Camárica | 2010 | 1 | Cabezón de Liébana | Cantabria | Cantabria | Restauración y recuperación de hábitats | Pastizales | Sin datos |
| CAMBERA | Red Cambera | Restauración riberas Saja | 2015 | 1 | Mazcuerras (Cantabria) | Cantabria | Cantabria | Restauración y recuperación de hábitats | Riberas y humedales | Sin datos |
| CQUEBRADA | Costa Quebrada | Acuerdo Marco de Custodia del Territorio en las Zonas Verdes de Titularidad Municipal del Entorno de San Juan de la Canal | 2008 | 5 | Santa Cruz de Bezana | Cantabria | Cantabria | Restauración y recuperación de hábitats | Zonas marinas y costeras | Sí |
| FNyH | Fundación Naturaleza y Hombre | Peñas Negras | 2000 | 49,00 | SANTA CRUZ DE BEZANA | Cantabria | Cantabria | Conservación de hábitats | | No |
| FNyH | Fundación Naturaleza y Hombre | CHARCA DE RAOS | 2001 | 3,00 | Camargo (Cantabria) | Cantabria | Cantabria | Restauración y recuperación de hábitats | Espacios urbanos y periurbanos | No |
| FNyH | Fundación Naturaleza y Hombre | MARISMA DE ALDAY | 2001 | 70,00 | Camargo (Cantabria) | Cantabria | Cantabria | Restauración y recuperación de hábitats | Espacios urbanos y periurbanos | No |
| FNyH | Fundación Naturaleza y Hombre | Pozon de la Dolores | 2001 | 73,20 | Camargo (Cantabria) | Cantabria | Cantabria | Conservación de hábitats | | No |
| FNyH | Fundación Naturaleza y Hombre | Sierra del Pendo-Cavidón | 2001 | 10,30 | Camargo (Cantabria) | Cantabria | Cantabria | Conservación de hábitats | | No |
| FNyH | Fundación Naturaleza y Hombre | RED DE FINCAS DEL ALTO PAS Y MIERA | 2002 | 100,00 | San ROQUE DE RIOMIERA | Cantabria | Cantabria | Conservación de la gestión tradicional del territorio | | Sí |
| FNyH | Fundación Naturaleza y Hombre | Valle del Rio Quieva | 2006 | 490,00 | Liérganes | Cantabria | Cantabria | Conservación de la gestión tradicional del territorio | Bosques y espacios forestales | No |
| FNyH | Fundación Naturaleza y Hombre | El Monterín | 2008 | 8,89 | Camargo (Cantabria) | Cantabria | Cantabria | Conservación de hábitats | Bosques y espacios forestales | No |
| FNyH | Fundación Naturaleza y Hombre | Encinar de Escobedo y cantera de Bilbao | 2008 | 4,56 | Camargo (Cantabria) | Cantabria | Cantabria | Restauración y recuperación de hábitats | Espacios urbanos y periurbanos | No |
| FNyH | Fundación Naturaleza y Hombre | Ría de Tijero y Pozón de la Yesera | 2008 | 18,40 | MARINA DE CUDEYO | Cantabria | Cantabria | Restauración y recuperación de hábitats | Zonas marinas y costeras | No |
| FNyH | Fundación Naturaleza y Hombre | Monte de Somo | 2008 | 30,80 | RIBAMONTÁN AL MAR | Cantabria | Cantabria | Conservación de hábitats | Zonas marinas y costeras | Sí |
| FNyH | Fundación Naturaleza y Hombre | CANAL DE LA MINA Y RÍA DE SOLÍA | 2008 | 18,43 | VILLAESCUSA | Cantabria | Cantabria | Restauración y recuperación de hábitats | | No |

| COD_ENT | ENTIDAD | NOMBRE DEL ACUERDO DE CUSTODIA | AÑO | SUPERFICIE ha | MUNICIPIO | PROVINCIA | CCAA | OBJETIVO PRINCIPAL | TIPO DE USO DOMINANTE | RED NATURA 2000 |
|---------|-------------------------------|-------------------------------------------|------|---------------|-----------------------|-----------|-----------|-------------------------------------------------------|--------------------------|-----------------|
| FNyH | Fundación Naturaleza y Hombre | Paraje de los Pozos de Valcaba | 2009 | 20,00 | Liérganes | Cantabria | Cantabria | Conservación de la gestión tradicional del territorio | | No |
| FNyH | Fundación Naturaleza y Hombre | Ahorcado-Aitziber | 2015 | 1,44 | San Roque de Riomiera | Cantabria | Cantabria | Restauración y recuperación de hábitats | Pastizales | Sí |
| FNyH | Fundación Naturaleza y Hombre | Ahorcado-Albergue | 2015 | 1,42 | San Roque de Riomiera | Cantabria | Cantabria | Restauración y recuperación de hábitats | Pastizales | Sí |
| FNyH | Fundación Naturaleza y Hombre | Ahorcado-Ángela1 | 2015 | 0,92 | San Roque de Riomiera | Cantabria | Cantabria | Restauración y recuperación de hábitats | Pastizales | Sí |
| FNyH | Fundación Naturaleza y Hombre | Ahorcado-Isidoro | 2015 | 1,20 | San Roque de Riomiera | Cantabria | Cantabria | Restauración y recuperación de hábitats | Pastizales | Sí |
| FNyH | Fundación Naturaleza y Hombre | Ahorcado-Rosario y Antonio | 2015 | 0,78 | San Roque de Riomiera | Cantabria | Cantabria | Restauración y recuperación de hábitats | Pastizales | Sí |
| FNyH | Fundación Naturaleza y Hombre | El Haya-Carlos | 2015 | 2,06 | Vega de Pas | Cantabria | Cantabria | Restauración y recuperación de hábitats | Pastizales | Sí |
| FNyH | Fundación Naturaleza y Hombre | Pozón de la Yesera | 2016 | 4,40 | Gajano | Cantabria | Cantabria | Conservación de hábitats | Pastizales | No |
| FNyH | Fundación Naturaleza y Hombre | Isla Santa Marina | 2016 | 18,50 | Ribamontán al Mar | Cantabria | Cantabria | Restauración y recuperación de hábitats | Zonas marinas y costeras | Sí |
| FNyH | Fundación Naturaleza y Hombre | Molino Rabies-Pontones | 2016 | 4,52 | Ribamontán al Monte | Cantabria | Cantabria | Restauración y recuperación de hábitats | Pastizales | Sí |
| FNyH | Fundación Naturaleza y Hombre | El Haya-Alfonso | 2016 | 0,42 | Vega de Pas | Cantabria | Cantabria | Restauración y recuperación de hábitats | Pastizales | Sí |
| FNyH | Fundación Naturaleza y Hombre | Paraje de la Cueva del Juyo y El Monterín | 2017 | 9,40 | Igollo | Cantabria | Cantabria | Restauración y recuperación de hábitats | Pastizales | No |
| FNyH | Fundación Naturaleza y Hombre | Ayto Liérganes | 2017 | 28,39 | Liérganes | Cantabria | Cantabria | Favorecer la presencia de especies concretas | Forestal | Sí.Parcialmente |
| FNyH | Fundación Naturaleza y Hombre | Pozos de Valcaba | 2017 | 15,30 | Pámanes | Cantabria | Cantabria | Conservación de hábitats | Pastizales | No |
| FNyH | Fundación Naturaleza y Hombre | Parroquia de Pontones | 2017 | 1,48 | Ribamontán al Monte | Cantabria | Cantabria | Favorecer la presencia de especies concretas | Área urbana | Sí |
| FNyH | Fundación Naturaleza y Hombre | Ahorcado-Alfredo y Ana | 2017 | 2,07 | San Roque de Riomiera | Cantabria | Cantabria | Restauración y recuperación de hábitats | Pastizales | Sí |
| FNyH | Fundación Naturaleza y Hombre | Ahorcado-Ángela2 | 2017 | 0,77 | San Roque de Riomiera | Cantabria | Cantabria | Restauración y recuperación de hábitats | Pastizales | Sí |
| FNyH | Fundación Naturaleza y Hombre | La Jarrota | 2017 | 1,62 | San Roque de Riomiera | Cantabria | Cantabria | Restauración y recuperación de hábitats | Pastizales | Sí |
| FNyH | Fundación Naturaleza y Hombre | La Pina- Lola Pedrero | 2017 | 1,15 | San Roque de Riomiera | Cantabria | Cantabria | Restauración y recuperación de hábitats | Pastizales | Sí |
| FOP | Fundación Oso Pardo | 4 fincas | 2013 | 0,00 | Pesaguero | Cantabria | Cantabria | Conservación de especies de fauna | | Sí |
| FOP | Fundación Oso Pardo | Cuesta Bernizo, Palomera y otros | 2013 | 652,27 | Pesaguero | Cantabria | Cantabria | Conservación de especies de fauna | | Sí |
| FOP | Fundación Oso Pardo | Dehesa de Valnería | 2013 | 162,30 | Pesaguero | Cantabria | Cantabria | Conservación de especies de fauna | | Sí |

| COD_ENT | ENTIDAD | NOMBRE DEL ACUERDO DE CUSTODIA | AÑO | SUPERFICIE ha | MUNICIPIO | PROVINCIA | CCAA | OBJETIVO PRINCIPAL | TIPO DE USO DOMINANTE | RED NATURA 2000 |
|---------|-------------------------|---------------------------------------------|------|---------------|-----------------------------|-----------|--------------------|-----------------------------------------------------------|--------------------------------|-----------------|
| FOP | Fundación Oso Pardo | Polígono 12: 397, 402, 403 y 404 | 2013 | 0,00 | Pesaguero | Cantabria | Cantabria | Conservación de especies de fauna | | Sí |
| FOP | Fundación Oso Pardo | Cuesta, Dullón y otros | 2013 | 383,54 | Vega de Liébana | Cantabria | Cantabria | Conservación de especies de fauna | | No |
| FOP | Fundación Oso Pardo | Mataparis y Sierra de San Martín | 2013 | 83,00 | Vega de Liébana | Cantabria | Cantabria | Conservación de especies de fauna | | Sí |
| FOP | Fundación Oso Pardo | Tresa, Bregadas y otros | 2013 | 148,55 | Vega de Liébana | Cantabria | Cantabria | Conservación de especies de fauna | | Sí |
| FOP | Fundación Oso Pardo | Costana y Rozadío | 2014 | 601,25 | Hermandad de Campoo de Suso | Cantabria | Cantabria | Conservación de especies de fauna | Bosques y espacios forestales | Sin Datos |
| FOP | Fundación Oso Pardo | Cabezo cortado y Dehesa | 2015 | 428,48 | Hermandad de Campoo de Suso | Cantabria | Cantabria | Conservación de especies de fauna | | no |
| FOP | Fundación Oso Pardo | Becerral, Lodonga y Cirbiol | 2015 | 168,39 | Vega de Liébana | Cantabria | Cantabria | Conservación de especies de fauna | | No |
| FOP | Fundación Oso Pardo | Sobardal y Solana | 2016 | 370,88 | Hermandad de Campoo de Suso | Cantabria | Cantabria | Conservación de especies de fauna | | si |
| SEO | SEO/BirdLife | Red ecoAstillero XXI | 2003 | 68 | El Astillero | Cantabria | Cantabria | Restauración y recuperación de hábitats | Espacios urbanos y periurbanos | No |
| SEO | SEO/BirdLife | Orión | 2016 | 182 | Castro Urdiales | Cantabria | Cantabria | Conservación de especies de fauna | Bosques y espacios forestales | Sí |
| SEO | SEO/BirdLife | Liendo, Monte Candina y costa de San Julián | 2017 | 1150 | Liendo | Cantabria | Cantabria | Conservación de especies de fauna | Bosques y espacios forestales | No |
| FGN | Fundación Global Nature | ESP_LILLO_3 | 2015 | 1,78 | LILLO | TOLEDO | Castilla-La Mancha | Promoción de aprovechamientos sostenibles de los recursos | Cultivos | No |
| FGN | Fundación Global Nature | ESP_MADRIDEJOS_22 | 2015 | 2,54 | MADRIDEJOS | TOLEDO | Castilla-La Mancha | Promoción de aprovechamientos sostenibles de los recursos | Cultivos | Sí. Totalmente |
| FGN | Fundación Global Nature | ESP_MADRIDEJOS_28 | 2015 | 0,38 | MADRIDEJOS | TOLEDO | Castilla-La Mancha | Promoción de aprovechamientos sostenibles de los recursos | Cultivos | No |
| FGN | Fundación Global Nature | ESP_MADRIDEJOS_26 | 2015 | 2,25 | MADRIDEJOS | TOLEDO | Castilla-La Mancha | Promoción de aprovechamientos sostenibles de los recursos | Cultivos | No |
| FGN | Fundación Global Nature | ESP_MADRIDEJOS_14 | 2015 | 1,02 | MADRIDEJOS | TOLEDO | Castilla-La Mancha | Promoción de aprovechamientos sostenibles de los recursos | Cultivos | No |
| FGN | Fundación Global Nature | ESP_MADRIDEJOS_16 | 2015 | 1,41 | MADRIDEJOS | TOLEDO | Castilla-La Mancha | Promoción de aprovechamientos sostenibles de los recursos | Cultivos | No |
| FGN | Fundación Global Nature | ESP_MADRIDEJOS_19 | 2015 | 0,94 | MADRIDEJOS | TOLEDO | Castilla-La Mancha | Promoción de aprovechamientos sostenibles de los recursos | Cultivos | No |
| FGN | Fundación Global Nature | ESP_MADRIDEJOS_20 | 2015 | 0,67 | MADRIDEJOS | TOLEDO | Castilla-La Mancha | Promoción de aprovechamientos sostenibles de los recursos | Cultivos | No |
| FGN | Fundación Global Nature | ESP_MADRIDEJOS_21 | 2015 | 1,00 | MADRIDEJOS | TOLEDO | Castilla-La Mancha | Promoción de aprovechamientos sostenibles de los recursos | Cultivos | No |
| FGN | Fundación Global Nature | ESP_MADRIDEJOS_21_2 | 2015 | 0,57 | MADRIDEJOS | TOLEDO | Castilla-La Mancha | Promoción de aprovechamientos sostenibles de los recursos | Cultivos | No |
| FGN | Fundación Global Nature | ESP_MADRIDEJOS_25 | 2015 | 0,64 | MADRIDEJOS | TOLEDO | Castilla-La Mancha | Promoción de aprovechamientos sostenibles de los recursos | Cultivos | No |

| COD_ENT | ENTIDAD | NOMBRE DEL ACUERDO DE CUSTODIA | AÑO | SUPERFICIE ha | MUNICIPIO | PROVINCIA | CCAA | OBJETIVO PRINCIPAL | TIPO DE USO DOMINANTE | RED NATURA 2000 |
|---------|-------------------------|--------------------------------|------|---------------|------------|-----------|--------------------|-----------------------------------------------------------|-----------------------|-----------------|
| FGN | Fundación Global Nature | ESP_MADRIDEJOS_28 | 2015 | 0,82 | MADRIDEJOS | TOLEDO | Castilla-La Mancha | Promoción de aprovechamientos sostenibles de los recursos | Cultivos | Sí. Totalmente |
| FGN | Fundación Global Nature | ESP_MADRIDEJOS_29 | 2015 | 1 | MADRIDEJOS | TOLEDO | Castilla-La Mancha | Promoción de aprovechamientos sostenibles de los recursos | Cultivos | No |
| FGN | Fundación Global Nature | ESP_MADRIDEJOS_24 | 2015 | 1,03 | MADRIDEJOS | TOLEDO | Castilla-La Mancha | Promoción de aprovechamientos sostenibles de los recursos | Cultivos | No |
| FGN | Fundación Global Nature | ESP_MADRIDEJOS_15 | 2015 | 1,85 | MADRIDEJOS | TOLEDO | Castilla-La Mancha | Promoción de aprovechamientos sostenibles de los recursos | Cultivos | No |
| FGN | Fundación Global Nature | ESP_MADRIDEJOS_17 | 2015 | 2,46 | MADRIDEJOS | TOLEDO | Castilla-La Mancha | Promoción de aprovechamientos sostenibles de los recursos | Cultivos | No |
| FGN | Fundación Global Nature | ESP_VILLACANAS_19 | 2015 | 4,07 | VILLACAÑAS | TOLEDO | Castilla-La Mancha | Promoción de aprovechamientos sostenibles de los recursos | Cultivos | Sí. Totalmente |
| FGN | Fundación Global Nature | ESP_VILLACANAS_21 | 2015 | 1,87 | VILLACAÑAS | TOLEDO | Castilla-La Mancha | Promoción de aprovechamientos sostenibles de los recursos | Cultivos | No |
| FGN | Fundación Global Nature | ESP_VILLACANAS_31 | 2015 | 4 | VILLACAÑAS | TOLEDO | Castilla-La Mancha | Promoción de aprovechamientos sostenibles de los recursos | Cultivos | No |
| FGN | Fundación Global Nature | ESP_LILLO_1 | 2016 | 1,17 | LILLO | TOLEDO | Castilla-La Mancha | Promoción de aprovechamientos sostenibles de los recursos | Cultivos | Sí. Totalmente |
| FGN | Fundación Global Nature | ESP_LILLO_10 | 2016 | 0,81 | LILLO | TOLEDO | Castilla-La Mancha | Promoción de aprovechamientos sostenibles de los recursos | Cultivos | No |
| FGN | Fundación Global Nature | ESP_LILLO_11 | 2016 | 0,58 | LILLO | TOLEDO | Castilla-La Mancha | Promoción de aprovechamientos sostenibles de los recursos | Cultivos | No |
| FGN | Fundación Global Nature | ESP_LILLO_4 | 2016 | 2,70 | LILLO | TOLEDO | Castilla-La Mancha | Promoción de aprovechamientos sostenibles de los recursos | Cultivos | No |
| FGN | Fundación Global Nature | ESP_LILLO_5 | 2016 | 0,48 | LILLO | TOLEDO | Castilla-La Mancha | Promoción de aprovechamientos sostenibles de los recursos | Cultivos | Sí. Totalmente |
| FGN | Fundación Global Nature | ESP_LILLO_5_2 | 2016 | 0,49 | LILLO | TOLEDO | Castilla-La Mancha | Promoción de aprovechamientos sostenibles de los recursos | Cultivos | Sí. Totalmente |
| FGN | Fundación Global Nature | ESP_LILLO_6 | 2016 | 0,92 | LILLO | TOLEDO | Castilla-La Mancha | Promoción de aprovechamientos sostenibles de los recursos | Cultivos | No |
| FGN | Fundación Global Nature | ESP_LILLO_7 | 2016 | 2,22 | LILLO | TOLEDO | Castilla-La Mancha | Promoción de aprovechamientos sostenibles de los recursos | Cultivos | No |
| FGN | Fundación Global Nature | ESP_VILLACANAS_28 | 2016 | 1,46 | LILLO | TOLEDO | Castilla-La Mancha | Promoción de aprovechamientos sostenibles de los recursos | Cultivos | No |
| FGN | Fundación Global Nature | ESP_VILLACANAS_35 | 2016 | 1,28 | LILLO | TOLEDO | Castilla-La Mancha | Promoción de aprovechamientos sostenibles de los recursos | Cultivos | No |
| FGN | Fundación Global Nature | ESP_LILLO_12 | 2016 | 2,11 | LILLO | TOLEDO | Castilla-La Mancha | Promoción de aprovechamientos sostenibles de los recursos | Cultivos | No |
| FGN | Fundación Global Nature | ESP_LILLO_8 | 2016 | 0,95 | LILLO | TOLEDO | Castilla-La Mancha | Promoción de aprovechamientos sostenibles de los recursos | Cultivos | No |
| FGN | Fundación Global Nature | ESP_LILLO_9 | 2016 | 0,92 | LILLO | TOLEDO | Castilla-La Mancha | Promoción de aprovechamientos sostenibles de los recursos | Cultivos | No |
| FGN | Fundación Global Nature | ESP_VILLACANAS_38 | 2016 | 1,21 | LILLO | TOLEDO | Castilla-La Mancha | Promoción de aprovechamientos sostenibles de los recursos | Cultivos | No |
| FGN | Fundación Global Nature | ESP_VILLACANAS_43 | 2016 | 2,00 | LILLO | TOLEDO | Castilla-La Mancha | Promoción de aprovechamientos sostenibles de los recursos | Cultivos | No |

| COD_ENT | ENTIDAD | NOMBRE DEL ACUERDO DE CUSTODIA | AÑO | SUPERFICIE ha | MUNICIPIO | PROVINCIA | CCAA | OBJETIVO PRINCIPAL | TIPO DE USO DOMINANTE | RED NATURA 2000 |
|---------|-------------------------|---------------------------------|------|---------------|--------------------------|-------------|--------------------|-----------------------------------------------------------|-----------------------|------------------|
| FGN | Fundación Global Nature | ESP_MADRIDEJOS_3 | 2016 | 1,09 | MADRIDEJOS | TOLEDO | Castilla-La Mancha | Promoción de aprovechamientos sostenibles de los recursos | Cultivos | No |
| FGN | Fundación Global Nature | ESP_MADRIDEJOS_31 | 2016 | 1,22 | MADRIDEJOS | TOLEDO | Castilla-La Mancha | Promoción de aprovechamientos sostenibles de los recursos | Cultivos | No |
| FGN | Fundación Global Nature | ESP_MADRIDEJOS_32 | 2016 | 1,05 | MADRIDEJOS | TOLEDO | Castilla-La Mancha | Promoción de aprovechamientos sostenibles de los recursos | Cultivos | Sí. Parcialmente |
| FGN | Fundación Global Nature | ESP_VILLACANAS_42 | 2016 | 10,01 | TEMBLEQUE (Toledo) | TOLEDO | Castilla-La Mancha | Promoción de aprovechamientos sostenibles de los recursos | Cultivos | Sí. Totalmente |
| FGN | Fundación Global Nature | ESP_LILLO_2 | 2016 | 1,50 | VILLACAÑAS | TOLEDO | Castilla-La Mancha | Promoción de aprovechamientos sostenibles de los recursos | Cultivos | No |
| FGN | Fundación Global Nature | ESP_VILLACANAS_33 | 2016 | 1,36 | VILLACAÑAS | TOLEDO | Castilla-La Mancha | Promoción de aprovechamientos sostenibles de los recursos | Cultivos | Sí. Totalmente |
| FGN | Fundación Global Nature | ESP_VILLACANAS_34 | 2016 | 2,55 | VILLACAÑAS | TOLEDO | Castilla-La Mancha | Promoción de aprovechamientos sostenibles de los recursos | Cultivos | Sí. Totalmente |
| FGN | Fundación Global Nature | ESP_VILLACANAS_36 | 2016 | 2,02 | VILLACAÑAS | TOLEDO | Castilla-La Mancha | Promoción de aprovechamientos sostenibles de los recursos | Cultivos | No |
| FGN | Fundación Global Nature | ESP_VILLACANAS_37 | 2016 | 1,17 | VILLACAÑAS | TOLEDO | Castilla-La Mancha | Promoción de aprovechamientos sostenibles de los recursos | Cultivos | No |
| FGN | Fundación Global Nature | ESP_VILLACANAS_39 | 2016 | 2,48 | VILLACAÑAS | TOLEDO | Castilla-La Mancha | Promoción de aprovechamientos sostenibles de los recursos | Cultivos | No |
| FGN | Fundación Global Nature | ESP_VILLACANAS_40 | 2016 | 0,23 | VILLACAÑAS | TOLEDO | Castilla-La Mancha | Promoción de aprovechamientos sostenibles de los recursos | Cultivos | No |
| FGN | Fundación Global Nature | ESP_VILLACANAS_41 | 2016 | 2,80 | VILLACAÑAS | TOLEDO | Castilla-La Mancha | Promoción de aprovechamientos sostenibles de los recursos | Cultivos | Sí. Totalmente |
| FGN | Fundación Global Nature | ESP_VILLACANAS_44 | 2016 | 3,81 | VILLACAÑAS | TOLEDO | Castilla-La Mancha | Promoción de aprovechamientos sostenibles de los recursos | Cultivos | Sí. Totalmente |
| FGN | Fundación Global Nature | 17_010_Alcázar de San Juan | 2017 | 9,26 | ALCÁZAR DE SAN JUAN | CIUDAD REAL | Castilla-La Mancha | Conservación de especies de fauna | Pastizales | Sí. Totalmente |
| FGN | Fundación Global Nature | 17_029_Alcázar de San Juan | 2017 | 8,56 | ALCÁZAR DE SAN JUAN | CIUDAD REAL | Castilla-La Mancha | Conservación de especies de fauna | Cultivos | |
| FGN | Fundación Global Nature | 17_001_Almonacid del Marquesado | 2017 | 24,12 | ALMONACID DEL MARQUESADO | CUENCA | Castilla-La Mancha | Conservación de hábitats | Cultivos | Sí. Totalmente |
| FGN | Fundación Global Nature | 17_004_Almonacid del Marquesado | 2017 | 8,75 | ALMONACID DEL MARQUESADO | CUENCA | Castilla-La Mancha | Conservación de especies de fauna | Cultivos | Sí. Totalmente |
| FGN | Fundación Global Nature | 17_006_Almonacid del Marquesado | 2017 | 5,64 | ALMONACID DEL MARQUESADO | CUENCA | Castilla-La Mancha | Conservación de especies de fauna | Cultivos | Sí. Totalmente |
| FGN | Fundación Global Nature | 17_008_Almonacid del Marquesado | 2017 | 21,00 | ALMONACID DEL MARQUESADO | CUENCA | Castilla-La Mancha | Conservación de especies de fauna | Pastizales | Sí. Parcialmente |
| FGN | Fundación Global Nature | 17_015_Almonacid del Marquesado | 2017 | 10,24 | ALMONACID DEL MARQUESADO | CUENCA | Castilla-La Mancha | Conservación de especies de fauna | Cultivos | Sí. Parcialmente |
| FGN | Fundación Global Nature | 17_032_Campo de Criptana | 2017 | 3,28 | CAMPO DE CRIP-TANA | CIUDAD REAL | Castilla-La Mancha | Conservación de especies de fauna | Cultivos | |
| FGN | Fundación Global Nature | 17_026_Corral de Almaguer | 2017 | 28,71 | CORRAL DE ALMAGUER | TOLEDO | Castilla-La Mancha | Conservación de especies de fauna | Pastizales | |
| FGN | Fundación Global Nature | 17_022_El Romeral | 2017 | 4,24 | El Romeral (Toledo) | TOLEDO | Castilla-La Mancha | Conservación de especies de fauna | Cultivos | Sí. Parcialmente |

| COD_ENT | ENTIDAD | NOMBRE DEL ACUERDO DE CUSTODIA | AÑO | SUPERFICIE ha | MUNICIPIO | PROVINCIA | CCAA | OBJETIVO PRINCIPAL | TIPO DE USO DOMINANTE | RED NATURA 2000 |
|---------|-------------------------|--------------------------------|------|---------------|------------------------|-----------|--------------------|-----------------------------------------------------------|-----------------------|-----------------|
| FGN | Fundación Global Nature | 17_034_La Guardia | 2017 | 106,34 | LA GUARDIA (Toledo) | TOLEDO | Castilla-La Mancha | Conservación de especies de fauna | Pastizales | |
| FGN | Fundación Global Nature | ESP_VILLACANAS_54 | 2017 | 1,99 | LILLO | TOLEDO | Castilla-La Mancha | Promoción de aprovechamientos sostenibles de los recursos | Cultivos | No |
| FGN | Fundación Global Nature | 17_003_Lillo | 2017 | 1,07 | LILLO | TOLEDO | Castilla-La Mancha | Conservación de especies de fauna | Cultivos | Sí. Totalmente |
| FGN | Fundación Global Nature | 17_024_Lillo | 2017 | 6,13 | LILLO | TOLEDO | Castilla-La Mancha | Conservación de especies de fauna | Cultivos | Sí. Totalmente |
| FGN | Fundación Global Nature | 17_033_Lillo | 2017 | 8,00 | LILLO | TOLEDO | Castilla-La Mancha | Conservación de especies de fauna | Pastizales | |
| FGN | Fundación Global Nature | ESP_LILLO_13 | 2017 | 0,63 | LILLO | TOLEDO | Castilla-La Mancha | Promoción de aprovechamientos sostenibles de los recursos | Cultivos | Sí. Totalmente |
| FGN | Fundación Global Nature | ESP_LILLO_14 | 2017 | 0,73 | LILLO | TOLEDO | Castilla-La Mancha | Promoción de aprovechamientos sostenibles de los recursos | Cultivos | Sí. Totalmente |
| FGN | Fundación Global Nature | ESP_LILLO_14_2 | 2017 | 0,89 | LILLO | TOLEDO | Castilla-La Mancha | Promoción de aprovechamientos sostenibles de los recursos | Cultivos | Sí. Totalmente |
| FGN | Fundación Global Nature | ESP_LILLO_15 | 2017 | 1,56 | LILLO | TOLEDO | Castilla-La Mancha | Promoción de aprovechamientos sostenibles de los recursos | Cultivos | Sí. Totalmente |
| FGN | Fundación Global Nature | ESP_LILLO_16 | 2017 | 2,28 | LILLO | TOLEDO | Castilla-La Mancha | Promoción de aprovechamientos sostenibles de los recursos | Cultivos | Sí. Totalmente |
| FGN | Fundación Global Nature | ESP_LILLO_16_2 | 2017 | 2,35 | LILLO | TOLEDO | Castilla-La Mancha | Promoción de aprovechamientos sostenibles de los recursos | Cultivos | Sí. Totalmente |
| FGN | Fundación Global Nature | ESP_VILLACANAS_45 | 2017 | 0,51 | LILLO | TOLEDO | Castilla-La Mancha | Promoción de aprovechamientos sostenibles de los recursos | Cultivos | No |
| FGN | Fundación Global Nature | ESP_VILLACANAS_45_2 | 2017 | 0,72 | LILLO | TOLEDO | Castilla-La Mancha | Promoción de aprovechamientos sostenibles de los recursos | Cultivos | No |
| FGN | Fundación Global Nature | ESP_VILLACANAS_45_3 | 2017 | 2,84 | LILLO | TOLEDO | Castilla-La Mancha | Promoción de aprovechamientos sostenibles de los recursos | Cultivos | No |
| FGN | Fundación Global Nature | ESP_VILLACANAS_45_4 | 2017 | 2,92 | LILLO | TOLEDO | Castilla-La Mancha | Promoción de aprovechamientos sostenibles de los recursos | Cultivos | No |
| FGN | Fundación Global Nature | ESP_MADRIDEJOS_33 | 2017 | 1,35 | MADRIDEJOS | TOLEDO | Castilla-La Mancha | Promoción de aprovechamientos sostenibles de los recursos | Cultivos | No |
| FGN | Fundación Global Nature | 17_031_Quero | 2017 | 299,93 | QUERO (Toledo) | TOLEDO | Castilla-La Mancha | Conservación de especies de fauna | Pastizales | |
| FGN | Fundación Global Nature | 17_011_Santa Cruz de la Zarza | 2017 | 10,53 | SANTA CRUZ DE LA ZARZA | TOLEDO | Castilla-La Mancha | Conservación de especies de fauna | Pastizales | Sí. Totalmente |
| FGN | Fundación Global Nature | 17_017_Tembleque | 2017 | 66,42 | TEMBLEQUE (Toledo) | TOLEDO | Castilla-La Mancha | Conservación de especies de fauna | Pastizales | Sí. Totalmente |
| FGN | Fundación Global Nature | ESP_VILLACANAS_45_5 | 2017 | 2,48 | VILLACAÑAS | TOLEDO | Castilla-La Mancha | Promoción de aprovechamientos sostenibles de los recursos | Cultivos | No |
| FGN | Fundación Global Nature | ESP_VILLACANAS_46 | 2017 | 1,73 | VILLACAÑAS | TOLEDO | Castilla-La Mancha | Promoción de aprovechamientos sostenibles de los recursos | Cultivos | Sí. Totalmente |
| FGN | Fundación Global Nature | ESP_VILLACANAS_47 | 2017 | 3,43 | VILLACAÑAS | TOLEDO | Castilla-La Mancha | Promoción de aprovechamientos sostenibles de los recursos | Cultivos | Sí. Totalmente |
| FGN | Fundación Global Nature | ESP_VILLACANAS_48 | 2017 | 235,51 | VILLACAÑAS | TOLEDO | Castilla-La Mancha | Promoción de aprovechamientos sostenibles de los recursos | Cultivos | No |

| COD_ENT | ENTIDAD | NOMBRE DEL ACUERDO DE CUSTODIA | AÑO | SUPERFICIE ha | MUNICIPIO | PROVINCIA | CCAA | OBJETIVO PRINCIPAL | TIPO DE USO DOMINANTE | RED NATURA 2000 |
|---------|-------------------------|--------------------------------|------|---------------|------------|-----------|--------------------|-----------------------------------------------------------|-----------------------|------------------|
| FGN | Fundación Global Nature | ESP_VILLACANAS_49 | 2017 | 4,65 | VILLACAÑAS | TOLEDO | Castilla-La Mancha | Promoción de aprovechamientos sostenibles de los recursos | Cultivos | No |
| FGN | Fundación Global Nature | ESP_VILLACANAS_49_2 | 2017 | 3,32 | VILLACAÑAS | TOLEDO | Castilla-La Mancha | Promoción de aprovechamientos sostenibles de los recursos | Cultivos | Sí. Totalmente |
| FGN | Fundación Global Nature | ESP_VILLACANAS_50 | 2017 | 1,13 | VILLACAÑAS | TOLEDO | Castilla-La Mancha | Promoción de aprovechamientos sostenibles de los recursos | Cultivos | Sí. Totalmente |
| FGN | Fundación Global Nature | ESP_VILLACANAS_51 | 2017 | 1,51 | VILLACAÑAS | TOLEDO | Castilla-La Mancha | Promoción de aprovechamientos sostenibles de los recursos | Cultivos | No |
| FGN | Fundación Global Nature | ESP_VILLACANAS_51_2 | 2017 | 1,55 | VILLACAÑAS | TOLEDO | Castilla-La Mancha | Promoción de aprovechamientos sostenibles de los recursos | Cultivos | No |
| FGN | Fundación Global Nature | ESP_VILLACANAS_51_3 | 2017 | 1,03 | VILLACAÑAS | TOLEDO | Castilla-La Mancha | Promoción de aprovechamientos sostenibles de los recursos | Cultivos | No |
| FGN | Fundación Global Nature | ESP_VILLACANAS_52 | 2017 | 0,36 | VILLACAÑAS | TOLEDO | Castilla-La Mancha | Promoción de aprovechamientos sostenibles de los recursos | Cultivos | No |
| FGN | Fundación Global Nature | ESP_VILLACANAS_53 | 2017 | 1,59 | VILLACAÑAS | TOLEDO | Castilla-La Mancha | Promoción de aprovechamientos sostenibles de los recursos | Cultivos | No |
| FGN | Fundación Global Nature | ESP_VILLACANAS_53_2 | 2017 | 1,34 | VILLACAÑAS | TOLEDO | Castilla-La Mancha | Promoción de aprovechamientos sostenibles de los recursos | Cultivos | No |
| FGN | Fundación Global Nature | 17_002_Villacañas | 2017 | 2,89 | VILLACAÑAS | TOLEDO | Castilla-La Mancha | Conservación de especies de fauna | Pastizales | Sí. Totalmente |
| FGN | Fundación Global Nature | 17_005_Villacañas | 2017 | 35,55 | VILLACAÑAS | TOLEDO | Castilla-La Mancha | Conservación de especies de fauna | Cultivos | Sí. Totalmente |
| FGN | Fundación Global Nature | 17_009_Villacañas | 2017 | 41,26 | VILLACAÑAS | TOLEDO | Castilla-La Mancha | Conservación de especies de fauna | Pastizales | Sí. Totalmente |
| FGN | Fundación Global Nature | 17_012_Villacañas | 2017 | 2,27 | VILLACAÑAS | TOLEDO | Castilla-La Mancha | Conservación de especies de fauna | Pastizales | Sí. Totalmente |
| FGN | Fundación Global Nature | 17_013_Villacañas | 2017 | 12,23 | VILLACAÑAS | TOLEDO | Castilla-La Mancha | Conservación de especies de fauna | Pastizales | Sí. Totalmente |
| FGN | Fundación Global Nature | 17_014_Villacañas | 2017 | 14,61 | VILLACAÑAS | TOLEDO | Castilla-La Mancha | Conservación de especies de fauna | Cultivos | Sí. Totalmente |
| FGN | Fundación Global Nature | 17_016_Villacañas | 2017 | 12,95 | VILLACAÑAS | TOLEDO | Castilla-La Mancha | Conservación de especies de fauna | Cultivos | Sí. Totalmente |
| FGN | Fundación Global Nature | 17_019_Villacañas | 2017 | 1,95 | VILLACAÑAS | TOLEDO | Castilla-La Mancha | Conservación de especies de fauna | Cultivos | Sí. Parcialmente |
| FGN | Fundación Global Nature | 17_020_Villacañas | 2017 | 5,91 | VILLACAÑAS | TOLEDO | Castilla-La Mancha | Conservación de especies de fauna | Cultivos | Sí. Parcialmente |
| FGN | Fundación Global Nature | 17_021_Villacañas | 2017 | 1,12 | VILLACAÑAS | TOLEDO | Castilla-La Mancha | Conservación de especies de fauna | Cultivos | Sí. Totalmente |
| FGN | Fundación Global Nature | 17_023_Villacañas | 2017 | 10,22 | VILLACAÑAS | TOLEDO | Castilla-La Mancha | Conservación de especies de fauna | Pastizales | Sí. Totalmente |
| FGN | Fundación Global Nature | 17_025_Villacañas | 2017 | 25,78 | VILLACAÑAS | TOLEDO | Castilla-La Mancha | Conservación de especies de fauna | Pastizales | |
| FGN | Fundación Global Nature | 17_027_Villacañas | 2017 | 702,02 | VILLACAÑAS | TOLEDO | Castilla-La Mancha | Conservación de especies de fauna | Pastizales | |
| FGN | Fundación Global Nature | 17_028_Villacañas | 2017 | 27,19 | VILLACAÑAS | TOLEDO | Castilla-La Mancha | Conservación de especies de fauna | Cultivos | |

| COD_ENT | ENTIDAD | NOMBRE DEL ACUERDO DE CUSTODIA | AÑO | SUPERFICIE ha | MUNICIPIO | PROVINCIA | CCAA | OBJETIVO PRINCIPAL | TIPO DE USO DOMINANTE | RED NATURA 2000 |
|-----------|-------------------------------------------------------------------------------------------------|----------------------------------------------------------------------------------------------------------------------------------------------------------------------------------------------------------------------------------------|------------|---------------|----------------------|-----------|--------------------|-----------------------------------------------------------|-----------------------|-----------------|
| FGN | Fundación Global Nature | 17_035_Villacañas | 2017 | 665,00 | VILLACAÑAS | TOLEDO | Castilla-La Mancha | Conservación de especies de fauna | Pastizales | |
| FGN | Fundación Global Nature | 17_037_Villacañas | 2017 | 2,34 | VILLACAÑAS | TOLEDO | Castilla-La Mancha | Conservación de especies de fauna | Cultivos | |
| FGN | Fundación Global Nature | ESP_MADRIDEJOS_34 | 2017 | 1,85 | VILLACAÑAS | TOLEDO | Castilla-La Mancha | Promoción de aprovechamientos sostenibles de los recursos | Cultivos | No |
| FGN | Fundación Global Nature | 17_018_Villar de Cañas | 2017 | 34,22 | VILLAR DE CAÑAS | CUENCA | Castilla-La Mancha | Conservación de especies de fauna | Pastizales | Sí. Totalmente |
| FGN | Fundación Global Nature | 17_007_Villarejo de Fuentes | 2017 | 133,79 | VILLAREJO DE FUENTES | CUENCA | Castilla-La Mancha | Conservación de especies de fauna | Pastizales | Sí. Totalmente |
| ACUDE | Asociación para la Custodia del Territorio y el Desarrollo Sostenible | Finca Los Roquillos | 07-07-1905 | 10,00 | | Salamanca | Castilla y León | | | |
| ALRAMAS | Arriba las Ramas | EL BOSQUE DE EDILIO | 2017 | 1 | Villasecino | León | Castilla y León | Restauración y recuperación de hábitats | Pastizales | Parcialmente |
| ASFOSO | Asociación Forestal de Soria- Iniciativa Montes de Socios | Junta Gestora en la provincia de León | 2011 | 120,00 | León | León | Castilla y León | Conservación de la gestión tradicional del territorio | Forestal | |
| ASFOSO | Asociación Forestal de Soria- Iniciativa Montes de Socios | Junta Gestora en la provincia de Segovia | 2013 | 200,00 | Segovia | Segovia | Castilla y León | Conservación de la gestión tradicional del territorio | Forestal | |
| ASFOSO | Asociación Forestal de Soria- Iniciativa Montes de Socios | 39 Juntas Gestoras en la provincia de Soria | 2016 | 13240,00 | Soria | Soria | Castilla y León | Conservación de la gestión tradicional del territorio | Forestal | Sí. Totalmente |
| CAMBERA | Red Cambera | Convenio entre la Confederación Hidrográfica del Duero y la Asociación Red Cambera para la realización de actuaciones de custodia fluvial en el río Camesa en los términos municipales de Brañosera (Palencia) y Valdeolea (Cantabria) | 2013 | 18 | Brañosera | Palencia | Castilla y León | Restauración y recuperación de hábitats | Riberas y humedales | Sí |
| CHOMANDOS | CHOMANDOS. Más allá de la aventura | ACUERDO DE CESIÓN GRATUITA DE USO PARA TIEMPO DETERMINADO Y CUSTODIA DEL TERRITORIO CHOMANDOS. Más allá de la aventura – Vuelve a la Tierra | 2014 | 4 | Fresno de Cantespino | Segovia | Castilla y León | Conservación y mejora del paisaje | Forestal | NO |
| FAAI | Fundación de Amigos del Águila Imperial, Lince Ibérico y Espacios Naturales de Carácter Privado | JA-1 | 2013 | 1015,30 | Andújar | Salamanca | Castilla y León | Conservación de especies de fauna | | Sí |
| FAAI | Fundación de Amigos del Águila Imperial, Lince Ibérico y Espacios Naturales de Carácter Privado | JA-4 | 2013 | 6103,17 | Castellar (Jaén) | Ávila | Castilla y León | Conservación de especies de fauna | | Sí |
| FAAI | Fundación de Amigos del Águila Imperial, Lince Ibérico y Espacios Naturales de Carácter Privado | Seg-1 | 2013 | 801,69 | El Espinar | Segovia | Castilla y León | Conservación de especies de fauna | | Sí |
| FAAI | Fundación de Amigos del Águila Imperial, Lince Ibérico y Espacios Naturales de Carácter Privado | TO-6 | 2013 | 1517,08 | Hontanar (Toledo) | Segovia | Castilla y León | Conservación de especies de fauna | | Sí |
| FAAI | Fundación de Amigos del Águila Imperial, Lince Ibérico y Espacios Naturales de Carácter Privado | TO-1 | 2013 | 2591,86 | Los Yébenes | Segovia | Castilla y León | Conservación de especies de fauna | | Sí |
| FAAI | Fundación de Amigos del Águila Imperial, Lince Ibérico y Espacios Naturales de Carácter Privado | TO-2 | 2013 | 1330,91 | Los Yébenes | Ávila | Castilla y León | Conservación de especies de fauna | | Sí |
| FAAI | Fundación de Amigos del Águila Imperial, Lince Ibérico y Espacios Naturales de Carácter Privado | TO-3 | 2013 | 2131,04 | Los Yébenes | Ávila | Castilla y León | Conservación de especies de fauna | | Sí |
| FCBURGOS | Fundación Caja de Burgos | Custodia Monte Villasandino | 2013 | 85 | Villasandino | Burgos | Castilla y León | Restauración y recuperación de hábitats | Forestal | NO |
| FGN | Fundación Global Nature | Laguna de Boada | 1998 | 38,04 | Boada de Campos | Palencia | Castilla y León | Conservación de especies de fauna | Riberas y humedales | Sí |
| FGN | Fundación Global Nature | Laguna de Boada II | 1998 | 11,95 | Boada de Campos | Palencia | Castilla y León | Conservación de especies de fauna | Riberas y humedales | Sí |

| COD_ENT | ENTIDAD | NOMBRE DEL ACUERDO DE CUSTODIA | AÑO | SUPERFICIE ha | MUNICIPIO | PROVINCIA | CCAA | OBJETIVO PRINCIPAL | TIPO DE USO DOMINANTE | RED NATURA 2000 |
|---------|-------------------------------------------------------------|------------------------------------------------------------------------------------------------|------|---------------|--------------------------|------------|-----------------|--------------------------------------------------------------------|-------------------------------|-----------------|
| FGN | Fundación Global Nature | Laguna de Boada III | 1998 | 12,00 | Boada de Campos | Palencia | Castilla y León | Conservación de especies de fauna | Riberas y humedales | Sí |
| FGN | Fundación Global Nature | Laguna de Boada IV | 1998 | 2,00 | Boada de Campos | Palencia | Castilla y León | Conservación de especies de fauna | Riberas y humedales | Sí |
| FGN | Fundación Global Nature | Laguna de Boada V | 1998 | 1,00 | Boada de Campos | Palencia | Castilla y León | Conservación de especies de fauna | Riberas y humedales | Sí |
| FGN | Fundación Global Nature | Observatorio Boada de Campos | 1999 | 0,01 | Boada de Campos | Palencia | Castilla y León | Conservación de especies de fauna | Espacios agrarios | Sí |
| FGN | Fundación Global Nature | Laguna de La Nava II | 2005 | 1,38 | Fuentes de Nava | Palencia | Castilla y León | Conservación de especies de fauna | Riberas y humedales | Sí |
| FGN | Fundación Global Nature | Palomares de Pedraza | 2005 | 0,14 | Pedraza de Campos | Palencia | Castilla y León | | Patrimonio cultural | Sí |
| FGN | Fundación Global Nature | Laguna de Pedraza | 2006 | 96,87 | Pedraza de Campos | Palencia | Castilla y León | Conservación de especies de fauna | Riberas y humedales | Sí |
| FGN | Fundación Global Nature | Laguna de Boada VI | 2008 | 2,00 | Boada de Campos | Palencia | Castilla y León | Conservación de especies de fauna | Riberas y humedales | Sí |
| FGN | Fundación Global Nature | Laguna de La Nava | 2008 | 2,50 | Fuentes de Nava | Palencia | Castilla y León | Conservación de especies de fauna | Riberas y humedales | Sí |
| FGN | Fundación Global Nature | Nuestra Señora de Alconada | 2009 | 259,47 | Ampudia y Torremormojón | Palencia | Castilla y León | Conservación de especies de fauna | Espacios agrarios | Sí |
| FGN | Fundación Global Nature | El Morrito | 2009 | 7,28 | Arenas de San Pedro | Ávila | Castilla y León | Sin datos | | Sin Datos |
| FGN | Fundación Global Nature | Las Trovadas | 2009 | 2,35 | Arenas de San Pedro | Ávila | Castilla y León | Sin datos | | Sin Datos |
| FGN | Fundación Global Nature | San Miguelito | 2009 | 0,89 | Arenas de San Pedro | Ávila | Castilla y León | Sin datos | | Sin Datos |
| FGN | Fundación Global Nature | Humedal de La Sosa | 2013 | 5,54 | Cervera de Pisuerga | Palencia | Castilla y León | Conservación de especies de fauna | Riberas y humedales | Sin Datos |
| FIRE | Fundación Internacional para la Restauración de Ecosistemas | Canal de los Carneros | 2009 | 4,50 | Alhambra | Valladolid | Castilla y León | Promoción del aprovechamiento sostenible de los recursos naturales | Cultivos | No |
| FIRE | Fundación Internacional para la Restauración de Ecosistemas | Casa del Bizco | 2009 | 2,97 | Valdepeñas | Burgos | Castilla y León | Promoción del aprovechamiento sostenible de los recursos naturales | Cultivos | No |
| FNyH | Fundación Naturaleza y Hombre | Monte Busturejo | 2008 | 25,00 | Espinosa de los Monteros | Burgos | Castilla y León | Restauración y recuperación de hábitats | Bosques y espacios forestales | No |
| FNyH | Fundación Naturaleza y Hombre | PARAJE DEL BERNACHO | 2008 | 25,00 | ESPINOSA DE LOS MONTEROS | Burgos | Castilla y León | Restauración y recuperación de hábitats | Bosques y espacios forestales | Sí |
| FNyH | Fundación Naturaleza y Hombre | Campanarios de Azaba | 2009 | 506,00 | Espeja | Salamanca | Castilla y León | Conservación de especies de fauna | | Sí |
| FNyH | Fundación Naturaleza y Hombre | El Sestil | 2015 | 350,00 | Espeja | Salamanca | Castilla y León | Restauración y recuperación de hábitats | | Sí |
| FNyH | Fundación Naturaleza y Hombre | Convenio de Colaboración entre la Fundación Naturaleza Y Hombre y el Ayuntamiento de La Encina | 2015 | 250,24 | La Encina (Salamanca) | Salamanca | Castilla y León | Conservación de especies de fauna | Bosques y espacios forestales | No |
| FNyH | Fundación Naturaleza y Hombre | Encargo de Gestión del Ayuntamiento de Pastores a la Fundación Naturaleza Y Hombre | 2015 | 250,24 | La Encina (Salamanca) | Salamanca | Castilla y León | Conservación de especies de fauna | Bosques y espacios forestales | No |

| COD_ENT | ENTIDAD | NOMBRE DEL ACUERDO DE CUSTODIA | AÑO | SUPERFICIE ha | MUNICIPIO | PROVINCIA | CCAA | OBJETIVO PRINCIPAL | TIPO DE USO DOMINANTE | RED NATURA 2000 |
|----------|-------------------------------|------------------------------------------------------------------------------------|------|---------------|-----------------------|-----------|-----------------|--------------------------------------------------------------------|-------------------------------|-----------------|
| FNyH | Fundación Naturaleza y Hombre | Pinar de La encina | 2015 | 148,00 | La Encina (Salamanca) | Salamanca | Castilla y León | Restauración y recuperación de hábitats | Dehesa de encinar y robledal | Si |
| FNyH | Fundación Naturaleza y Hombre | Encargo de gestión del Ayuntamiento de Pastores a la Fundación Naturaleza y Hombre | 2015 | 321,30 | Pastores (Salamanca) | Salamanca | Castilla y León | Conservación de especies de fauna | Pastizales | No |
| FNyH | Fundación Naturaleza y Hombre | El Rual | 2016 | 214,70 | Espeja | Salamanca | Castilla y León | Restauración y recuperación de hábitats | Dehesa | Si |
| FNyH | Fundación Naturaleza y Hombre | Majada de la Tia Melchora | 2017 | 1,19 | Agallas (Salamanca) | Salamanca | Castilla y León | Restauración y recuperación de hábitats | Dehesa | Si |
| FNyH | Fundación Naturaleza y Hombre | Coto de caza El Rual | 2017 | 888,85 | Espeja | Salamanca | Castilla y León | Gestión cinegética, recuperación de especies cinegéticas | Dehesa | Si |
| FNyH | Fundación Naturaleza y Hombre | Herguijuela de C. Rgo | 2017 | 8,17 | Espeja | Salamanca | Castilla y León | Restauración y recuperación de hábitats | Dehesa | Si |
| FNyH | Fundación Naturaleza y Hombre | La Cumbre | 2017 | 3,49 | Espeja | Salamanca | Castilla y León | Restauración y recuperación de hábitats | Dehesa | Si |
| FONDONAT | Asociación Fondo Natural | Quintanar, la Fuentecilla, Valle, Fuente Mentirosa, Las Machorras y Zarzalón. | 2008 | 43 | Atapuerca (Burgos) | Burgos | Castilla y León | Promoción del aprovechamiento sostenible de los recursos naturales | | No |
| FOP | Fundación Oso Pardo | Montecillo y Quemado | 2012 | 362,00 | Cervera de Pisuerga | Palencia | Castilla y León | Conservación de especies de fauna | Bosques y espacios forestales | Sí |
| FOP | Fundación Oso Pardo | Montecillo | 2012 | 201,86 | Los Barrios de Luna | León | Castilla y León | Conservación de especies de fauna | | No |
| FOP | Fundación Oso Pardo | Chau del Fuego y la Mata | 2013 | 1400,00 | Villablino | León | Castilla y León | Conservación de especies de fauna | Bosques y espacios forestales | Sí |
| FOP | Fundación Oso Pardo | Monte de Lumajo | 2013 | 1234,00 | Villablino | León | Castilla y León | Conservación de especies de fauna | Bosques y espacios forestales | Sí |
| FOP | Fundación Oso Pardo | Onceo y sus agregados | 2013 | 160,00 | Villablino | León | Castilla y León | Conservación de especies de fauna | Bosques y espacios forestales | Sí |
| FOP | Fundación Oso Pardo | Tablado y agregados | 2013 | 100,00 | Villablino | León | Castilla y León | Conservación de especies de fauna | Bosques y espacios forestales | Sí |
| FOP | Fundación Oso Pardo | La Loma y Ballabar | 2014 | 332,69 | Cervera de Pisuerga | Palencia | Castilla y León | Conservación de especies de fauna | Bosques y espacios forestales | Sí |
| FOP | Fundación Oso Pardo | Fonfría y Bustillos | 2014 | 1227,81 | La Pola de Gordón | León | Castilla y León | Conservación de especies de fauna | Bosques y espacios forestales | Sí |
| FOP | Fundación Oso Pardo | Cerulleda y agregados | 2014 | 1310,92 | Los Barrios de Luna | León | Castilla y León | Conservación de especies de fauna | Bosques y espacios forestales | Sí |
| FOP | Fundación Oso Pardo | Las Caldas y Loredo | 2014 | 614,57 | Los Barrios de Luna | León | Castilla y León | Conservación de especies de fauna | Bosques y espacios forestales | Sí |
| FOP | Fundación Oso Pardo | Abellanedo, Fontanales, Puerto Civil | 2014 | 1355,31 | Sena de Luna | León | Castilla y León | Conservación de la gestión tradicional del territorio | Bosques y espacios forestales | Sí |
| FOP | Fundación Oso Pardo | Requeral y sus agregados | 2014 | 646,47 | Sena de Luna | León | Castilla y León | Conservación de especies de fauna | Bosques y espacios forestales | Sí |
| FOP | Fundación Oso Pardo | San Lorenzo y Los Sierros | 2014 | 624,78 | Sena de Luna | León | Castilla y León | Conservación de especies de fauna | Bosques y espacios forestales | Sí |
| FOP | Fundación Oso Pardo | MUP 634 y Finca Privada de la junta vecinal | 2015 | 467,23 | Cármenes | León | Castilla y León | Conservación de especies de fauna | | Sí |
| FOP | Fundación Oso Pardo | MUP 640 | 2015 | 452,98 | Cármenes | León | Castilla y León | Conservación de especies de fauna | | Sí |

| COD_ENT | ENTIDAD | NOMBRE DEL ACUERDO DE CUSTODIA | AÑO | SUPERFICIE ha | MUNICIPIO | PROVINCIA | CCAA | OBJETIVO PRINCIPAL | TIPO DE USO DOMINANTE | RED NATURA 2000 |
|---------|---------------------|--------------------------------|------|---------------|------------------------|-----------|-----------------|--------------------------------------------------------------------|-------------------------------|------------------|
| FOP | Fundación Oso Pardo | Palacios | 2015 | 1271,78 | Cervera de Pisuerga | Palencia | Castilla y León | Conservación de especies de fauna | | Sí. Totalmente |
| FOP | Fundación Oso Pardo | MUP 692 | 2015 | 302,10 | La Pola de Gordón | León | Castilla y León | Conservación de especies de fauna | | Sí |
| FOP | Fundación Oso Pardo | MUP 125 | 2015 | 563,91 | Los Barrios de Luna | León | Castilla y León | Conservación de especies de fauna | | Sí |
| FOP | Fundación Oso Pardo | MUP 168 | 2015 | 453,64 | Sena de Luna | León | Castilla y León | Conservación de especies de fauna | | Sí |
| FOP | Fundación Oso Pardo | MUP 746 | 2015 | 1677,76 | Valdelugueros | León | Castilla y León | Conservación de especies de fauna | | Sí |
| FOP | Fundación Oso Pardo | Pozo y Peñanevares | 2015 | 1135,51 | Valdelugueros | León | Castilla y León | Conservación de especies de fauna | Bosques y espacios forestales | Sí |
| FOP | Fundación Oso Pardo | Solana y La Carba | 2015 | 501,18 | Valdelugueros | León | Castilla y León | Conservación de especies de fauna | Bosques y espacios forestales | Sí |
| FOP | Fundación Oso Pardo | Canavijel | 2016 | 1464,73 | Cervera de Pisuerga | Palencia | Castilla y León | Conservación de especies de fauna | | Sí. Parcialmente |
| FOP | Fundación Oso Pardo | MUPs 124 y 126 | 2016 | 912,45 | Los Barrios de Luna | León | Castilla y León | Conservación de especies de fauna | | Sí |
| FOP | Fundación Oso Pardo | 17 fincas | 2015 | 23,92 | Cármenes | León | Castilla y León | Conservación de especies de fauna | | Sí |
| FTORMES | Fundación Tormes-EB | Finca Las Riberas | 2001 | 30 | Almenara de Tormes | Salamanca | Castilla y León | Restauración y recuperación de hábitats | | Sí |
| FTORMES | Fundación Tormes-EB | Vado Grande | 2009 | 15 | Juzbado | Salamanca | Castilla y León | Promoción del aprovechamiento sostenible de los recursos naturales | | Sí |
| FTORMES | Fundación Tormes-EB | Tierra de la Pesquera | 2011 | 10 | Alba de Tormes | Salamanca | Castilla y León | Restauración y recuperación de hábitats | | Sin Datos |
| FTORMES | Fundación Tormes-EB | Finca las Rebofas | 2011 | 5 | Almenara de Tormes | Salamanca | Castilla y León | Restauración y recuperación de hábitats | | Sin Datos |
| FTORMES | Fundación Tormes-EB | Las Rameras y los Cantos | 2011 | 59 | Huerta (Salamanca) | Salamanca | Castilla y León | Restauración y recuperación de hábitats | | Sin Datos |
| FTORMES | Fundación Tormes-EB | Finca el Barrero | 2011 | 66 | La Mata de Ledesma | Salamanca | Castilla y León | Restauración y recuperación de hábitats | | Sin Datos |
| FTORMES | Fundación Tormes-EB | Finca Ribera de Arriba | 2011 | 17 | Torresmenudas | Salamanca | Castilla y León | Restauración y recuperación de hábitats | | Sin Datos |
| FTORMES | Fundación Tormes-EB | Finca el Saceo | 2013 | 255 | Palacios del Arzobispo | Salamanca | Castilla y León | Restauración y recuperación de hábitats | | Sin Datos |
| FTORMES | Fundación Tormes-EB | Finca Maito | 2017 | 36 | La Cistérniga | Salamanca | Castilla y León | Promoción de aprovechamientos sostenibles de los recursos | Riberas y humedales | No |
| FUNDOX | Fundación Oxígeno | Arroyo del Lloral | 2004 | 112,00 | Valle DE MENA | Burgos | Castilla y León | Conservación de especies de fauna | | Sí |
| FUNDOX | Fundación Oxígeno | Viñedos Kirios de Adrada | 2012 | | Adrada de Haza | Burgos | Castilla y León | Conservación de la gestión tradicional del territorio | | No |
| FUNDOX | Fundación Oxígeno | Viñedos Martin Berdugo | 2012 | | Aranda de Duero | Burgos | Castilla y León | Conservación de especies de fauna | | No |
| FUNDOX | Fundación Oxígeno | Viñedos Primordium | 2012 | | Aranda de Duero | Burgos | Castilla y León | Conservación de la gestión tradicional del territorio | | No |

| COD_ENT | ENTIDAD | NOMBRE DEL ACUERDO DE CUSTODIA | AÑO | SUPERFICIE ha | MUNICIPIO | PROVINCIA | CCAA | OBJETIVO PRINCIPAL | TIPO DE USO DOMINANTE | RED NATURA 2000 |
|-------------|-----------------------------------------------------------------------|------------------------------------------------------------|------|---------------|-------------------------------------|-------------|--------------------|--------------------------------------------------------------------|-------------------------------|-----------------|
| FUNDOX | Fundación Oxígeno | Zona estepario "Los Llanillos y el corralon" | 2012 | | Caleruega | Burgos | Castilla y León | Conservación de hábitats | | No |
| FUNDOX | Fundación Oxígeno | Complejo pastoril de las tenadas y encinar de Las Loberas | 2012 | | Caleruega (Burgos) | Burgos | Castilla y León | Promoción del aprovechamiento sostenible de los recursos naturales | | No |
| FUNDOX | Fundación Oxígeno | Zona esteparia "Paramo de Corcos" y Alondra Ricoti | 2012 | | La Sequera de Haza | Burgos | Castilla y León | Conservación de especies de fauna | | No |
| FUNDOX | Fundación Oxígeno | Zona esteparia "Altos de Casanova" y Alondra de Ricoti | 2012 | | Peñaranda de Duero | Burgos | Castilla y León | Conservación de especies de fauna | | No |
| FUNDOX | Fundación Oxígeno | Mirto de Turbera | 2012 | | Rabanera del Pinar | Burgos | Castilla y León | Conservación de especies de fauna | | No |
| FUNDOX | Fundación Oxígeno | Lagunas de Valcabadillo | 2012 | | Tubilla del Lago | Burgos | Castilla y León | Conservación de hábitats | | No |
| SEO | SEO/BirdLife | El Oso | 2000 | 188 | El Oso | Ávila | Castilla y León | Conservación de especies de fauna | Riberas y humedales | No |
| SEO | SEO/BirdLife | Palacios de Compludo | 2014 | 969 | Ponferrada | León | Castilla y León | Conservación de especies de fauna | Bosques y espacios forestales | No |
| SEO | SEO/BirdLife | Santa María la Real de Nieva | 2015 | 19800 | Santa María la Real de Nieva | Segovia | Castilla y León | Conservación de especies de fauna | Riberas y humedales | Sí |
| SEO | SEO/BirdLife | Valdavidio | 2017 | 2492 | Truchas | León | Castilla y León | Restauración y recuperación de hábitats | Bosques y espacios forestales | No |
| TYTOALBA | Asociación de Estudios Ornitológicos de El Bierzo "TYTO ALBA" | Reserva Ornitológica de Palacios de Compludo | 1999 | 960 | Ponferrada | León | Castilla y León | Conservación de especies de fauna | Sin datos | No |
| WWF/España | WWF España | Refugio de Rapaces de Montejo de la Vega | 2011 | 2100,00 | Montejo de la Vega de la Serrezuela | Segovia | Castilla y León | Recuperación de elementos del patrimonio natural y cultural | Espacios agrarios | Sí |
| WWF/España | WWF España | Custodia fluvial en las Hoces de Riaza | 2014 | 6539,68 | Riaza | Segovia | Castilla y León | Restauración y recuperación de hábitats | Riberas y humedales | Sí |
| AAtalaya | Asociación de Custodia del Territorio Atalaya | Finca Mayuguiza | 2012 | 103 | Parrillas (Toledo) | Toledo | Castilla-La Mancha | Restauración y recuperación de hábitats | Forestal | Sí |
| ACA | Asociación de Ciencias Ambientales | Finca Alcolea | 2015 | 1 | Alcolea de Tajo | Toledo | Castilla-La Mancha | Mejora de la sostenibilidad y biodiversidad de sistemas agrarios | Cultivos | No |
| ACUDE | Asociación para la Custodia del Territorio y el Desarrollo Sostenible | La Longuera | 2011 | 0,30 | Yeste | Albacete | Castilla-La Mancha | Conservación de la gestión tradicional del territorio | Espacios agrarios | NO |
| ACUDE | Asociación para la Custodia del Territorio y el Desarrollo Sostenible | El Majalico | 2011 | 0,15 | Yeste | Albacete | Castilla-La Mancha | Conservación de la gestión tradicional del territorio | Espacios agrarios | NO |
| ACUDE | Asociación para la Custodia del Territorio y el Desarrollo Sostenible | La Cotiliana | 2011 | 0,04 | Yeste | Albacete | Castilla-La Mancha | Conservación de la gestión tradicional del territorio | Espacios agrarios | NO |
| ACUDE | Asociación para la Custodia del Territorio y el Desarrollo Sostenible | La Tejera de Pascual | 2014 | 1,00 | Socovos | | Castilla-La Mancha | | | Sin Datos |
| AMBIENTEA | AMBIENTEA | Acuerdo de Custodia del Territorio en la Finca "Milaneras" | 2015 | 1 | San Clemente (Cuenca) | | Castilla-La Mancha | Mejora de la sostenibilidad y biodiversidad de sistemas agrarios | Sin datos | Sí |
| Ecoherencia | Ecoherencia | Finca "Las cuevas" | 2013 | 1,14 | Castellar de Santiago | Ciudad Real | Castilla-La Mancha | Restauración y recuperación de hábitats | Espacios agrarios | NO |
| Ecoherencia | Ecoherencia | Fincas en Castellar de Santiago | 2017 | 3,27 | Castellar de Santiago | Ciudad Real | Castilla-La Mancha | Restauración y recuperación de hábitats | Espacios agrarios | No |

| COD_ENT | ENTIDAD | NOMBRE DEL ACUERDO DE CUSTODIA | AÑO | SUPERFICIE ha | MUNICIPIO | PROVINCIA | CCAA | OBJETIVO PRINCIPAL | TIPO DE USO DOMINANTE | RED NATURA 2000 |
|-------------|-------------------------------------------------------------------------------------------------|---------------------------------|------|---------------|----------------------------|-------------|--------------------|--------------------------------------------------------------------|-----------------------|-----------------|
| Ecoherencia | Ecoherencia | Fincas en Castellar de Santiago | 2017 | 3,22 | Castellar de Santiago | Ciudad Real | Castilla-La Mancha | Restauración y recuperación de hábitats | Espacios agrarios | No |
| Ecoherencia | Ecoherencia | Fincas en Castellar de Santiago | 2017 | 12,37 | Castellar de Santiago | Ciudad Real | Castilla-La Mancha | Restauración y recuperación de hábitats | Espacios agrarios | No |
| Ecoherencia | Ecoherencia | Fincas en Castellar de Santiago | 2017 | 0,74 | Castellar de Santiago | Ciudad Real | Castilla-La Mancha | Restauración y recuperación de hábitats | Espacios agrarios | No |
| Ecoherencia | Ecoherencia | Fincas en Castellar de Santiago | 2017 | 1,53 | Castellar de Santiago | Ciudad Real | Castilla-La Mancha | Restauración y recuperación de hábitats | Espacios agrarios | No |
| Ecoherencia | Ecoherencia | Fincas en Castellar de Santiago | 2017 | 0,87 | Castellar de Santiago | Ciudad Real | Castilla-La Mancha | Restauración y recuperación de hábitats | Espacios agrarios | No |
| Ecoherencia | Ecoherencia | Fincas en Castellar de Santiago | 2017 | 5,61 | Castellar de Santiago | Ciudad Real | Castilla-La Mancha | Restauración y recuperación de hábitats | Espacios agrarios | No |
| Ecoherencia | Ecoherencia | Fincas en Castellar de Santiago | 2017 | 2,02 | Castellar de Santiago | Ciudad Real | Castilla-La Mancha | Restauración y recuperación de hábitats | Espacios agrarios | No |
| Ecoherencia | Ecoherencia | Fincas en Castellar de Santiago | 2017 | 3,03 | Castellar de Santiago | Ciudad Real | Castilla-La Mancha | Restauración y recuperación de hábitats | Espacios agrarios | No |
| Ecoherencia | Ecoherencia | Fincas en Castellar de Santiago | 2017 | 0,85 | Castellar de Santiago | Ciudad Real | Castilla-La Mancha | Restauración y recuperación de hábitats | Espacios agrarios | No |
| Ecoherencia | Ecoherencia | Fincas en Castellar de Santiago | 2017 | 2,09 | Castellar de Santiago | Ciudad Real | Castilla-La Mancha | Restauración y recuperación de hábitats | Espacios agrarios | No |
| Ecoherencia | Ecoherencia | Fincas en Castellar de Santiago | 2017 | 1,07 | Castellar de Santiago | Ciudad Real | Castilla-La Mancha | Restauración y recuperación de hábitats | Espacios agrarios | No |
| FAAI | Fundación de Amigos del Águila Imperial, Lince Ibérico y Espacios Naturales de Carácter Privado | SEV-2 | 2013 | 3164,00 | Alanís (Sevilla) | Toledo | Castilla-La Mancha | Conservación de especies de fauna | | Sí |
| FAAI | Fundación de Amigos del Águila Imperial, Lince Ibérico y Espacios Naturales de Carácter Privado | JA-2 | 2013 | 3916,57 | Andújar | Toledo | Castilla-La Mancha | Conservación de especies de fauna | | Sí |
| FAAI | Fundación de Amigos del Águila Imperial, Lince Ibérico y Espacios Naturales de Carácter Privado | SA-1 | 2013 | 1558,90 | Castillejo de Martín Viejo | Cuenca | Castilla-La Mancha | Conservación de especies de fauna | | NO |
| FAAI | Fundación de Amigos del Águila Imperial, Lince Ibérico y Espacios Naturales de Carácter Privado | HU-1 | 2013 | 1965,00 | Gibraleón | Ciudad Real | Castilla-La Mancha | Conservación de especies de fauna | | NO |
| FAAI | Fundación de Amigos del Águila Imperial, Lince Ibérico y Espacios Naturales de Carácter Privado | MAD-1 | 2013 | 570,96 | Navalagamella | Toledo | Castilla-La Mancha | Conservación de especies de fauna | | NO |
| FAAI | Fundación de Amigos del Águila Imperial, Lince Ibérico y Espacios Naturales de Carácter Privado | MAD-2 | 2013 | 623,52 | Navalagamella | Toledo | Castilla-La Mancha | Conservación de especies de fauna | | Sí |
| FAAI | Fundación de Amigos del Águila Imperial, Lince Ibérico y Espacios Naturales de Carácter Privado | AV-3 | 2013 | 721,34 | Santa Cruz de Pinares | Albacete | Castilla-La Mancha | Conservación de especies de fauna | | Sí |
| FAAI | Fundación de Amigos del Águila Imperial, Lince Ibérico y Espacios Naturales de Carácter Privado | CR-1 | 2013 | 1852,91 | Torre de Juan Abad | Toledo | Castilla-La Mancha | Conservación de especies de fauna | | Sí |
| FAAI | Fundación de Amigos del Águila Imperial, Lince Ibérico y Espacios Naturales de Carácter Privado | CC-2 | 2013 | 5100,00 | Valencia de Alcántara | Toledo | Castilla-La Mancha | Conservación de especies de fauna | | Sí |
| FGN | Fundación Global Nature | Laguna Larga | 2013 | 2,50 | Villacañas | Toledo | Castilla-La Mancha | Sin datos | | Sin Datos |
| FGN | Fundación Global Nature | Laguna Larga II | 2013 | 32,00 | Villacañas | Toledo | Castilla-La Mancha | Sin datos | | Sin Datos |
| FIRE | Fundación Internacional para la Restauración de Ecosistemas | | 2009 | 2,95 | Maqueda | Ciudad Real | Castilla-La Mancha | Promoción del aprovechamiento sostenible de los recursos naturales | Cultivos | No |

| COD_ENT | ENTIDAD | NOMBRE DEL ACUERDO DE CUSTODIA | AÑO | SUPERFICIE ha | MUNICIPIO | PROVINCIA | CCAA | OBJETIVO PRINCIPAL | TIPO DE USO DOMINANTE | RED NATURA 2000 |
|------------|-------------------------------------------------------------|-------------------------------------------------------------------------------------------------------------------------|------|---------------|-------------------------------|-------------|--------------------|--------------------------------------------------------------------|-------------------------------|------------------|
| FIRE | Fundación Internacional para la Restauración de Ecosistemas | Los Pedriegos | 2009 | 2,78 | Novés | Ciudad Real | Castilla-La Mancha | Promoción del aprovechamiento sostenible de los recursos naturales | Cultivos | No |
| FIRE | Fundación Internacional para la Restauración de Ecosistemas | Vista Alegre | 2009 | 4,66 | San Carlos del Valle | Toledo | Castilla-La Mancha | Restauración y recuperación de hábitats | Cultivos | No |
| FIRE | Fundación Internacional para la Restauración de Ecosistemas | El Peral | 2009 | 1,93 | Valdepeñas | Toledo | Castilla-La Mancha | Promoción del aprovechamiento sostenible de los recursos naturales | Cultivos | No |
| FIRE | Fundación Internacional para la Restauración de Ecosistemas | Los Billares | 2011 | 13,41 | Novés | Ciudad Real | Castilla-La Mancha | Promoción del aprovechamiento sostenible de los recursos naturales | Cultivos | Sí. Totalmente |
| FIRE | Fundación Internacional para la Restauración de Ecosistemas | Virgen de Lourdes | 2012 | 11,75 | Valdepeñas | Ciudad Real | Castilla-La Mancha | Conservación de la gestión tradicional del territorio | Riberas y humedales | No |
| FIRE | Fundación Internacional para la Restauración de Ecosistemas | Las Quebradillas | 2012 | 0,24 | Zuheros | Ciudad Real | Castilla-La Mancha | Conservación de la gestión tradicional del territorio | | Sí. Parcialmente |
| FIRE | Fundación Internacional para la Restauración de Ecosistemas | Martín Berdugo | 2014 | 37,80 | Aranda de Duero | Toledo | Castilla-La Mancha | Restauración y recuperación de hábitats | Cultivos | No |
| FIRE | Fundación Internacional para la Restauración de Ecosistemas | QUBÉL | 2014 | 0,27 | Campo Real (Madrid) | Toledo | Castilla-La Mancha | Restauración y recuperación de hábitats | Cultivos | No |
| FIRE | Fundación Internacional para la Restauración de Ecosistemas | HaciendasBio | 2014 | 34,71 | Pueblonuevo del Guadiana | Ciudad Real | Castilla-La Mancha | Restauración y recuperación de hábitats | Cultivos | No |
| FIRE | Fundación Internacional para la Restauración de Ecosistemas | Abadía Retuerta | 2014 | 73,24 | Sardón de Duero | Ciudad Real | Castilla-La Mancha | Restauración y recuperación de hábitats | Cultivos | Sí. Parcialmente |
| HELICONIA | Heliconia s. coop. mad | El piojo | 2015 | 1 | Lominchar | Toledo | Castilla-La Mancha | Mejora de la sostenibilidad y biodiversidad de sistemas agrarios | Pastizales | No |
| HELICONIA | Heliconia s. coop. mad | El Quintillo | 2015 | 14 | Villaseca de la Sagra | Toledo | Castilla-La Mancha | Mejora de la sostenibilidad y biodiversidad de sistemas agrarios | Pastizales | No |
| HELICONIA | Heliconia s. coop. mad | Las lagunas | 2015 | 2 | Villaseca de la Sagra | Toledo | Castilla-La Mancha | Restauración y recuperación de hábitats | Riberas y humedales | Sí |
| MICORRIZA | Asociación Nacional Micorriza | LA HUERTA RIGÜELA | 2014 | 0 | VALHERMOSO | Guadalajara | Castilla-La Mancha | Otro | Cultivos | No |
| MICORRIZA | Asociación Nacional Micorriza | LA SARGA DEL MASEGAR | 2015 | 1 | PINILLA DE MOLINA | Guadalajara | Castilla-La Mancha | Conservación y/o restauración de elementos singulares | Cultivos | No |
| MICORRIZA | Asociación Nacional Micorriza | ACUERDO DE CUSTODIA DEL BOSQUE DE VALDENAZAR | 2017 | 25 | CIUDAD VALDELUZ (Guadalajara) | Guadalajara | Castilla-La Mancha | Conservación de hábitats | Forestal | No |
| SEO | SEO/BirdLife | Charcones de Miguel Esteban | 2000 | 5 | Miguel Esteban | Toledo | Castilla-La Mancha | Restauración y recuperación de hábitats | Riberas y humedales | No |
| TAGUS | Fundación TAGUS | Convenio para la Custodia del Territorio Fundación Tagus- Fernando Blázquez Bejarano Finca Mayuguiza Parrillas (Toledo) | 2014 | 125 | Parrillas (Toledo) | Toledo | Castilla-La Mancha | Conservación de hábitats | Patrimonio cultural | Sí |
| WWF/España | WWF España | Mejora forestal de predios agrícolas en la Tablas de Daimiel | 2011 | 205,00 | 13039 (Daimiel) | Guadalajara | Castilla-La Mancha | Restauración y recuperación de hábitats | Bosques y espacios forestales | Sí |
| WWF/España | WWF España | Recuperación de encinares y carrascales en La Mancha | 2011 | 8,50 | Tembleque (Toledo) | Toledo | Castilla-La Mancha | Conservación de especies de flora | Bosques y espacios forestales | Sí |
| AAPBM | Associació d'amics del Projecte Boscos de Muntanya | Bosc Gran i Solana de Sant Joan CUP 154 | 2007 | 1010,25 | Llavorsí | | Cataluña | Otro | Forestal | Sí |

| COD_ENT | ENTIDAD | NOMBRE DEL ACUERDO DE CUSTODIA | AÑO | SUPERFICIE ha | MUNICIPIO | PROVINCIA | CCAA | OBJETIVO PRINCIPAL | TIPO DE USO DOMINANTE | RED NATURA 2000 |
|--------------------|---------------------------------------------------------------|-------------------------------------------------------|------|---------------|---------------------------|-----------|----------|----------------------------------------------|-------------------------|-----------------|
| AAPBM | Associació d'amics del Projecte Boscos de Muntanya | La Mata, Pleta del Basco CUP 171 | 2008 | 736,26 | Llavorsí | | Cataluña | Otro | Forestal | No |
| AAPBM | Associació d'amics del Projecte Boscos de Muntanya | Can Sibac | 2014 | 27 | | | Cataluña | Otro | Forestal | No |
| AAPBM | Associació d'amics del Projecte Boscos de Muntanya | Bosc de Tres Comuns CUP 186 | 2014 | 688,05 | Soriguera | | Cataluña | Otro | Forestal | Sí |
| AAPBM | Associació d'amics del Projecte Boscos de Muntanya | Canal de Gallinera CUP 140 | 2016 | 388,29 | Esterrí de Cardós | | Cataluña | Otro | Forestal | Sí |
| ACER | ACER Associació per a la Conservació de l'Entorn i la Recerca | Acord de Custodia del Turo de Montcada | 2014 | 55,76 | Montcada i Reixac | | Cataluña | Conservación de hábitats | Forestal | Sí |
| ADENC | Associació per la Defensa i l'Estudi de la Natura | Riu Ripoll | 2009 | 4 | Sabadell | | Cataluña | Conservación de hábitats | Fluvial / Zonas húmedas | No |
| AEC | Acció Escolta de Catalunya | Campament juvenil El Flamisell | 2009 | 3,03 | la Torre de Cabdella | | Cataluña | Otro | Forestal | No |
| AH | Associació Hàbitats | La Fabrica Vella- Hotel Moli de la Torre | 2009 | 0,33 | les Franqueses del Vallès | | Cataluña | Conservación y mejora del paisaje | Fluvial / Zonas húmedas | Parcialmente |
| AH | Associació Hàbitats | La Central del Fai | 2012 | 2,58 | Bigues i Riells | | Cataluña | Conservación de hábitats | Fluvial / Zonas húmedas | Sí |
| AH | Associació Hàbitats | El Sauc | 2013 | 21,12 | Bigues i Riells | | Cataluña | Otro | Fluvial / Zonas húmedas | Parcialmente |
| AH | Associació Hàbitats | Adopció a Bigues i Riells | 2013 | 118,08 | Tagamanent | | Cataluña | Conservación de hábitats | Fluvial / Zonas húmedas | Parcialmente |
| AH | Associació Hàbitats | Adopció a Centelles | 2014 | 58,65 | Aiguafreda | | Cataluña | Otro | Fluvial / Zonas húmedas | No |
| AH | Associació Hàbitats | Adopció a Les Franqueses | 2014 | 105,4 | l'Ametlla del Vallès | | Cataluña | Conservación de hábitats | Fluvial / Zonas húmedas | Parcialmente |
| AH | Associació Hàbitats | Adopció a Aiguafreda | 2015 | 38,23 | Aiguafreda | | Cataluña | Conservación de hábitats | Fluvial / Zonas húmedas | Parcialmente |
| AJM Abrera | Ayuntamiento d'Abrera | Tram Torrent Gran d'Abrera | | 3 | Abrera | | Cataluña | Conservación de hábitats | Forestal | No |
| AJM Abrera | Ayuntamiento d'Abrera | ZEPA-LIC-EIN Montserrat-Roques Blanques-riu Llobregat | | 139,43 | Abrera | | Cataluña | Conservación de hábitats | Forestal | No |
| AJM Ametlla Vallès | Ayuntamiento de l'Ametlla del Vallès | Torrent de can Plantada | 2006 | 0,54 | Ametlla Vallès | | Cataluña | Otro | Fluvial / Zonas húmedas | No |
| AJM Ametlla Vallès | Ayuntamiento de l'Ametlla del Vallès | Torrent de can Draper | 2006 | 3,4 | l'Ametlla del Vallès | | Cataluña | Otro | Fluvial / Zonas húmedas | No |
| AJM Ametlla Vallès | Ayuntamiento de l'Ametlla del Vallès | Torrent Verder | 2006 | 4,23 | l'Ametlla del Vallès | | Cataluña | Otro | Fluvial / Zonas húmedas | No |
| AJM Cassà | Ayuntamiento de Cassà de la Selva | Acord pel prat de dall d'Esclet | 2003 | 3,5 | | | Cataluña | Conservación de hábitats | Cultivos | No |
| AJM Cassà | Ayuntamiento de Cassà de la Selva | Reserves de flora i fauna del veïnat d'Esclet | 2011 | 3 | | | Cataluña | Conservación de hábitats | Cultivos | No |
| AJM Castellar | Ayuntamiento de Castellar de Vallès | Plana del Castell | 1993 | 23 | Castellar del Vallès | | Cataluña | Conservación y mejora de la calidad del agua | Forestal | No |
| AJM Castellar | Ayuntamiento de Castellar de Vallès | Ermita de Sant Pere d'Ullastre | 2004 | 0,01 | Castellar del Vallès | | Cataluña | Conservación de hábitats | Patrimonio cultural | No |

| COD_ENT | ENTIDAD | NOMBRE DEL ACUERDO DE CUSTODIA | AÑO | SUPERFICIE ha | MUNICIPIO | PROVINCIA | CCAA | OBJETIVO PRINCIPAL | TIPO DE USO DOMINANTE | RED NATURA 2000 |
|-----------------|---------------------------------------|---------------------------------------------------------------------------------------------|------|---------------|-----------------------|-----------|----------|--------------------------------------------------------------------|-------------------------|-----------------|
| AJM Castellar | Ayuntamiento de Castellar de Vallès | Zona d'horta municipal del Brunet | 2006 | 0,34 | Castellar del Vallès | | Cataluña | Promoción del aprovechamiento sostenible de los recursos naturales | Cultivos | No |
| AJM Castellar | Ayuntamiento de Castellar de Vallès | Zona d'horta municipal del Pati de Cal Botafoc | 2007 | 0,55 | Castellar del Vallès | | Cataluña | Promoción del aprovechamiento sostenible de los recursos naturales | Cultivos | No |
| AJM Castellar | Ayuntamiento de Castellar de Vallès | Zona d'horta municipal del Boa | 2010 | 1,5 | Castellar del Vallès | | Cataluña | Promoción del aprovechamiento sostenible de los recursos naturales | Cultivos | No |
| AJM Castellar | Ayuntamiento de Castellar de Vallès | Bosc de l'Esquerra | 2013 | 8,36 | Castellar del Vallès | | Cataluña | Conservación de hábitats | Forestal | Sí |
| AJM Cerdanyola | Ayuntamiento de Cerdanyola del Valles | Acord de custodia del Bosc Gran de Can Cata | 2006 | 84,92 | Cerdanyola del Vallès | | Cataluña | Conservación de hábitats | Forestal | Sí |
| AJM Cerdanyola | Ayuntamiento de Cerdanyola del Valles | Sector Antiga terrera | 2011 | 0,27 | Cerdanyola del Valles | | Cataluña | Conservación de la gestión tradicional del territorio | Cultivos | Sí |
| AJM Girona | Ayuntamiento de Girona | Hortes de Santa Eugenia (II) | 2008 | 0,5 | Girona | | Cataluña | Conservación de la gestión tradicional del territorio | Cultivos | No |
| AJM Girona | Ayuntamiento de Girona | Can Sirvent | 2011 | 6,76 | | | Cataluña | Conservación de la gestión tradicional del territorio | Cultivos | Sí |
| AJM Girona | Ayuntamiento de Girona | Hortes de Santa Eugenia (IV) | 2013 | 0,43 | Girona | | Cataluña | Conservación de la gestión tradicional del territorio | Cultivos | No |
| AJM Girona | Ayuntamiento de Girona | Hortes de Santa Eugenia (V) | 2013 | 0,55 | Girona | | Cataluña | Conservación de la gestión tradicional del territorio | Cultivos | No |
| AJM Molins | Ayuntamiento de Molins de Rei | Aiguamolls de Molins de Rei | 2000 | 4 | Molins de Rei | | Cataluña | Conservación de especies de fauna | Fluvial / Zonas húmedas | No |
| AJM Sabadell | Ayuntamiento de Sabadell | Riu Ripoll | 2000 | 96,83 | Castellar del Vallès | | Cataluña | Conservación de hábitats | Fluvial / Zonas húmedas | No |
| AJM Sabadell | Ayuntamiento de Sabadell | Parc Agrari | 2005 | 597,39 | Castellar del Vallès | | Cataluña | Conservación de la gestión tradicional del territorio | Cultivos | No |
| AJM Sant Cugat | Ayuntamiento Sant Cugat del Vallès | Conveni collaboracio Ajuntament Sant Cugat i Provincia Tarraconense de la Compania de Jesus | 2009 | 4,8 | Sant Cugat del Vallès | | Cataluña | Conservación de la gestión tradicional del territorio | Cultivos | Sí |
| AJM Sant Celoni | Ayuntamiento de Sant Celoni | Roca del Drac de Sant Celoni | 2013 | 1 | Sant Celoni | | Cataluña | Conservación de hábitats | Patrimonio cultural | No |
| AJM Sils | Ayuntamiento de Sils | parcella 148 poligon 9, Estany de Sils | 2010 | 1,27 | Sils | | Cataluña | Conservación de la gestión tradicional del territorio | Fluvial / Zonas húmedas | Sí |
| AJM Talarn | Ayuntamiento de Talarn | Roques1 | 2013 | 0,17 | Talarn | | Cataluña | Conservación y mejora del paisaje | Forestal | No |
| AJM Talarn | Ayuntamiento de Talarn | Farratge | 2013 | 0,51 | Talarn | | Cataluña | Conservación y mejora del paisaje | Forestal | No |
| AJM Talarn | Ayuntamiento de Talarn | Roques2 | 2013 | 1,2 | Talarn | | Cataluña | Conservación y mejora del paisaje | Forestal | No |
| AJM Talarn | Ayuntamiento de Talarn | Vedat | 2013 | 3,45 | Talarn | | Cataluña | Conservación y mejora del paisaje | Forestal | No |
| AJM Talarn | Ayuntamiento de Talarn | Seixos | 2013 | 4,8 | Talarn | | Cataluña | Conservación y mejora del paisaje | Forestal | No |
| AJM Torelló | Ayuntamiento de Torelló | La Bardissa | 2007 | 2,2 | Torelló | | Cataluña | Conservación de hábitats | Área urbana | No |

| COD_ENT | ENTIDAD | NOMBRE DEL ACUERDO DE CUSTODIA | AÑO | SUPERFICIE ha | MUNICIPIO | PROVINCIA | CCAA | OBJETIVO PRINCIPAL | TIPO DE USO DOMINANTE | RED NATURA 2000 |
|----------------|----------------------------------------------------------------|---------------------------------|------|---------------|---------------------|-----------|----------|--------------------------------------------------------------------|-------------------------|-----------------|
| AJM Trep | Ayuntamiento de Trep | Area de Miralles | 2005 | 0,15 | Trep | | Cataluña | Promoción del aprovechamiento sostenible de los recursos naturales | Forestal | Sí |
| AJM Trep | Ayuntamiento de Trep | Pastura | 2005 | 0,8 | Trep | | Cataluña | Conservación de hábitats | Cultivos | Sí |
| AJM Trep | Ayuntamiento de Trep | Basses de cranc | 2006 | 0,81 | Trep | | Cataluña | Conservación de hábitats | Forestal | No |
| AJM Trep | Ayuntamiento de Trep | Miralles | 2007 | 2,25 | Trep | | Cataluña | Conservación de especies de fauna | Forestal | No |
| AJM Trep | Ayuntamiento de Trep | Canyet | 2008 | 0,85 | Trep | | Cataluña | Conservación de especies de fauna | Forestal | Sí |
| AJM Trep | Ayuntamiento de Trep | APR | 2011 | 0,93 | Trep | | Cataluña | Conservación de la gestión tradicional del territorio | Forestal | No |
| AJM Trep | Ayuntamiento de Trep | FGF | 2011 | 2 | Trep | | Cataluña | Conservación de la gestión tradicional del territorio | Forestal | Sí |
| AJM Trep | Ayuntamiento de Trep | MFR | 2011 | 8,05 | Trep | | Cataluña | Conservación de la gestión tradicional del territorio | Forestal | No |
| AJM Trep | Ayuntamiento de Trep | Vinyes Torres | 2015 | 185,18 | Trep | | Cataluña | Conservación de hábitats | Forestal | Parcialmente |
| AJM Vic | Ayuntamiento de Vic | Acord Meder Genis | 2009 | 0,57 | Vic | | Cataluña | Conservación de hábitats | Fluvial / Zonas húmedas | No |
| AJM Vic | Ayuntamiento de Vic | Acord Meder Fontcuberta | 2009 | | Vic | | Cataluña | Conservación de hábitats | Fluvial / Zonas húmedas | No |
| AJM Vic | Ayuntamiento de Vic | Acord Gurri Sadurni | 2011 | 0,12 | Vic | | Cataluña | Conservación de hábitats | Fluvial / Zonas húmedas | No |
| AJM Vic | Ayuntamiento de Vic | Acord Gurri Castany | 2011 | 0,19 | Vic | | Cataluña | Conservación de hábitats | Fluvial / Zonas húmedas | No |
| AJM Vic | Ayuntamiento de Vic | Acord riu Gurri Bayas | 2011 | 0,19 | Vic | | Cataluña | Conservación de hábitats | Fluvial / Zonas húmedas | No |
| AJM Vic | Ayuntamiento de Vic | Acord Gurri Pare | 2011 | 0,38 | Vic | | Cataluña | Conservación de hábitats | Fluvial / Zonas húmedas | No |
| AJM Vic | Ayuntamiento de Vic | Acord Gurri Sadurni 2 | 2014 | 0,07 | Vic | | Cataluña | Conservación de hábitats | Fluvial / Zonas húmedas | No |
| AJM Viladecans | Ayuntamiento de Viladecans | Finca Mas Rates | 2010 | 1,04 | Viladecans | | Cataluña | Otro | Forestal | No |
| AJM Viladecans | Ayuntamiento de Viladecans | Finca Serra Miramar- Can Preses | 2010 | 2,56 | Viladecans | | Cataluña | Otro | Forestal | No |
| AJM Viladecans | Ayuntamiento de Viladecans | Can Preses del Voltar | 2011 | 4,08 | Viladecans | | Cataluña | Otro | Forestal | No |
| AJM Viladecans | Ayuntamiento de Viladecans | Can Preses del Voltar | 2011 | 15,43 | Viladecans | | Cataluña | Otro | Forestal | No |
| AJM Viladecans | Ayuntamiento de Viladecans | Sant Ramon- Can Menut | 2014 | 4,21 | Viladecans | | Cataluña | Otro | Forestal | No |
| APNAE | Associació Amics del Parc Natural dels Aiguamolls de l'Empordà | Reserva de Mig de dos Rius | 1999 | 10,08 | Sant Pere Pescador | | Cataluña | Sin datos | Sin datos | Sí |
| APNAE | Associació Amics del Parc Natural dels Aiguamolls de l'Empordà | Reserva de la Rubina | 2004 | 2,05 | Castelló d'Empúries | | Cataluña | Sin datos | Sin datos | Sí |

| COD_ENT | ENTIDAD | NOMBRE DEL ACUERDO DE CUSTODIA | AÑO | SUPERFICIE ha | MUNICIPIO | PROVINCIA | CCAA | OBJETIVO PRINCIPAL | TIPO DE USO DOMINANTE | RED NATURA 2000 |
|---------|-----------------------------------------------------------------------------------------|---------------------------------------------------------------|------|---------------|---------------------|-----------|----------|-----------------------------------|--------------------------|-----------------|
| APNAE | Associació Amics del Parc Natural dels Aiguamolls de l'Empordà | Closa de Mornau | 2006 | 1,05 | Peralada | | Cataluña | Sin datos | Sin datos | Sí |
| AURORA | AURORA, Centre Especial de Treball | Acord de Custodia Finques Platja Llarga de Tarragona | 2012 | 0,44 | Tarragona | | Cataluña | Conservación de hábitats | Zonas marinas y costeras | No |
| AURORA | AURORA, Centre Especial de Treball | Conveni Collaboracio Mas Grimau | 2012 | 88 | Tarragona | | Cataluña | Conservación y mejora del paisaje | Forestal | Sí |
| AURORA | AURORA, Centre Especial de Treball | Acord de Custodia Morrots de la Savinosa | 2014 | 4,64 | Tarragona | | Cataluña | Conservación de hábitats | Zonas marinas y costeras | No |
| AURORA | AURORA, Centre Especial de Treball | Acord per a la Custodia del curs baix del riu Francoli | 2014 | 36 | Tarragona | | Cataluña | Conservación de hábitats | Fluvial / Zonas húmedas | No |
| AURORA | AURORA, Centre Especial de Treball | Acord de custodia del Riu Francoli al seu pas pels pallaresos | 2016 | 5,67 | Constantí | | Cataluña | Conservación de hábitats | Fluvial / Zonas húmedas | No |
| AURORA | AURORA, Centre Especial de Treball | acord de col.laboracio Clot del Medol | 2016 | 12,7 | | | Cataluña | Conservación de hábitats | Forestal | No |
| AURORA | AURORA, Centre Especial de Treball | Acord de custodia del Riu Francoli al seu pas per Morell | 2016 | 17,7 | el Rourell | | Cataluña | Conservación de hábitats | Fluvial / Zonas húmedas | No |
| AURORA | AURORA, Centre Especial de Treball | Acord de custodia del Riu Francoli al seu pas per Constantí | 2016 | 27,8 | Tarragona | | Cataluña | Conservación de hábitats | Fluvial / Zonas húmedas | No |
| AURORA | AURORA, Centre Especial de Treball | Acord de custòdia finques família Castan Calaf | 2017 | 9,48 | Tarragona | | Cataluña | Conservación de hábitats | Forestal | No |
| AURORA | AURORA, Centre Especial de Treball | Riu Francoli- Pobra Mafumet | 2017 | 18,57 | la Pobra de Mafumet | | Cataluña | Conservación de hábitats | Fluvial / Zonas húmedas | Sin datos |
| CAG | Consorci per a la protecció i la gestió de l'espai d'interès natural de l'Alta Garrotxa | Mas Espinau | 2009 | 200 | | | Cataluña | Conservación de especies de flora | Forestal | Sí |
| CAG | Consorci per a la protecció i la gestió de l'espai d'interès natural de l'Alta Garrotxa | La Creu de Principi | 2009 | 500 | | | Cataluña | Conservación de hábitats | Cultivos | Sí |
| CAG | Consorci per a la protecció i la gestió de l'espai d'interès natural de l'Alta Garrotxa | Finca de Ca l'Anton de Pera (Alta Garrotxa) | 2010 | 18 | | | Cataluña | Conservación de hábitats | Cultivos | Sí |
| CAG | Consorci per a la protecció i la gestió de l'espai d'interès natural de l'Alta Garrotxa | Finca de Bestreca (Alta Garrotxa) | 2010 | 200 | | | Cataluña | Conservación de hábitats | Cultivos | Sí |
| CAG | Consorci per a la protecció i la gestió de l'espai d'interès natural de l'Alta Garrotxa | Finca de La Quera (Alta Garrotxa) | 2010 | 218 | | | Cataluña | Conservación de hábitats | Cultivos | Sí |
| CAG | Consorci per a la protecció i la gestió de l'espai d'interès natural de l'Alta Garrotxa | Finca de l'Orri 1 (Alta Garrotxa) | 2010 | 270 | | | Cataluña | Conservación de especies de flora | Forestal | Sí |
| CAG | Consorci per a la protecció i la gestió de l'espai d'interès natural de l'Alta Garrotxa | Finca de l'Orri 2 (Alta Garrotxa) | 2010 | 278 | | | Cataluña | Conservación de hábitats | Cultivos | Sí |
| CAG | Consorci per a la protecció i la gestió de l'espai d'interès natural de l'Alta Garrotxa | Finca de Meia (Alta Garrotxa) | 2011 | 150 | | | Cataluña | Conservación de hábitats | Cultivos | Sí |
| CAG | Consorci per a la protecció i la gestió de l'espai d'interès natural de l'Alta Garrotxa | Finca de Llongarriu (Alta Garrotxa) | 2011 | 180 | | | Cataluña | Conservación de hábitats | Cultivos | Sí |
| CAG | Consorci per a la protecció i la gestió de l'espai d'interès natural de l'Alta Garrotxa | Finca de Les Planelles(Alta Garrotxa) | 2011 | 200 | | | Cataluña | Conservación de hábitats | Cultivos | Sí |
| CAG | Consorci per a la protecció i la gestió de l'espai d'interès natural de l'Alta Garrotxa | Finca del Bec (Alta Garrotxa) | 2011 | 275 | | | Cataluña | Conservación de hábitats | Cultivos | Sí |
| CAG | Consorci per a la protecció i la gestió de l'espai d'interès natural de l'Alta Garrotxa | Mas Costeja | 2012 | 33,38 | Montagut i Oix | | Cataluña | Conservación de hábitats | Cultivos | Sí |

| COD_ENT | ENTIDAD | NOMBRE DEL ACUERDO DE CUSTODIA | AÑO | SUPERFICIE ha | MUNICIPIO | PROVINCIA | CCAA | OBJETIVO PRINCIPAL | TIPO DE USO DOMINANTE | RED NATURA 2000 |
|---------|-----------------------------------------------------------------------------------------|----------------------------------|------|---------------|----------------------|-----------|----------|--------------------------|-----------------------|-----------------|
| CAG | Consorci per a la protecció i la gestió de l'espai d'interès natural de l'Alta Garrotxa | Finca del Castell | 2012 | 34,35 | Montagut i Oix | | Cataluña | Conservación de hábitats | Cultivos | Sí |
| CAG | Consorci per a la protecció i la gestió de l'espai d'interès natural de l'Alta Garrotxa | Ormoier | 2012 | 122,39 | Montagut i Oix | | Cataluña | Conservación de hábitats | Cultivos | Sí |
| CAG | Consorci per a la protecció i la gestió de l'espai d'interès natural de l'Alta Garrotxa | Bac Dalt | 2013 | 19,46 | | | Cataluña | Conservación de hábitats | Cultivos | Sí |
| CAG | Consorci per a la protecció i la gestió de l'espai d'interès natural de l'Alta Garrotxa | Diurnal | 2013 | 52,47 | Sant Pau de Segúries | | Cataluña | Conservación de hábitats | Cultivos | Sí |
| CAG | Consorci per a la protecció i la gestió de l'espai d'interès natural de l'Alta Garrotxa | La sala | 2013 | 378,22 | Montagut i Oix | | Cataluña | Conservación de hábitats | Cultivos | Sí |
| CAG | Consorci per a la protecció i la gestió de l'espai d'interès natural de l'Alta Garrotxa | Can Pitiu | 2014 | 0,6 | Montagut i Oix | | Cataluña | Conservación de hábitats | Cultivos | Sí |
| CAG | Consorci per a la protecció i la gestió de l'espai d'interès natural de l'Alta Garrotxa | La Closa, Alta Garrotxa | 2014 | 1,18 | Montagut i Oix | | Cataluña | Conservación de hábitats | Forestal | No |
| CAG | Consorci per a la protecció i la gestió de l'espai d'interès natural de l'Alta Garrotxa | La Closa | 2014 | 1,18 | Montagut i Oix | | Cataluña | Conservación de hábitats | Forestal | No |
| CAG | Consorci per a la protecció i la gestió de l'espai d'interès natural de l'Alta Garrotxa | Can Quei de Baix | 2014 | 2,83 | Montagut i Oix | | Cataluña | Conservación de hábitats | Forestal | Sí |
| CAG | Consorci per a la protecció i la gestió de l'espai d'interès natural de l'Alta Garrotxa | Llongarriu | 2014 | 3 | la Vall de Bianya | | Cataluña | Conservación de hábitats | Forestal | Sí |
| CAG | Consorci per a la protecció i la gestió de l'espai d'interès natural de l'Alta Garrotxa | Misclos | 2014 | 6,6 | Montagut i Oix | | Cataluña | Conservación de hábitats | Forestal | Sí |
| CAG | Consorci per a la protecció i la gestió de l'espai d'interès natural de l'Alta Garrotxa | El Castell d'Oix | 2014 | 42,5 | Montagut i Oix | | Cataluña | Conservación de hábitats | Forestal | No |
| CAG | Consorci per a la protecció i la gestió de l'espai d'interès natural de l'Alta Garrotxa | Ormoier | 2014 | 621 | Montagut i Oix | | Cataluña | Conservación de hábitats | Forestal | Sí |
| CAG | Consorci per a la protecció i la gestió de l'espai d'interès natural de l'Alta Garrotxa | Coldecarrera | 2014 | | Montagut i Oix | | Cataluña | Conservación de hábitats | Forestal | Sí |
| CAG | Consorci per a la protecció i la gestió de l'espai d'interès natural de l'Alta Garrotxa | Veinat de Carrera 2 | 2014 | | Montagut i Oix | | Cataluña | Conservación de hábitats | Forestal | Sí |
| CAG | Consorci per a la protecció i la gestió de l'espai d'interès natural de l'Alta Garrotxa | Veinat de Carrera 3 | 2014 | | Montagut i Oix | | Cataluña | Conservación de hábitats | Forestal | Sí |
| CAG | Consorci per a la protecció i la gestió de l'espai d'interès natural de l'Alta Garrotxa | Veinat de Carrera 4 | 2014 | | Montagut i Oix | | Cataluña | Conservación de hábitats | Forestal | Sí |
| CAG | Consorci per a la protecció i la gestió de l'espai d'interès natural de l'Alta Garrotxa | Veinat de Carrera 4 (C. Roca) | 2014 | | Montagut i Oix | | Cataluña | Conservación de hábitats | Forestal | Sí |
| CAG | Consorci per a la protecció i la gestió de l'espai d'interès natural de l'Alta Garrotxa | Veinat de Carrera 5 (J. Pujolar) | 2014 | | Montagut i Oix | | Cataluña | Conservación de hábitats | Forestal | Sí |
| CAG | Consorci per a la protecció i la gestió de l'espai d'interès natural de l'Alta Garrotxa | Veinat de Carrera 6 | 2014 | | Montagut i Oix | | Cataluña | Conservación de hábitats | Forestal | Sí |
| CAG | Consorci per a la protecció i la gestió de l'espai d'interès natural de l'Alta Garrotxa | Veinat de Carrera 7 | 2014 | | Montagut i Oix | | Cataluña | Conservación de hábitats | Forestal | Sí |
| CAG | Consorci per a la protecció i la gestió de l'espai d'interès natural de l'Alta Garrotxa | Veinat de Carrera 8 | 2014 | | Montagut i Oix | | Cataluña | Conservación de hábitats | Forestal | Sí |
| CAG | Consorci per a la protecció i la gestió de l'espai d'interès natural de l'Alta Garrotxa | Veinat de Carrera 9 | 2014 | | Montagut i Oix | | Cataluña | Conservación de hábitats | Forestal | Sí |

| COD_ENT | ENTIDAD | NOMBRE DEL ACUERDO DE CUSTODIA | AÑO | SUPERFICIE ha | MUNICIPIO | PROVINCIA | CCAA | OBJETIVO PRINCIPAL | TIPO DE USO DOMINANTE | RED NATURA 2000 |
|---------|-----------------------------------------------------------------------------------------|---------------------------------------------------------|------|---------------|----------------------------|-----------|----------|-------------------------------------------------------|-------------------------|-----------------|
| CAG | Consorci per a la protecció i la gestió de l'espai d'interès natural de l'Alta Garrotxa | L'Orri | 2015 | 4,9 | Albanyà | | Cataluña | Conservación de hábitats | Forestal | Sí |
| CAG | Consorci per a la protecció i la gestió de l'espai d'interès natural de l'Alta Garrotxa | Veinat de Carrera 1 | 2015 | | Montagut i Oix | | Cataluña | Conservación de hábitats | Forestal | Sí |
| CAG | Consorci per a la protecció i la gestió de l'espai d'interès natural de l'Alta Garrotxa | Veinat de Carrera 10 (C.Sola) | 2015 | | la Vall de Bianya | | Cataluña | Conservación de hábitats | Forestal | Sí |
| CEAAT | CEA Alt Ter | Moli Petit | 2005 | 0,32 | Sant Joan de les Abadesses | | Cataluña | Conservación de hábitats | Fluvial / Zonas húmedas | No |
| CEAAT | CEA Alt Ter | Turo de Tres Creus | 2011 | 48,57 | Sant Joan de les Abadesses | | Cataluña | Conservación de hábitats | Cultivos | Parcialmente |
| CEB | Consorci de l'Estany | Part de la finca de Casa Nostra | 2006 | 5,8 | Banyoles | | Cataluña | Conservación de hábitats | Fluvial / Zonas húmedas | Sí |
| CEB | Consorci de l'Estany | Finca de Can Morgat | 2006 | 17,44 | Porqueres | | Cataluña | Conservación de hábitats | Fluvial / Zonas húmedas | Sí |
| CEB | Consorci de l'Estany | Puig Clara | 2007 | 6 | Porqueres | | Cataluña | Conservación de hábitats | Forestal | Sí |
| CEB | Consorci de l'Estany | Finca T | 2013 | 1,63 | Banyoles | | Cataluña | Conservación de hábitats | Fluvial / Zonas húmedas | Sí |
| CEB | Consorci de l'Estany | Finca JO | 2013 | 2,47 | Banyoles | | Cataluña | Conservación de hábitats | Fluvial / Zonas húmedas | Sí |
| CEB | Consorci de l'Estany | Hort del Castell | 2013 | 6,33 | Porqueres | | Cataluña | Conservación de hábitats | Fluvial / Zonas húmedas | Sí |
| CEIVS | CONSORCI DE L'ESTANY D'IVARS I VILA-SANA | Gestió i la cessió d'ús de la finca de L'Estany d'Ivars | 2005 | 30,9 | Vila-sana | | Cataluña | Conservación de hábitats | Fluvial / Zonas húmedas | Sí |
| CEN | Associació per a la Conservació dels Ecosistemes Naturals | Mas de Gomis | 2011 | 40,3 | | | Cataluña | Conservación de hábitats | Forestal | Sí |
| CEN | Associació per a la Conservació dels Ecosistemes Naturals | Mas d'en Joan Nas | 2012 | 28 | l'Albiol | | Cataluña | Conservación de la gestión tradicional del territorio | Cultivos | No |
| CEN | Associació per a la Conservació dels Ecosistemes Naturals | Riera de la Selva a la Selva del Camp | 2012 | 55,03 | Almóster | | Cataluña | Conservación de hábitats | Fluvial / Zonas húmedas | Parcialmente |
| CEN | Associació per a la Conservació dels Ecosistemes Naturals | Rius Glorieta i Brugent a Mont-ral | 2013 | 38,06 | Mont-ral | | Cataluña | Conservación de hábitats | Fluvial / Zonas húmedas | Sí |
| CEN | Associació per a la Conservació dels Ecosistemes Naturals | Rius Glorieta i Francolí a Alcover | 2013 | 86,77 | Mont-ral | | Cataluña | Conservación de hábitats | Fluvial / Zonas húmedas | No |
| CEN | Associació per a la Conservació dels Ecosistemes Naturals | Riu Francolí a Tarragona | 2014 | 3,7 | Tarragona | | Cataluña | Conservación de hábitats | Fluvial / Zonas húmedas | No |
| CEN | Associació per a la Conservació dels Ecosistemes Naturals | Rius i barrancs de Montblanc | 2014 | 19 | | | Cataluña | Conservación de hábitats | Fluvial / Zonas húmedas | No |
| CEN | Associació per a la Conservació dels Ecosistemes Naturals | Centraleta del Glorieta | 2014 | 30,8 | Mont-ral | | Cataluña | Conservación de hábitats | Patrimonio cultural | Sí |
| CEN | Associació per a la Conservació dels Ecosistemes Naturals | Rius Brugent i Francolí a la Riba | 2014 | 31,15 | Montblanc | | Cataluña | Conservación de hábitats | Fluvial / Zonas húmedas | No |
| CEN | Associació per a la Conservació dels Ecosistemes Naturals | Riu Francolí a l'Espluga de Francolí | 2015 | 29,13 | Vimbodí i Poblet | | Cataluña | Conservación de hábitats | Fluvial / Zonas húmedas | No |
| CEN | Associació per a la Conservació dels Ecosistemes Naturals | Rius Brugent i Francolí a Vilaverd | 2015 | 34,38 | Montblanc | | Cataluña | Conservación de hábitats | Fluvial / Zonas húmedas | No |

| COD_ENT | ENTIDAD | NOMBRE DEL ACUERDO DE CUSTODIA | AÑO | SUPERFICIE ha | MUNICIPIO | PROVINCIA | CCAA | OBJETIVO PRINCIPAL | TIPO DE USO DOMINANTE | RED NATURA 2000 |
|---------|-----------------------------------------------------------|--------------------------------------------|------|---------------|---------------------------------------------|-----------|----------|--------------------------------------------------------------------|-------------------------|-----------------|
| CEN | Associació per a la Conservació dels Ecosistemes Naturals | Rius Brugent i Francoli a Vilaverd | 2015 | 34,38 | Montblanc | | Cataluña | Conservación de hábitats | Fluvial / Zonas húmedas | No |
| CEN | Associació per a la Conservació dels Ecosistemes Naturals | Rius Brugent i Francoli a Vilaverd | 2015 | 34,38 | | | Cataluña | Conservación de hábitats | Fluvial / Zonas húmedas | No |
| CEN | Associació per a la Conservació dels Ecosistemes Naturals | Santa Maria de Poblet | 2015 | 37,12 | | | Cataluña | Conservación y mejora de la calidad del agua | Cultivos | Sí |
| CERG | Consorci del Parc de l'Espai d'Interès Natural de Gallecs | Espai Rural de Gallecs | 2009 | 774 | Palau-solità i Plegamans | | Cataluña | Promoción del aprovechamiento sostenible de los recursos naturales | Patrimonio cultural | No |
| CERM | Centre d'Estudis dels Rius Mediterranis- Museu del Ter | Platja del Dolcet | 2001 | 0,64 | Manlleu | | Cataluña | Conservación de hábitats | Fluvial / Zonas húmedas | No |
| CERM | Centre d'Estudis dels Rius Mediterranis- Museu del Ter | Passeig del Ter | 2002 | 2 | Manlleu | | Cataluña | Conservación de hábitats | Área urbana | No |
| CERM | Centre d'Estudis dels Rius Mediterranis- Museu del Ter | Meandre del Gelabert | 2003 | 3,1 | Manlleu | | Cataluña | Conservación de hábitats | Fluvial / Zonas húmedas | No |
| CERM | Centre d'Estudis dels Rius Mediterranis- Museu del Ter | Meandres i illes de les Gambires i Gallifa | 2004 | 12,5 | | | Cataluña | Conservación de hábitats | Fluvial / Zonas húmedas | No |
| CERM | Centre d'Estudis dels Rius Mediterranis- Museu del Ter | La Bardissa | 2007 | 2,2 | Torelló | | Cataluña | Conservación de hábitats | Área urbana | No |
| CERM | Centre d'Estudis dels Rius Mediterranis- Museu del Ter | Riba del riu Ter a Torello | 2008 | 3,78 | Torelló | | Cataluña | Conservación de hábitats | Fluvial / Zonas húmedas | No |
| CERM | Centre d'Estudis dels Rius Mediterranis- Museu del Ter | Finca de les Gambires | 2009 | 3,9 | Torelló | | Cataluña | Conservación de hábitats | Fluvial / Zonas húmedas | No |
| CERM | Centre d'Estudis dels Rius Mediterranis- Museu del Ter | Espadama de Baix | 2009 | 10 | Torelló | | Cataluña | Conservación de hábitats | Fluvial / Zonas húmedas | No |
| CERM | Centre d'Estudis dels Rius Mediterranis- Museu del Ter | La Font | 2012 | 18,35 | Sant Martí d'Albars | | Cataluña | Conservación de hábitats | Fluvial / Zonas húmedas | No |
| CERM | Centre d'Estudis dels Rius Mediterranis- Museu del Ter | Finca del Sorral o de Gallifa | 2013 | 26,7 | Sant Julià de Vilatorrada | | Cataluña | Conservación de hábitats | Fluvial / Zonas húmedas | No |
| CERM | Centre d'Estudis dels Rius Mediterranis- Museu del Ter | Riberes del Ter | 2015 | 45 | | | Cataluña | Conservación de hábitats | Fluvial / Zonas húmedas | No |
| CG | Consorci de les Gavarres | Can Puig de Fitor | 2006 | 174,56 | Forallac | | Cataluña | Conservación de hábitats | Forestal | Sí |
| CG | Consorci de les Gavarres | Franja Puig d'Arques 3 | 2008 | 0,93 | Cruïlles, Monells i Sant Sadurní de l'Heura | | Cataluña | Conservación de hábitats | Forestal | Sí |
| CG | Consorci de les Gavarres | Franja Puig d'Arques 6 | 2008 | 2,13 | Cruïlles, Monells i Sant Sadurní de l'Heura | | Cataluña | Conservación de hábitats | Forestal | Sí |
| CG | Consorci de les Gavarres | Franja Puig d'Arques | 2008 | 2,69 | Cruïlles, Monells i Sant Sadurní de l'Heura | | Cataluña | Conservación de hábitats | Forestal | Sí |
| CG | Consorci de les Gavarres | Ailants-Can Perich | 2008 | 2,81 | Celrà | | Cataluña | Conservación de hábitats | Forestal | Sí |
| CG | Consorci de les Gavarres | Franja Puig d'Arques 7 | 2008 | 3,05 | Cruïlles, Monells i Sant Sadurní de l'Heura | | Cataluña | Conservación de hábitats | Forestal | Sí |

| COD_ENT | ENTIDAD | NOMBRE DEL ACUERDO DE CUSTODIA | AÑO | SUPERFICIE ha | MUNICIPIO | PROVINCIA | CCAA | OBJETIVO PRINCIPAL | TIPO DE USO DOMINANTE | RED NATURA 2000 |
|---------|--------------------------|------------------------------------------------------|------|---------------|---------------------------------------------|-----------|----------|-------------------------------------------------------|-----------------------|-----------------|
| CG | Consorci de les Gavarres | Franja Puig d'Arques 5 | 2008 | 4,55 | Cruïlles, Monells i Sant Sadurní de l'Heura | | Cataluña | Conservación de hábitats | Forestal | Sí |
| CG | Consorci de les Gavarres | Franja Puig d'Arques 2 | 2008 | 5,5 | Cruïlles, Monells i Sant Sadurní de l'Heura | | Cataluña | Conservación de hábitats | Forestal | Sí |
| CG | Consorci de les Gavarres | Franja Puig d'Arques 1 | 2008 | 7,4 | Cruïlles, Monells i Sant Sadurní de l'Heura | | Cataluña | Conservación de hábitats | Forestal | Sí |
| CG | Consorci de les Gavarres | Franja Puig d'Arques 8 | 2008 | 10,1 | Cruïlles, Monells i Sant Sadurní de l'Heura | | Cataluña | Conservación de hábitats | Forestal | Sí |
| CG | Consorci de les Gavarres | Franja Puig d'Aiguaro 9 | 2009 | 1,26 | Cruïlles, Monells i Sant Sadurní de l'Heura | | Cataluña | Conservación de hábitats | Forestal | Sí |
| CG | Consorci de les Gavarres | Franja Coll del Matxo Mort_Puig Gros 3 | 2009 | 3,7 | Cruïlles, Monells i Sant Sadurní de l'Heura | | Cataluña | Conservación de hábitats | Forestal | Sí |
| CG | Consorci de les Gavarres | Franja Coll del Matxo Mort_Puig Gros 2 | 2009 | 4,26 | Cruïlles, Monells i Sant Sadurní de l'Heura | | Cataluña | Conservación de hábitats | Forestal | Sí |
| CG | Consorci de les Gavarres | Franja Puig d'Aiguaro | 2009 | 4,61 | Cruïlles, Monells i Sant Sadurní de l'Heura | | Cataluña | Conservación de hábitats | Forestal | Sí |
| CG | Consorci de les Gavarres | Franja Planes d'en Castello | 2009 | 8,33 | Cruïlles, Monells i Sant Sadurní de l'Heura | | Cataluña | Conservación de hábitats | Forestal | Sí |
| CG | Consorci de les Gavarres | Franja Coll del Matxo Mort_Puig Gros 1 | 2009 | 21,51 | Cruïlles, Monells i Sant Sadurní de l'Heura | | Cataluña | Conservación de hábitats | Forestal | Sí |
| CG | Consorci de les Gavarres | Conservacio basses temporals del Tossal de Can Bota | 2010 | 69,51 | Llagostera | | Cataluña | Conservación de hábitats | Forestal | Sí |
| CG | Consorci de les Gavarres | APBC- Cal Dineret 4 | 2011 | 0,15 | Celrà | | Cataluña | Conservación de hábitats | Forestal | Sí |
| CG | Consorci de les Gavarres | Caseta de la Vall | 2011 | 0,19 | Celrà | | Cataluña | Conservación y/o restauración de elementos singulares | Forestal | Sí |
| CG | Consorci de les Gavarres | Entorn de proteccio ZIE Mina del Niño Jesus | 2011 | 0,42 | Celrà | | Cataluña | Conservación y/o restauración de elementos singulares | Forestal | Sí |
| CG | Consorci de les Gavarres | Entorn de proteccio ZIE de la Rajoleria d'en Frigola | 2011 | 0,43 | Forallac | | Cataluña | Conservación y/o restauración de elementos singulares | Forestal | Sí |
| CG | Consorci de les Gavarres | APBC- Cal Dineret 2 | 2011 | 0,47 | Celrà | | Cataluña | Conservación de hábitats | Forestal | Sí |
| CG | Consorci de les Gavarres | APBC- Cal Dineret 4 | 2011 | 1,12 | Celrà | | Cataluña | Conservación de hábitats | Forestal | Sí |
| CG | Consorci de les Gavarres | APBC- Cal Dineret 5 | 2011 | 1,53 | Celrà | | Cataluña | Conservación de hábitats | Forestal | Sí |
| CG | Consorci de les Gavarres | APBC- Cal Dineret 1 | 2011 | 1,57 | Celrà | | Cataluña | Conservación de hábitats | Forestal | Sí |

| COD_ENT | ENTIDAD | NOMBRE DEL ACUERDO DE CUSTODIA | AÑO | SUPERFICIE ha | MUNICIPIO | PROVINCIA | CCAA | OBJETIVO PRINCIPAL | TIPO DE USO DOMINANTE | RED NATURA 2000 |
|---------|--------------------------|--------------------------------|------|---------------|---------------------------------------------|-----------|----------|--------------------------|-----------------------|-----------------|
| CG | ConSORCI de les Gavarres | Franja Puig d'Arques 4 | 2011 | 2,81 | Cruïlles, Monells i Sant Sadurní de l'Heura | | Cataluña | Conservación de hábitats | Forestal | Sí |
| CG | ConSORCI de les Gavarres | Ailants-La Timba | 2011 | 2,98 | Sant Martí Vell | | Cataluña | Conservación de hábitats | Forestal | No |
| CG | ConSORCI de les Gavarres | APBC- Cal Dineret 3 | 2011 | 6,36 | Celrà | | Cataluña | Conservación de hábitats | Forestal | Sí |
| CG | ConSORCI de les Gavarres | Ailants-Salenys 3 | 2011 | 8,12 | Llagostera | | Cataluña | Conservación de hábitats | Forestal | Sí |
| CG | ConSORCI de les Gavarres | Ailants-Salenys 2 | 2011 | 14,52 | Llagostera | | Cataluña | Conservación de hábitats | Forestal | Sí |
| CG | ConSORCI de les Gavarres | Ailants-Salenys 1 | 2011 | 16,94 | Llagostera | | Cataluña | Conservación de hábitats | Forestal | Sí |
| CG | ConSORCI de les Gavarres | Ailants- Can Sacot | 2011 | 18,83 | la Bisbal d'Empordà | | Cataluña | Conservación de hábitats | Forestal | Sí |
| CG | ConSORCI de les Gavarres | Can Vilallonga | 2011 | 247,01 | Cruïlles, Monells i Sant Sadurní de l'Heura | | Cataluña | Conservación de hábitats | Forestal | Sí |
| CG | ConSORCI de les Gavarres | Eucaliptes Can Ribot | 2012 | 6,22 | Cassà de la Selva | | Cataluña | Conservación de hábitats | Forestal | Sí |
| CG | ConSORCI de les Gavarres | Eucaliptes Can Ribot | 2012 | 7,38 | Cassà de la Selva | | Cataluña | Conservación de hábitats | Forestal | Sí |
| CG | ConSORCI de les Gavarres | Sa Lliure | 2014 | 0,03 | Quart | | Cataluña | Conservación de hábitats | Forestal | Sí |
| CG | ConSORCI de les Gavarres | El Vilar 2 | 2014 | 0,05 | Cruïlles, Monells i Sant Sadurní de l'Heura | | Cataluña | Conservación de hábitats | Forestal | No |
| CG | ConSORCI de les Gavarres | Daro 1 | 2014 | 0,06 | Cruïlles, Monells i Sant Sadurní de l'Heura | | Cataluña | Conservación de hábitats | Forestal | No |
| CG | ConSORCI de les Gavarres | Daro 1 | 2014 | 0,08 | Cruïlles, Monells i Sant Sadurní de l'Heura | | Cataluña | Conservación de hábitats | Forestal | No |
| CG | ConSORCI de les Gavarres | El Vilar 1 | 2014 | 0,09 | la Bisbal d'Empordà | | Cataluña | Conservación de hábitats | Forestal | No |
| CG | ConSORCI de les Gavarres | Ganga- Forn del Vidre 1 | 2014 | 0,2 | Cruïlles, Monells i Sant Sadurní de l'Heura | | Cataluña | Conservación de hábitats | Forestal | Sí |
| CG | ConSORCI de les Gavarres | Sapla de Viafora 1 | 2014 | 0,39 | Cruïlles, Monells i Sant Sadurní de l'Heura | | Cataluña | Conservación de hábitats | Forestal | Sí |
| CG | ConSORCI de les Gavarres | Sapla de Viafora 2 | 2014 | 0,4 | Cruïlles, Monells i Sant Sadurní de l'Heura | | Cataluña | Conservación de hábitats | Forestal | Sí |
| CG | ConSORCI de les Gavarres | Serra de Millas 1 | 2014 | 0,42 | Madremanya | | Cataluña | Conservación de hábitats | Forestal | No |
| CG | ConSORCI de les Gavarres | Ganga- Forn del Vidre 3 | 2014 | 0,55 | Cruïlles, Monells i Sant Sadurní de l'Heura | | Cataluña | Conservación de hábitats | Forestal | Sí |

| COD_ENT | ENTIDAD | NOMBRE DEL ACUERDO DE CUSTODIA | AÑO | SUPERFICIE ha | MUNICIPIO | PROVINCIA | CCAA | OBJETIVO PRINCIPAL | TIPO DE USO DOMINANTE | RED NATURA 2000 |
|---------|--------------------------|------------------------------------------------|------|---------------|---------------------------------------------|-----------|----------|-------------------------------------------------------|-----------------------|-----------------|
| CG | ConSORCI de les Gavarres | El Pedro 2 | 2014 | 0,61 | Sant Martí Vell | | Cataluña | Conservación de hábitats | Forestal | Sí |
| CG | ConSORCI de les Gavarres | Serra de Millas 3 | 2014 | 0,7 | Madremanya | | Cataluña | Conservación de hábitats | Forestal | No |
| CG | ConSORCI de les Gavarres | Sapla de Viafora 3 | 2014 | 1,34 | Cruïlles, Monells i Sant Sadurní de l'Heura | | Cataluña | Conservación de hábitats | Forestal | Sí |
| CG | ConSORCI de les Gavarres | Serra de Millas 2 | 2014 | 1,35 | Madremanya | | Cataluña | Conservación de hábitats | Forestal | No |
| CG | ConSORCI de les Gavarres | El Pedro 1 | 2014 | 1,38 | Sant Martí Vell | | Cataluña | Conservación de hábitats | Forestal | Sí |
| CG | ConSORCI de les Gavarres | Ganga- Forn del Vidre 2 | 2014 | 2,01 | Cruïlles, Monells i Sant Sadurní de l'Heura | | Cataluña | Conservación de hábitats | Forestal | Sí |
| CG | ConSORCI de les Gavarres | Sies 1 | 2014 | 2,93 | Cruïlles, Monells i Sant Sadurní de l'Heura | | Cataluña | Conservación de hábitats | Forestal | No |
| CG | ConSORCI de les Gavarres | Sapla de Viafora 4 | 2014 | 6,57 | Cruïlles, Monells i Sant Sadurní de l'Heura | | Cataluña | Conservación de hábitats | Forestal | Sí |
| CG | ConSORCI de les Gavarres | Sapla de Viafora 5 | 2014 | 13,04 | Cruïlles, Monells i Sant Sadurní de l'Heura | | Cataluña | Conservación de hábitats | Forestal | Sí |
| CG | ConSORCI de les Gavarres | Safareig de Can Torro | 2015 | 0,03 | Forallac | | Cataluña | Conservación y/o restauración de elementos singulares | Patrimonio cultural | Sí |
| CG | ConSORCI de les Gavarres | Franja Mas Alenya- Can Botja 1 | 2015 | 0,84 | Cruïlles, Monells i Sant Sadurní de l'Heura | | Cataluña | Conservación de hábitats | Forestal | Sí |
| CG | ConSORCI de les Gavarres | Control Plomall de la Pampa- Vall de Molins | 2015 | 1,98 | Calonge | | Cataluña | Conservación de hábitats | Forestal | No |
| CG | ConSORCI de les Gavarres | Franja Mas Alenya- Can Botja 2 | 2015 | 3,21 | Cruïlles, Monells i Sant Sadurní de l'Heura | | Cataluña | Conservación de hábitats | Forestal | Sí |
| CG | ConSORCI de les Gavarres | Franja Mas Alenya- Can Botja 4 | 2015 | 3,58 | Cruïlles, Monells i Sant Sadurní de l'Heura | | Cataluña | Conservación de hábitats | Forestal | Sí |
| CG | ConSORCI de les Gavarres | Franja Mas Alenya- Can Botja 3 | 2015 | 4,15 | Cruïlles, Monells i Sant Sadurní de l'Heura | | Cataluña | Conservación de hábitats | Forestal | Sí |
| CG | ConSORCI de les Gavarres | area d'acollida de Sant Mateu de Vall-llobrega | 2016 | 0,33 | Vall-llobrega | | Cataluña | Conservación y/o restauración de elementos singulares | Patrimonio cultural | Sí |
| CG | ConSORCI de les Gavarres | PEG Sant Miquel 2 | 2016 | 0,52 | Celrà | | Cataluña | Conservación de hábitats | Forestal | Sí |
| CG | ConSORCI de les Gavarres | PEG Sant Miquel 1 | 2016 | 2,67 | Celrà | | Cataluña | Conservación de hábitats | Forestal | Sí |
| CG | ConSORCI de les Gavarres | PEG Sant Miquel 3 | 2016 | 4,11 | Celrà | | Cataluña | Conservación de hábitats | Forestal | Sí |
| CG | ConSORCI de les Gavarres | Entorn del Castell de Vila Roma | 2017 | 0,34 | Palamós | | Cataluña | Conservación y/o restauración de elementos singulares | Patrimonio cultural | Sí |

| COD_ENT | ENTIDAD | NOMBRE DEL ACUERDO DE CUSTODIA | AÑO | SUPERFICIE ha | MUNICIPIO | PROVINCIA | CCAA | OBJETIVO PRINCIPAL | TIPO DE USO DOMINANTE | RED NATURA 2000 |
|---------|--------------------------------------------------|--------------------------------------------------|------|---------------|----------------------------|-----------|----------|-------------------------------------------------------|-------------------------|-----------------|
| CG | ConSORCI de les Gavarres | area Acollida Sant Miquel | 2017 | 0,39 | Celrà | | Cataluña | Conservación de hábitats | Forestal | Sí |
| CG | ConSORCI de les Gavarres | area d'acollida a Santa Lluçia de l'Arboc | 2017 | 0,48 | la Bisbal d'Empordà | | Cataluña | Conservación de hábitats | Forestal | Sí |
| CG | ConSORCI de les Gavarres | PEG Puig d'en Ribot | 2017 | 1,4 | Forallac | | Cataluña | Conservación de hábitats | Forestal | Sí |
| CG | ConSORCI de les Gavarres | Entorn de proteccio ZIE Pous de glac d'en Salomo | 2017 | 2,27 | la Bisbal d'Empordà | | Cataluña | Conservación y/o restauración de elementos singulares | Forestal | Sí |
| CG | ConSORCI de les Gavarres | Reforestacio can Jaume de la Creu | 2017 | 16,82 | Quart | | Cataluña | Conservación de hábitats | Forestal | Sí |
| CHNCB | Centre d'Història Natural de la Conca de Barberà | Espai Obert La Tossa de Baix | 2011 | 2 | | | Cataluña | Conservación de hábitats | Cultivos | Sin datos |
| CHNCB | Centre d'Història Natural de la Conca de Barberà | Espai Obert Font de l'Oca | 2011 | 3 | | | Cataluña | Conservación de hábitats | Cultivos | Sin datos |
| CLL | ConSORCI del Lluçanès | Font de les Coves | 2009 | | | | Cataluña | Conservación y/o restauración de elementos singulares | Fluvial / Zones humides | Sin datos |
| CLL | ConSORCI del Lluçanès | Recuperacio de varietats antigues del Lluçanes | 2010 | 1 | | | Cataluña | Conservación de especies de flora | Cultivos | Sin datos |
| CLL | ConSORCI del Lluçanès | Projecte Boscos de Pastura: Cal Magre | 2015 | 43 | Oristà | | Cataluña | Conservación de la gestión tradicional del territorio | Forestal | No |
| CLL | ConSORCI del Lluçanès | Projecte Boscos de Pastura: El Teixell | 2015 | 45 | Olost | | Cataluña | Conservación de la gestión tradicional del territorio | Forestal | No |
| CLL | ConSORCI del Lluçanès | Projecte Boscos de Pastura: El Sola | 2015 | 46 | Alpens | | Cataluña | Conservación de la gestión tradicional del territorio | Forestal | No |
| CLL | ConSORCI del Lluçanès | Projecte Boscos de Pastura: El Prat del Toneu | 2015 | 55 | Oristà | | Cataluña | Conservación de la gestión tradicional del territorio | Forestal | No |
| DDGI | Diputació de Girona | Coll de Te | 2005 | 2,55 | Arbúcies | | Cataluña | Conservación de hábitats | Forestal | Sin datos |
| DDGI | Diputació de Girona | Feixa Llarga | 2005 | 7,23 | Riells i Viabrea | | Cataluña | Sin datos | Sin datos | Sin datos |
| DDGI | Diputació de Girona | Feixa Llarga | 2006 | 0,8 | Riells i Viabrea | | Cataluña | Conservación de hábitats | Forestal | Sin datos |
| DDGI | Diputació de Girona | Coll de Te | 2006 | 2,5 | Arbúcies | | Cataluña | Sin datos | Sin datos | Sin datos |
| DDGI | Diputació de Girona | la Fabrega-N | 2008 | 2,07 | Sant Hilari Sacalm | | Cataluña | Conservación de hábitats | Forestal | Sin datos |
| DDGI | Diputació de Girona | el Puig i el Cargol | 2008 | 2,54 | Santa Pau | | Cataluña | Conservación de hábitats | Forestal | Sin datos |
| DDGI | Diputació de Girona | l'Orri-W | 2008 | 2,59 | Sales de Llierca | | Cataluña | Sin datos | Sin datos | Sin datos |
| DDGI | Diputació de Girona | la Fabrega-S | 2008 | 2,74 | Sant Hilari Sacalm | | Cataluña | Sin datos | Sin datos | Sin datos |
| DDGI | Diputació de Girona | CUP35-els Plans | 2008 | 2,81 | Sant Joan de les Abadesses | | Cataluña | Conservación de hábitats | Forestal | No |
| DDGI | Diputació de Girona | el Mas Nou-2 | 2008 | 3,16 | les Planes d'Hostoles | | Cataluña | Sin datos | Sin datos | Sin datos |

| COD_ENT | ENTIDAD | NOMBRE DEL ACUERDO DE CUSTODIA | AÑO | SUPERFICIE ha | MUNICIPIO | PROVINCIA | CCAA | OBJETIVO PRINCIPAL | TIPO DE USO DOMINANTE | RED NATURA 2000 |
|---------|---------------------|--------------------------------------------------|------|---------------|--------------------------|-----------|----------|--------------------------|-----------------------|-----------------|
| DDGI | Diputació de Girona | CUP22-Comuns d'Ogassa | 2008 | 3,37 | Ogassa | | Cataluña | Conservación de hábitats | Forestal | Sí |
| DDGI | Diputació de Girona | Conveni amb l'Ajuntament de Ribes de Freser 2016 | 2008 | 3,9 | Ribes de Freser | | Cataluña | Conservación de hábitats | Forestal | Sí |
| DDGI | Diputació de Girona | CUP43-Emprius de Dorria | 2008 | 4,13 | Toses | | Cataluña | Conservación de hábitats | Forestal | No |
| DDGI | Diputació de Girona | Emprius de Llaers | 2008 | 4,64 | Ripoll | | Cataluña | Conservación de hábitats | Forestal | Sin datos |
| DDGI | Diputació de Girona | CUP90-Baga de Grats | 2008 | 5,07 | Campdevàdol | | Cataluña | Conservación de hábitats | Forestal | Sí |
| DDGI | Diputació de Girona | CUP12-Siat | 2008 | 5,11 | Queralbs | | Cataluña | Conservación de hábitats | Forestal | Sí |
| DDGI | Diputació de Girona | CUP63-Bac de les Tres Fon | 2008 | 5,16 | Sant Pau de Segúries | | Cataluña | Conservación de hábitats | Forestal | No |
| DDGI | Diputació de Girona | l'Orri-E | 2008 | 5,47 | Sales de Llierca | | Cataluña | Conservación de hábitats | Forestal | Sin datos |
| DDGI | Diputació de Girona | la Caseta | 2008 | 5,67 | Montagut i Oix | | Cataluña | Sin datos | Sin datos | Sin datos |
| DDGI | Diputació de Girona | Baga de les Olletes | 2008 | 6,13 | la Vall d'en Bas | | Cataluña | Conservación de hábitats | Forestal | Sí |
| DDGI | Diputació de Girona | CUP30-Bosc de la Vila | 2008 | 6,4 | Ribes de Freser | | Cataluña | Conservación de hábitats | Forestal | Sí |
| DDGI | Diputació de Girona | CUP18-Baga de Cruilles | 2008 | 6,55 | Gombrèn | | Cataluña | Conservación de hábitats | Forestal | Sí |
| DDGI | Diputació de Girona | Salarca-E | 2008 | 6,57 | Camprodon | | Cataluña | Sin datos | Sin datos | Sin datos |
| DDGI | Diputació de Girona | CUP47-Bac i Solei | 2008 | 6,59 | Vallfogona de Ripollès | | Cataluña | Conservación de hábitats | Forestal | No |
| DDGI | Diputació de Girona | CUP10-Bosc de Campelles | 2008 | 7 | Campelles | | Cataluña | Conservación de hábitats | Forestal | Parcialmente |
| DDGI | Diputació de Girona | Bastarra | 2008 | 7,07 | Sant Miquel de Campmajor | | Cataluña | Conservación de hábitats | Forestal | Sí |
| DDGI | Diputació de Girona | el Mas Nou-1 | 2008 | 7,94 | les Planes d'Hostoles | | Cataluña | Conservación de hábitats | Forestal | Sin datos |
| DDGI | Diputació de Girona | el Barreto | 2008 | 8,76 | Ripoll | | Cataluña | Conservación de hábitats | Forestal | Sin datos |
| DDGI | Diputació de Girona | Salarca-W | 2008 | 9,49 | Camprodon | | Cataluña | Conservación de hábitats | Forestal | Sin datos |
| DDGI | Diputació de Girona | Bosc de la Vila | 2008 | 9,8 | Ribes de Freser | | Cataluña | Conservación de hábitats | Forestal | Sin datos |
| DDGI | Diputació de Girona | la Caseta | 2008 | 12,23 | Montagut i Oix | | Cataluña | Conservación de hábitats | Forestal | Sin datos |
| DDGI | Diputació de Girona | CUP25-Emprius de Pardines | 2008 | 14 | Ribes de Freser | | Cataluña | Conservación de hábitats | Forestal | Parcialmente |
| DDGI | Diputació de Girona | el Domer-Mas Patxo | 2008 | 14,96 | Albanyà | | Cataluña | Conservación de hábitats | Forestal | Sin datos |

| COD_ENT | ENTIDAD | NOMBRE DEL ACUERDO DE CUSTODIA | AÑO | SUPERFICIE ha | MUNICIPIO | PROVINCIA | CCAA | OBJETIVO PRINCIPAL | TIPO DE USO DOMINANTE | RED NATURA 2000 |
|---------|---------------------|--------------------------------|------|---------------|-----------------------|-----------|----------|--------------------------|-----------------------|-----------------|
| DDGI | Diputació de Girona | Can Morato-Mas de l'Om | 2008 | 16,29 | Albanyà | | Cataluña | Conservación de hábitats | Forestal | Sí |
| DDGI | Diputació de Girona | Can Gusti de Riu | 2008 | 17,43 | Montagut i Oix | | Cataluña | Conservación de hábitats | Forestal | Sí |
| DDGI | Diputació de Girona | Glasca | 2008 | 19,52 | Mieres | | Cataluña | Conservación de hábitats | Forestal | Sin datos |
| DDGI | Diputació de Girona | Muntanya Gran-N | 2008 | 27,43 | Torroella de Montgrí | | Cataluña | Conservación de hábitats | Forestal | Sin datos |
| DDGI | Diputació de Girona | Baussitges | 2008 | 27,45 | Espolla | | Cataluña | Conservación de hábitats | Forestal | Sí |
| DDGI | Diputació de Girona | Muntanya Gran-S | 2008 | 28,12 | Torroella de Montgrí | | Cataluña | Sin datos | Sin datos | Sin datos |
| DDGI | Diputació de Girona | Requesens2 | 2009 | 2,05 | la Jonquera | | Cataluña | Sin datos | Sin datos | Sin datos |
| DDGI | Diputació de Girona | CUP90-Baga de Grats | 2009 | 4,21 | Campdevàdol | | Cataluña | Conservación de hábitats | Forestal | Parcialmente |
| DDGI | Diputació de Girona | CUP10-Bosc de Campelles | 2009 | 5,51 | Campelles | | Cataluña | Conservación de hábitats | Forestal | Sí |
| DDGI | Diputació de Girona | CUP12-Siat | 2009 | 6,02 | Queralbs | | Cataluña | Conservación de hábitats | Forestal | No |
| DDGI | Diputació de Girona | La Rovira de Can Pascal | 2009 | 6,02 | Camprodon | | Cataluña | Conservación de hábitats | Forestal | Sin datos |
| DDGI | Diputació de Girona | l'Orri-la Suca | 2009 | 6,02 | Albanyà | | Cataluña | Conservación de hábitats | Forestal | Sí |
| DDGI | Diputació de Girona | CUP43-Emprius de Dorria | 2009 | 6,3 | Toses | | Cataluña | Conservación de hábitats | Forestal | Sin datos |
| DDGI | Diputació de Girona | CUP30-Bosc de la Vila | 2009 | 6,51 | Ribes de Freser | | Cataluña | Conservación de hábitats | Forestal | Sí |
| DDGI | Diputació de Girona | el Mulladar | 2009 | 8,1 | Camprodon | | Cataluña | Conservación de hábitats | Forestal | Sin datos |
| DDGI | Diputació de Girona | la Pineda | 2009 | 8,51 | Montagut i Oix | | Cataluña | Conservación de hábitats | Forestal | Sin datos |
| DDGI | Diputació de Girona | Can Morato-Mas de l'Om | 2009 | 8,68 | Albanyà | | Cataluña | Conservación de hábitats | Forestal | Sí |
| DDGI | Diputació de Girona | CUP7-Muntanya d'Alp | 2009 | 9,82 | Montagut i Oix | | Cataluña | Conservación de hábitats | Forestal | No |
| DDGI | Diputació de Girona | Requesens1 | 2009 | 10,47 | la Jonquera | | Cataluña | Conservación de hábitats | Forestal | Sin datos |
| DDGI | Diputació de Girona | CUP9-CUP54 Queixans-Urtx | 2009 | 12,02 | Fontanals de Cerdanya | | Cataluña | Conservación de hábitats | Forestal | No |
| DDGI | Diputació de Girona | el Domer-Mas Patxo | 2009 | 15,72 | Albanyà | | Cataluña | Sin datos | Sin datos | Sin datos |
| DDGI | Diputació de Girona | Salarca | 2009 | 17,62 | Camprodon | | Cataluña | Sin datos | Sin datos | Sin datos |
| DDGI | Diputació de Girona | el Sobira | 2009 | 20,03 | Albanyà | | Cataluña | Conservación de hábitats | Forestal | Sin datos |

| COD_ENT | ENTIDAD | NOMBRE DEL ACUERDO DE CUSTODIA | AÑO | SUPERFICIE ha | MUNICIPIO | PROVINCIA | CCAA | OBJETIVO PRINCIPAL | TIPO DE USO DOMINANTE | RED NATURA 2000 |
|---------|---------------------|--------------------------------|------|---------------|---------------------------------------------|-----------|----------|-----------------------------------|-----------------------|-----------------|
| DDGI | Diputació de Girona | el Sobia | 2009 | 20,73 | Albanyà | | Cataluña | Sin datos | Sin datos | Sin datos |
| DDGI | Diputació de Girona | CUP66-Comuns de Bruguer | 2010 | 4,5 | Ribes de Freser | | Cataluña | Conservación de hábitats | Forestal | Sí |
| DDGI | Diputació de Girona | Puig Llangort | 2010 | 4,76 | Pardines | | Cataluña | Conservación de hábitats | Forestal | Sin datos |
| DDGI | Diputació de Girona | la Torre | 2010 | 13,3 | la Vall de Bianya | | Cataluña | Conservación de hábitats | Forestal | Sin datos |
| DDGI | Diputació de Girona | CUP16-Muntanya de Ger | 2010 | 14,6 | Meranges | | Cataluña | Conservación de hábitats | Forestal | Sí |
| DDGI | Diputació de Girona | Can Serrat | 2010 | 20 | Sant Miquel de Campmajor | | Cataluña | Conservación de hábitats | Forestal | Sí |
| DDGI | Diputació de Girona | els Metges | 2010 | 20 | Cruïlles, Monells i Sant Sadurní de l'Heura | | Cataluña | Conservación de hábitats | Forestal | Sin datos |
| DDGI | Diputació de Girona | CUP21-Muntanya de Merange | 2010 | 21,25 | Meranges | | Cataluña | Conservación de hábitats | Forestal | Sí |
| DDGI | Diputació de Girona | El Beier | 2010 | | | | Cataluña | Conservación de hábitats | Forestal | Parcialmente |
| DDGI | Diputació de Girona | Puig de l'aliga | 2011 | 2 | Ogassa | | Cataluña | Conservación de hábitats | Forestal | Sin datos |
| DDGI | Diputació de Girona | Avetar | 2011 | 2,04 | Planoles | | Cataluña | Conservación de hábitats | Forestal | Sin datos |
| DDGI | Diputació de Girona | Muntanya de Toses | 2011 | 3,1 | Toses | | Cataluña | Conservación de hábitats | Forestal | Sin datos |
| DDGI | Diputació de Girona | Fontanils1 | 2011 | 4,5 | la Vall d'en Bas | | Cataluña | Sin datos | Sin datos | Sin datos |
| DDGI | Diputació de Girona | Pinetar | 2011 | 5,48 | Planoles | | Cataluña | Conservación de hábitats | Forestal | Sin datos |
| DDGI | Diputació de Girona | Can Gusti de Riu | 2011 | 10 | | | Cataluña | Conservación de hábitats | Forestal | Sí |
| DDGI | Diputació de Girona | Les Olletes | 2011 | | | | Cataluña | Conservación de hábitats | Forestal | Sin datos |
| DDGI | Diputació de Girona | Can Torrent | 2012 | 5,36 | Arbúcies | | Cataluña | Sin datos | Sin datos | Sin datos |
| DDGI | Diputació de Girona | Muntanya de Das | 2012 | 7,49 | Das | | Cataluña | Sin datos | Sin datos | Sin datos |
| DDGI | Diputació de Girona | Baga de les Olletes (ampl) | 2012 | 7,77 | la Vall d'en Bas | | Cataluña | Conservación y mejora del paisaje | Forestal | Sí |
| DDGI | Diputació de Girona | Puig de l'aliga-2 | 2013 | 1,16 | Ogassa | | Cataluña | Conservación de hábitats | Forestal | No |
| DDGI | Diputació de Girona | Pinetar | 2013 | 3,4 | Planoles | | Cataluña | Sin datos | Sin datos | Sin datos |
| DDGI | Diputació de Girona | Pinetar | 2014 | 3,89 | Planoles | | Cataluña | Sin datos | Sin datos | Sin datos |
| DDGI | Diputació de Girona | Bosc de Campelles | 2015 | 1,55 | Campelles | | Cataluña | Sin datos | Sin datos | Sin datos |

| COD_ENT | ENTIDAD | NOMBRE DEL ACUERDO DE CUSTODIA | AÑO | SUPERFICIE ha | MUNICIPIO | PROVINCIA | CCAA | OBJETIVO PRINCIPAL | TIPO DE USO DOMINANTE | RED NATURA 2000 |
|---------|--------------------------------------------------------------------|-------------------------------------------|------|---------------|-------------------------|-----------|----------|--------------------------------------------------------------------|-------------------------|-----------------|
| DDGI | Diputació de Girona | Pinetar | 2015 | 2,3 | Planoles | | Cataluña | Sin datos | Sin datos | Sin datos |
| DDGI | Diputació de Girona | Bosc de la Vila | 2015 | 5,5 | Ribes de Freser | | Cataluña | Sin datos | Sin datos | Sin datos |
| DDGI | Diputació de Girona | CUP27-Avetar | 2016 | 3,9 | Planoles | | Cataluña | Conservación de hábitats | Forestal | Sí |
| DDGI | Diputació de Girona | Conveni amb l'Ajuntament de Pardines 2016 | 2016 | 18,2 | Ribes de Freser | | Cataluña | Conservación de hábitats | Forestal | Parcialmente |
| DDGI | Diputació de Girona | Bosc del Pujador. Forest Viros, CUP 115 | | 3 | | | Cataluña | Sin datos | Sin datos | Sin datos |
| EBPJ | Estació Biològica del Pallars Jussà | Serra de Lleras | 2008 | 0,85 | Tremp | | Cataluña | Conservación de especies de fauna | Forestal | Sí |
| EBPJ | Estació Biològica del Pallars Jussà | Barrancs de Sant Gregori i de Rius | 2010 | 14,9 | Castell de Mur | | Cataluña | Conservación de hábitats | Fluvial / Zonas húmedas | No |
| EBPJ | Estació Biològica del Pallars Jussà | Espai fluvial Noguera Pallaresa | 2010 | 43,29 | | | Cataluña | Conservación de hábitats | Fluvial / Zonas húmedas | Sí |
| EBPJ | Estació Biològica del Pallars Jussà | Barrancs de Sant Gregori i de Rius | 2010 | 51,5 | Castell de Mur | | Cataluña | Conservación de hábitats | Fluvial / Zonas húmedas | No |
| EBPJ | Estació Biològica del Pallars Jussà | Barrancs de Sant Gregori i de Rius | 2010 | 118 | Castell de Mur | | Cataluña | Conservación de hábitats | Fluvial / Zonas húmedas | No |
| EBPJ | Estació Biològica del Pallars Jussà | Terradets | 2010 | 1056 | Sant Esteve de la Sarga | | Cataluña | Promoción del aprovechamiento sostenible de los recursos naturales | Forestal | Sí |
| EBPJ | Estació Biològica del Pallars Jussà | Serra de Costa Ampla | 2011 | 93,5 | Tremp | | Cataluña | Conservación de hábitats | Cultivos | No |
| EBPJ | Estació Biològica del Pallars Jussà | Barrancs de Sant Gregori i de Rius | 2012 | 22,9 | Castell de Mur | | Cataluña | Conservación de hábitats | Fluvial / Zonas húmedas | No |
| EBPJ | Estació Biològica del Pallars Jussà | Collegats | 2012 | 415 | Baix Pallars | | Cataluña | Conservación de hábitats | Forestal | Sí |
| EBPJ | Estació Biològica del Pallars Jussà | Serra de Costa Ampla | 2012 | 764,1 | Tremp | | Cataluña | Promoción del aprovechamiento sostenible de los recursos naturales | Forestal | No |
| EBPJ | Estació Biològica del Pallars Jussà | Collegats | 2013 | 40,78 | la Pobla de Segur | | Cataluña | Promoción del aprovechamiento sostenible de los recursos naturales | Forestal | Sí |
| ECOSUMA | Associació Ecologia, Sostenibilitat Urbana i Medi Ambient, ECOSUMA | Ecosuma 2 | 2014 | 1 | Lleida | | Cataluña | Conservación de la gestión tradicional del territorio | Sin datos | No |
| ECOSUMA | Associació Ecologia, Sostenibilitat Urbana i Medi Ambient, ECOSUMA | Ecosuma 3 | 2014 | 1,3 | | | Cataluña | Conservación de la gestión tradicional del territorio | Sin datos | No |
| ECOSUMA | Associació Ecologia, Sostenibilitat Urbana i Medi Ambient, ECOSUMA | Ecosuma 5 | 2014 | 1,5 | Lleida | | Cataluña | Conservación de la gestión tradicional del territorio | Sin datos | No |
| ECOSUMA | Associació Ecologia, Sostenibilitat Urbana i Medi Ambient, ECOSUMA | Ecosuma 1 | 2014 | 2,4 | Lleida | | Cataluña | Conservación de la gestión tradicional del territorio | Sin datos | No |
| ECOSUMA | Associació Ecologia, Sostenibilitat Urbana i Medi Ambient, ECOSUMA | Ecosuma 4 | 2014 | 5,52 | Lleida | | Cataluña | Conservación de la gestión tradicional del territorio | Sin datos | No |
| FANAL | El FANAL-Grup Ecologista del Moianès | Finca CATUAV | 2014 | 10 | Moià | | Cataluña | Conservación de hábitats | Forestal | No |
| FCE | Fundació Catalana de l'Esplai | Finca de Mas Cabalies | 1979 | 29,25 | | | Cataluña | Conservación de la gestión tradicional del territorio | Forestal | Sí |

| COD_ENT | ENTIDAD | NOMBRE DEL ACUERDO DE CUSTODIA | AÑO | SUPERFICIE ha | MUNICIPIO | PROVINCIA | CCAA | OBJETIVO PRINCIPAL | TIPO DE USO DOMINANTE | RED NATURA 2000 |
|---------|-------------------------------|-------------------------------------------------------|------|---------------|-------------------------|-----------|----------|--------------------------|-------------------------|-----------------|
| FCE | Fundació Catalana de l'Esplai | Finca de Sau | 1983 | 9,36 | | | Cataluña | Conservación de hábitats | Patrimonio cultural | Sí |
| FCE | Fundació Catalana de l'Esplai | Finca de la Fassina | 2012 | 1 | | | Cataluña | Conservación de hábitats | Fluvial / Zonas húmedas | Sí |
| FCE | Fundació Catalana de l'Esplai | Finca del Mas Gall | 2012 | 1 | | | Cataluña | Conservación de hábitats | Forestal | Sí |
| FCE | Fundació Catalana de l'Esplai | Finca de la Rectoria de la Selva | 2012 | 22 | | | Cataluña | Conservación de hábitats | Forestal | Sí |
| FCLP | Fundació Catalunya la Pedrera | Bosc subalpi de la Poleda (Baiasca) | 1998 | 2 | Llavorsí | | Cataluña | Conservación de hábitats | Forestal | Sí |
| FCLP | Fundació Catalunya la Pedrera | Bosc subalpi de la Solana de Bolsirroi | 1998 | 2 | Farrera | | Cataluña | Conservación de hábitats | Forestal | No |
| FCLP | Fundació Catalunya la Pedrera | Bosc subalpi del Clot de l'Ossa | 1998 | 3 | Llavorsí | | Cataluña | Conservación de hábitats | Forestal | Sí |
| FCLP | Fundació Catalunya la Pedrera | Bosc subalpi de l'obaga de Buscallado (bosc de Viros) | 1998 | 4,7 | Alins | | Cataluña | Conservación de hábitats | Forestal | Sí |
| FCLP | Fundació Catalunya la Pedrera | Avets de la Noguera de Vallferrera | 1998 | 10 | Esterrí de Cardós | | Cataluña | Conservación de hábitats | Forestal | Sí |
| FCLP | Fundació Catalunya la Pedrera | El Baró- La Guixa | 1999 | 3 | Alins | | Cataluña | Conservación de hábitats | Forestal | Sí |
| FCLP | Fundació Catalunya la Pedrera | Reserva de L'Alt segre | 1999 | 3,17 | Bellver de Cerdanya | | Cataluña | Sin datos | Sin datos | Sí |
| FCLP | Fundació Catalunya la Pedrera | Avets de la Noguera de Vallferrera II | 1999 | 4 | Vall de Cardós | | Cataluña | Conservación de hábitats | Forestal | Sí |
| FCLP | Fundació Catalunya la Pedrera | Reserva de sot del Fuster | 1999 | 4,79 | Menàrguens | | Cataluña | Sin datos | Sin datos | Sí |
| FCLP | Fundació Catalunya la Pedrera | Bosc subalpi de l'obaga de Buscallado II | 1999 | 6 | Alins | | Cataluña | Conservación de hábitats | Forestal | Sí |
| FCLP | Fundació Catalunya la Pedrera | Bosc subalpi del Clot de l'Ossa II | 1999 | 9 | Farrera | | Cataluña | Conservación de hábitats | Forestal | Sí |
| FCLP | Fundació Catalunya la Pedrera | Bosc subalpi del Peurues (Ribalera) | 1999 | 9 | Llavorsí | | Cataluña | Conservación de hábitats | Forestal | No |
| FCLP | Fundació Catalunya la Pedrera | Reserva de Mig de dos rius | 1999 | 10,08 | | | Cataluña | Sin datos | Sin datos | Sí |
| FCLP | Fundació Catalunya la Pedrera | Bosc de Vilalta | 1999 | 124,55 | Mont-ral | | Cataluña | Sin datos | Sin datos | Sí |
| FCLP | Fundació Catalunya la Pedrera | Congost de Mont-rebei | 1999 | 598,71 | Sant Esteve de la Sarga | | Cataluña | Sin datos | Sin datos | Sí |
| FCLP | Fundació Catalunya la Pedrera | Muntanya d'Alinya | 1999 | 5352,13 | Ribera d'Urgellet | | Cataluña | Sin datos | Sin datos | Sí |
| FCLP | Fundació Catalunya la Pedrera | Reserva del ter vell | 2000 | 3 | Torroella de Montgrí | | Cataluña | Sin datos | Sin datos | Sí |
| FCLP | Fundació Catalunya la Pedrera | Obaga de Castellarnau (Ribalera) | 2000 | 4 | Alins | | Cataluña | Conservación de hábitats | Forestal | No |
| FCLP | Fundació Catalunya la Pedrera | Bosc subalpi de la Poleda (Baiasca) III | 2000 | 4,8 | Esterrí de Cardós | | Cataluña | Conservación de hábitats | Forestal | Sí |

| COD_ENT | ENTIDAD | NOMBRE DEL ACUERDO DE CUSTODIA | AÑO | SUPERFICIE ha | MUNICIPIO | PROVINCIA | CCAA | OBJETIVO PRINCIPAL | TIPO DE USO DOMINANTE | RED NATURA 2000 |
|---------|-------------------------------|---------------------------------------------------------------|------|---------------|---------------------|-----------|----------|--------------------------|-----------------------|-----------------|
| FCLP | Fundació Catalunya la Pedrera | Pujador de la Pica (bosc de Viros) | 2000 | 6 | Alins | | Cataluña | Conservación de hábitats | Forestal | Sí |
| FCLP | Fundació Catalunya la Pedrera | Les planes de Son | 2000 | 8,92 | Alt Àneu | | Cataluña | Sin datos | Sin datos | Sí |
| FCLP | Fundació Catalunya la Pedrera | Bosc subalpi de Pleta Picada | 2000 | 9 | Alins | | Cataluña | Conservación de hábitats | Forestal | Sí |
| FCLP | Fundació Catalunya la Pedrera | Puigventos | 2000 | 192,67 | Olesa de Montserrat | | Cataluña | Sin datos | Sin datos | Sí |
| FCLP | Fundació Catalunya la Pedrera | Port d'Arnes | 2000 | 453,94 | Horta de Sant Joan | | Cataluña | Sin datos | Sin datos | Sí |
| FCLP | Fundació Catalunya la Pedrera | Selva de Nibros | 2001 | 3 | Vall de Cardós | | Cataluña | Conservación de hábitats | Forestal | Sí |
| FCLP | Fundació Catalunya la Pedrera | Bosc del Barranc de la Pega | 2001 | 4,3 | Llavorsí | | Cataluña | Conservación de hábitats | Forestal | Sí |
| FCLP | Fundació Catalunya la Pedrera | Bosc de Montarenyo | 2001 | 4,8 | Llavorsí | | Cataluña | Conservación de hábitats | Forestal | Sí |
| FCLP | Fundació Catalunya la Pedrera | Avets de la Noguera de Vallferrera III (Bosc de Font-Tallada) | 2001 | 7,7 | Alins | | Cataluña | Conservación de hábitats | Forestal | Sí |
| FCLP | Fundació Catalunya la Pedrera | Bosc dels Mollassos | 2001 | 10 | Alins | | Cataluña | Conservación de hábitats | Forestal | Sí |
| FCLP | Fundació Catalunya la Pedrera | Congost de Fragnerau | 2001 | 183,09 | Ulldemolins | | Cataluña | Sin datos | Sin datos | Sí |
| FCLP | Fundació Catalunya la Pedrera | Reserves de FTP de Sebes | 2002 | 7,1 | Flix | | Cataluña | Sin datos | Sin datos | Parcialmente |
| FCLP | Fundació Catalunya la Pedrera | Bosc subalpi de la Poleda (Baiasca) II | 2003 | 3 | Llavorsí | | Cataluña | Conservación de hábitats | Forestal | Sí |
| FCLP | Fundació Catalunya la Pedrera | Bosc de Tosca | 2003 | 3,43 | les Preses | | Cataluña | Sin datos | Sin datos | Sí |
| FCLP | Fundació Catalunya la Pedrera | Forest Selva i Cerqueda, CUP 134 | 2003 | 4 | Farrera | | Cataluña | Conservación de hábitats | Forestal | Sí |
| FCLP | Fundació Catalunya la Pedrera | Bosc de Montarenyo. Forest Sarredo Manyero, CUP 141 | 2003 | 6 | Esterrí de Cardós | | Cataluña | Conservación de hábitats | Forestal | Sí |
| FCLP | Fundació Catalunya la Pedrera | Fussimanya | 2003 | 7 | Farrera | | Cataluña | Conservación de hábitats | Forestal | No |
| FCLP | Fundació Catalunya la Pedrera | Bosc d'Arcalis. Forest Obaga i Solana, CUP 144 | 2003 | 7,2 | Alins | | Cataluña | Conservación de hábitats | Forestal | Sí |
| FCLP | Fundació Catalunya la Pedrera | Bosc del Clot de l'Ossa, CUP 155 | 2003 | 8,4 | Llavorsí | | Cataluña | Conservación de hábitats | Forestal | Sí |
| FCLP | Fundació Catalunya la Pedrera | Reserva de la rubina | 2004 | 2 | Castelló d'Empúries | | Cataluña | Sin datos | Sin datos | Sí |
| FCLP | Fundació Catalunya la Pedrera | Boscos de Can Roca-Els Blaus | 2004 | 20,96 | Esparreguera | | Cataluña | Sin datos | Sin datos | Sí |
| FCLP | Fundació Catalunya la Pedrera | Can Puig de Fitor | 2004 | 170,61 | Forallac | | Cataluña | Sin datos | Sin datos | Sí |
| FCLP | Fundació Catalunya la Pedrera | Llacuna de la aufacada | 2004 | 175,83 | Sant Jaume d'Enveja | | Cataluña | Sin datos | Sin datos | Sí |

| COD_ENT | ENTIDAD | NOMBRE DEL ACUERDO DE CUSTODIA | AÑO | SUPERFICIE ha | MUNICIPIO | PROVINCIA | CCAA | OBJETIVO PRINCIPAL | TIPO DE USO DOMINANTE | RED NATURA 2000 |
|---------|-------------------------------|-----------------------------------------------------------|------|---------------|------------------|-----------|----------|--------------------------------------------------------------------|-----------------------|-----------------|
| FCLP | Fundació Catalunya la Pedrera | Coll de Can Macana-Montserrat | 2004 | 176,57 | Marganell | | Cataluña | Sin datos | Sin datos | Sí |
| FCLP | Fundació Catalunya la Pedrera | Can Morgat-Estany de Banyoles | 2005 | 13,44 | Porqueres | | Cataluña | Sin datos | Sin datos | Sí |
| FCLP | Fundació Catalunya la Pedrera | Estany d'Ivars i Vila-sana | 2005 | 30,93 | Vila-sana | | Cataluña | Sin datos | Sin datos | Parcialmente |
| FCLP | Fundació Catalunya la Pedrera | Closa de Mornau | 2006 | 1,05 | Peralada | | Cataluña | Sin datos | Sin datos | Sí |
| FCLP | Fundació Catalunya la Pedrera | Bosc de Cal Cuques (Projecte Roure) | 2007 | 2 | Manresa | | Cataluña | Conservación de hábitats | Forestal | No |
| FCLP | Fundació Catalunya la Pedrera | Oliveres millenaries de l'Arion | 2007 | 2,67 | Ulldecona | | Cataluña | Sin datos | Sin datos | Sí |
| FCLP | Fundació Catalunya la Pedrera | Bosc de Mas Lluca (Projecte Roure) | 2007 | 5,5 | Santpedor | | Cataluña | Conservación de hábitats | Forestal | No |
| FCLP | Fundació Catalunya la Pedrera | El Mas de Rajols | 2007 | 27,98 | Tavertet | | Cataluña | Conservación de hábitats | Patrimonio cultural | Sí |
| FCLP | Fundació Catalunya la Pedrera | L'avenc de Tavertet | 2007 | 36,95 | Tavertet | | Cataluña | Conservación de hábitats | Patrimonio cultural | Sí |
| FCLP | Fundació Catalunya la Pedrera | Salines de la Tancada | 2007 | 41,25 | Amposta | | Cataluña | Sin datos | Sin datos | Sí |
| FCLP | Fundació Catalunya la Pedrera | Cingles de l'Avenc de Tavertet | 2007 | 253,29 | Tavertet | | Cataluña | Sin datos | Sin datos | Sí |
| FCLP | Fundació Catalunya la Pedrera | El Serrat del Maurici | 2011 | 3,41 | Balsareny | | Cataluña | Conservación de hábitats | Forestal | No |
| FCLP | Fundació Catalunya la Pedrera | La Fageda de Fontanils | 2011 | 4,5 | la Vall d'en Bas | | Cataluña | Conservación de hábitats | Forestal | Sí |
| FCLP | Fundació Catalunya la Pedrera | Reserva l'Obaga de Castellarnau. Forest Ribalera, CUP 146 | 2011 | 7 | Balsareny | | Cataluña | Conservación de hábitats | Forestal | No |
| FCLP | Fundació Catalunya la Pedrera | Drets de Tala Life Pinassa | 2015 | 8,45 | | | Cataluña | Conservación de especies de flora | Forestal | Sí |
| FCLP | Fundació Catalunya la Pedrera | Drets de Tala Pinassa | 2016 | 2 | | | Cataluña | Conservación de especies de flora | Forestal | No |
| FCLP | Fundació Catalunya la Pedrera | Drets de Tala Life Pinassa | 2016 | 3,57 | | | Cataluña | Conservación de especies de flora | Forestal | Sí |
| FCLP | Fundació Catalunya la Pedrera | Drets de Tala LIFE Pinassa | 2016 | 6,91 | | | Cataluña | Conservación de especies de flora | Forestal | Sí |
| FCLP | Fundació Catalunya la Pedrera | Drets de Tala LIFE Pinassa | 2016 | 13,2 | | | Cataluña | Conservación de especies de flora | Forestal | Sí |
| FCLP | Fundació Catalunya la Pedrera | Drets de Tala LIFE Pinassa | 2016 | 19,48 | | | Cataluña | Conservación de especies de flora | Forestal | Sí |
| FES | Fundació el Solà | Sinia de ca la Marta | 2008 | | | | Cataluña | Conservación y/o restauración de elementos singulares | Cultivos | No |
| FES | Fundació el Solà | Els canyerets | 2011 | | | | Cataluña | Conservación y/o restauración de elementos singulares | Forestal | No |
| FJC | Fundació Escolta Josep Carol | Les Vinyes | 2003 | 1 | | | Cataluña | Promoción del aprovechamiento sostenible de los recursos naturales | Forestal | Sin datos |

| COD_ENT | ENTIDAD | NOMBRE DEL ACUERDO DE CUSTODIA | AÑO | SUPERFICIE ha | MUNICIPIO | PROVINCIA | CCAA | OBJETIVO PRINCIPAL | TIPO DE USO DOMINANTE | RED NATURA 2000 |
|---------|------------------------------|--------------------------------|------|---------------|-----------|-----------|----------|--------------------------------------------------------------------|-----------------------|-----------------|
| FJC | Fundació Escolta Josep Carol | Prat de la Bassa | 2003 | 1 | | | Cataluña | Promoción del aprovechamiento sostenible de los recursos naturales | Forestal | Sin datos |
| FJC | Fundació Escolta Josep Carol | Prat Petit | 2003 | 1 | | | Cataluña | Promoción del aprovechamiento sostenible de los recursos naturales | Forestal | Sin datos |
| FJC | Fundació Escolta Josep Carol | Prat del Bosc | 2003 | 1 | | | Cataluña | Promoción del aprovechamiento sostenible de los recursos naturales | Forestal | Sin datos |
| FJC | Fundació Escolta Josep Carol | Prat de Cultiot | 2003 | 2 | | | Cataluña | Promoción del aprovechamiento sostenible de los recursos naturales | Forestal | Sin datos |
| FJC | Fundació Escolta Josep Carol | Prat Llarg | 2003 | 4 | | | Cataluña | Promoción del aprovechamiento sostenible de los recursos naturales | Forestal | Sin datos |
| FJC | Fundació Escolta Josep Carol | MH Turo de l'home | 2003 | | | | Cataluña | Promoción del aprovechamiento sostenible de los recursos naturales | Forestal | Sin datos |
| FJC | Fundació Escolta Josep Carol | MH Puigmal | 2003 | | | | Cataluña | Promoción del aprovechamiento sostenible de los recursos naturales | Forestal | Sin datos |
| FJC | Fundació Escolta Josep Carol | La Riba | 2003 | | | | Cataluña | Promoción del aprovechamiento sostenible de los recursos naturales | Forestal | Sin datos |
| FJC | Fundació Escolta Josep Carol | Caixen | 2004 | 1 | | | Cataluña | Promoción del aprovechamiento sostenible de los recursos naturales | Forestal | Sin datos |
| FJC | Fundació Escolta Josep Carol | MC Plana de Sota | 2004 | | | | Cataluña | Promoción del aprovechamiento sostenible de los recursos naturales | Forestal | Sin datos |
| FJC | Fundació Escolta Josep Carol | MC Camp del Frare | 2004 | | | | Cataluña | Promoción del aprovechamiento sostenible de los recursos naturales | Forestal | Sin datos |
| FJC | Fundació Escolta Josep Carol | Aiguamolls de Estanyol | 2004 | | | | Cataluña | Promoción del aprovechamiento sostenible de los recursos naturales | Forestal | Sin datos |
| FJC | Fundació Escolta Josep Carol | Mas de Barreda | 2011 | | | | Cataluña | Promoción del aprovechamiento sostenible de los recursos naturales | Forestal | Sin datos |
| FJC | Fundació Escolta Josep Carol | Ca l'Estudiant | 2012 | 0,8 | | | Cataluña | Promoción del aprovechamiento sostenible de los recursos naturales | Forestal | Sin datos |
| FJC | Fundació Escolta Josep Carol | Calderes | 2012 | 17 | | | Cataluña | Promoción del aprovechamiento sostenible de los recursos naturales | Forestal | Sin datos |
| FJC | Fundació Escolta Josep Carol | Camp | 2012 | 40 | | | Cataluña | Promoción del aprovechamiento sostenible de los recursos naturales | Forestal | Sin datos |
| FJC | Fundació Escolta Josep Carol | Borda del Rei | 2012 | | | | Cataluña | Promoción del aprovechamiento sostenible de los recursos naturales | Forestal | Sin datos |
| FJC | Fundació Escolta Josep Carol | Malleu | 2013 | 0,5 | | | Cataluña | Promoción del aprovechamiento sostenible de los recursos naturales | Forestal | Sin datos |
| FJC | Fundació Escolta Josep Carol | Borda de Batalla | 2014 | | | | Cataluña | Promoción del aprovechamiento sostenible de los recursos naturales | Forestal | Sin datos |
| FJC | Fundació Escolta Josep Carol | La Granota | 2015 | 2,4 | | | Cataluña | Promoción del aprovechamiento sostenible de los recursos naturales | Forestal | Sin datos |

| COD_ENT | ENTIDAD | NOMBRE DEL ACUERDO DE CUSTODIA | AÑO | SUPERFICIE ha | MUNICIPIO | PROVINCIA | CCAA | OBJETIVO PRINCIPAL | TIPO DE USO DOMINANTE | RED NATURA 2000 |
|-----------|------------------------------------------------------------------------------------------|-------------------------------------|------|---------------|----------------------|-----------|----------|--------------------------------------------------------------------|-----------------------|-----------------|
| FJC | Fundació Escolta Josep Carol | Camp del Broca | 2015 | 3,5 | | | Cataluña | Sin datos | Forestal | Sin datos |
| FJC | Fundació Escolta Josep Carol | Roca de la Guilla | 2015 | 16 | | | Cataluña | Promoción del aprovechamiento sostenible de los recursos naturales | Forestal | Sin datos |
| FJC | Fundació Escolta Josep Carol | El Regatell | 2015 | 22 | | | Cataluña | Promoción del aprovechamiento sostenible de los recursos naturales | Forestal | Sin datos |
| FPM | Fundació Projecte Miranda | Pla de l'Orri | 2014 | 103 | Castell de l'Areny | | Cataluña | Conservación y mejora del paisaje | Forestal | Sí |
| G-PDO | Garraf Coopera- Plataforma defensem l'Ortoll | Custodia espai Turo del Seu | 2015 | 0,86 | Vilanova i la Geltrú | | Cataluña | Conservación y/o restauración de elementos singulares | Cultivos | No |
| Galanthus | Galanthus | Clot dels Sants | 2010 | 0,51 | Celrà | | Cataluña | Conservación de hábitats | Forestal | Sí |
| Galanthus | Galanthus | La font del Castanyer | 2010 | 17,40 | Celrà | | Cataluña | Conservación de hábitats | Forestal | Sí |
| Galanthus | Galanthus | Mas Gasto a la riera de la Marqueta | 2010 | 18,83 | la Bisbal d'Empordà | | Cataluña | Conservación de hábitats | Forestal | Sí |
| Galanthus | Galanthus | Tossal d'en Bota | 2011 | 1,4 | Llambilles | | Cataluña | Conservación de hábitats | Forestal | Sí |
| Galanthus | Galanthus | Entorn del Cal Rei Corb | 2011 | 67,73 | Llagostera | | Cataluña | Conservación de hábitats | Forestal | Sí |
| GEPEC | Grup d'Estudi i Protecció dels Ecosistemes Catalans-Ecologistes de Catalunya (GEPEC-EdC) | Mas de Vicenc | 2007 | 5,5 | | | Cataluña | Conservación de la gestión tradicional del territorio | Forestal | No |
| GEPEC | Grup d'Estudi i Protecció dels Ecosistemes Catalans-Ecologistes de Catalunya (GEPEC-EdC) | Mas del Salin | 2007 | 20,97 | | | Cataluña | Conservación de especies de flora | Forestal | Sí |
| GEPEC | Grup d'Estudi i Protecció dels Ecosistemes Catalans-Ecologistes de Catalunya (GEPEC-EdC) | Els Tresorts | 2008 | 3,4 | Alforja | | Cataluña | Promoción del aprovechamiento sostenible de los recursos naturales | Forestal | Sí |
| GEPEC | Grup d'Estudi i Protecció dels Ecosistemes Catalans-Ecologistes de Catalunya (GEPEC-EdC) | Cal Piles | 2008 | 5,1 | Roda de Berà | | Cataluña | Conservación de la gestión tradicional del territorio | Forestal | No |
| GEPEC | Grup d'Estudi i Protecció dels Ecosistemes Catalans-Ecologistes de Catalunya (GEPEC-EdC) | Els Tres Quarts | 2008 | 8,75 | Pratdip | | Cataluña | Conservación de especies de flora | Cultivos | Sí |
| GEPEC | Grup d'Estudi i Protecció dels Ecosistemes Catalans-Ecologistes de Catalunya (GEPEC-EdC) | Mas de Rafelet | 2008 | 13 | Alcover | | Cataluña | Conservación de la gestión tradicional del territorio | Forestal | Sí |
| GEPEC | Grup d'Estudi i Protecció dels Ecosistemes Catalans-Ecologistes de Catalunya (GEPEC-EdC) | La Cova | 2009 | 9 | el Pinell de Brai | | Cataluña | Conservación de la gestión tradicional del territorio | Forestal | Sí |
| GEPEC | Grup d'Estudi i Protecció dels Ecosistemes Catalans-Ecologistes de Catalunya (GEPEC-EdC) | Porta Sistemas S.L. | 2010 | 0,09 | Reus | | Cataluña | Conservación de especies de fauna | Área urbana | No |
| GEPEC | Grup d'Estudi i Protecció dels Ecosistemes Catalans-Ecologistes de Catalunya (GEPEC-EdC) | Club Nautic Altafulla | 2010 | 0,3 | Altafulla | | Cataluña | Conservación de especies de fauna | Área urbana | No |
| GEPEC | Grup d'Estudi i Protecció dels Ecosistemes Catalans-Ecologistes de Catalunya (GEPEC-EdC) | Fruits S.P. | 2010 | 0,3 | Figuerola del Camp | | Cataluña | Conservación de especies de fauna | Área urbana | No |
| GEPEC | Grup d'Estudi i Protecció dels Ecosistemes Catalans-Ecologistes de Catalunya (GEPEC-EdC) | El Boix | 2010 | 1,5 | Tortosa | | Cataluña | Promoción del aprovechamiento sostenible de los recursos naturales | Cultivos | No |
| GEPEC | Grup d'Estudi i Protecció dels Ecosistemes Catalans-Ecologistes de Catalunya (GEPEC-EdC) | Les Escoles Velles de Valdeperes | 2010 | 2,3 | Pontils | | Cataluña | Conservación de especies de fauna | Forestal | Sí |

| COD_ENT | ENTIDAD | NOMBRE DEL ACUERDO DE CUSTODIA | AÑO | SUPERFICIE ha | MUNICIPIO | PROVINCIA | CCAA | OBJETIVO PRINCIPAL | TIPO DE USO DOMINANTE | RED NATURA 2000 |
|---------|------------------------------------------------------------------------------------------|--------------------------------------------------|------|---------------|-------------------------|-----------|----------|--------------------------------------------------------------------|-----------------------|-----------------|
| GEPEC | Grup d'Estudi i Protecció dels Ecosistemes Catalans-Ecologistes de Catalunya (GEPEC-EdC) | La Coma | 2010 | 2,5 | Vilaplana | | Cataluña | Promoción del aprovechamiento sostenible de los recursos naturales | Cultivos | Sí |
| GEPEC | Grup d'Estudi i Protecció dels Ecosistemes Catalans-Ecologistes de Catalunya (GEPEC-EdC) | Collblanc-Camp de Vaques | 2010 | 3,4 | l'Aleixar | | Cataluña | Conservación de hábitats | Forestal | No |
| GEPEC | Grup d'Estudi i Protecció dels Ecosistemes Catalans-Ecologistes de Catalunya (GEPEC-EdC) | Mas Verdina | 2010 | 21,74 | Pontils | | Cataluña | Conservación de especies de fauna | Forestal | Sí |
| GEPEC | Grup d'Estudi i Protecció dels Ecosistemes Catalans-Ecologistes de Catalunya (GEPEC-EdC) | Mur Verd | 2012 | 40,06 | la Canonja | | Cataluña | Conservación y mejora del paisaje | Forestal | No |
| GEPEC | Grup d'Estudi i Protecció dels Ecosistemes Catalans-Ecologistes de Catalunya (GEPEC-EdC) | Ajuntament de Roquetes | 2013 | 0,06 | Roquetes | | Cataluña | Conservación de especies de fauna | Área urbana | No |
| GEPEC | Grup d'Estudi i Protecció dels Ecosistemes Catalans-Ecologistes de Catalunya (GEPEC-EdC) | Entorn de proteccio ZIE Mines Victoria Esperanza | 2013 | 0,19 | Roquetes | | Cataluña | Conservación de especies de fauna | Forestal | Sí |
| GEPEC | Grup d'Estudi i Protecció dels Ecosistemes Catalans-Ecologistes de Catalunya (GEPEC-EdC) | Font Gran | 2013 | 0,58 | Sant Jaume dels Domenys | | Cataluña | Conservación de especies de fauna | Cultivos | No |
| GEPEC | Grup d'Estudi i Protecció dels Ecosistemes Catalans-Ecologistes de Catalunya (GEPEC-EdC) | Cala Banyadell | 2013 | 1,28 | Torredembarra | | Cataluña | Conservación y mejora del paisaje | Forestal | No |
| GEPEC | Grup d'Estudi i Protecció dels Ecosistemes Catalans-Ecologistes de Catalunya (GEPEC-EdC) | Barranc de la Coma dels Aubins | 2013 | 3,4 | l'Espluga de Francolí | | Cataluña | Conservación de especies de fauna | Forestal | Sí |
| GEPEC | Grup d'Estudi i Protecció dels Ecosistemes Catalans-Ecologistes de Catalunya (GEPEC-EdC) | Cal Massipa | 2013 | 12,42 | Cabacés | | Cataluña | Conservación de hábitats | Forestal | Sí |
| GEPEC | Grup d'Estudi i Protecció dels Ecosistemes Catalans-Ecologistes de Catalunya (GEPEC-EdC) | Mines de galena | 2013 | 13,88 | Pontons | | Cataluña | Conservación de especies de fauna | Forestal | Sí |
| GEPEC | Grup d'Estudi i Protecció dels Ecosistemes Catalans-Ecologistes de Catalunya (GEPEC-EdC) | La Canaleta | 2013 | 67,93 | Cabacés | | Cataluña | Conservación de hábitats | Forestal | Sí |
| GEPEC | Grup d'Estudi i Protecció dels Ecosistemes Catalans-Ecologistes de Catalunya (GEPEC-EdC) | PNIN de Poblet | 2013 | 3379 | Vimbodí i Poblet | | Cataluña | Conservación de especies de fauna | Forestal | Sí |
| GEPEC | Grup d'Estudi i Protecció dels Ecosistemes Catalans-Ecologistes de Catalunya (GEPEC-EdC) | La Costa | 2016 | 2,53 | | | Cataluña | Conservación de hábitats | Forestal | Sí |
| GEPEC | Grup d'Estudi i Protecció dels Ecosistemes Catalans-Ecologistes de Catalunya (GEPEC-EdC) | Mas Manou | 2016 | 2,99 | | | Cataluña | Conservación de la gestión tradicional del territorio | Cultivos | Sí |
| GEPEC | Grup d'Estudi i Protecció dels Ecosistemes Catalans-Ecologistes de Catalunya (GEPEC-EdC) | El Pedrella | 2017 | 1 | | | Cataluña | Conservación de hábitats | Patrimonio cultural | Parcialmente |
| GEPEC | Grup d'Estudi i Protecció dels Ecosistemes Catalans-Ecologistes de Catalunya (GEPEC-EdC) | Mas de Joan Nas | 2017 | 30,4 | | | Cataluña | Conservación de la gestión tradicional del territorio | Cultivos | No |
| GEPTO | Grup d'Estudi i Protecció de les Tortugues | Mas d'en Heras 241 | | 0,31 | Garriguella | | Cataluña | Conservación de hábitats | Sin datos | Sí |
| GEPTO | Grup d'Estudi i Protecció de les Tortugues | La Mata 125 | | 0,33 | Garriguella | | Cataluña | Conservación de hábitats | Sin datos | Sí |
| GEPTO | Grup d'Estudi i Protecció de les Tortugues | Puntils 220 | | 0,65 | Garriguella | | Cataluña | Conservación de hábitats | Sin datos | Sí |
| GEPTO | Grup d'Estudi i Protecció de les Tortugues | La Mata 131 | | 0,69 | Garriguella | | Cataluña | Conservación de hábitats | Sin datos | Sí |
| GEPTO | Grup d'Estudi i Protecció de les Tortugues | Clavegueres | | 0,7 | Rabós | | Cataluña | Conservación de hábitats | Sin datos | Sí |
| GEPTO | Grup d'Estudi i Protecció de les Tortugues | Sta. Coloma 236 | | 0,78 | Garriguella | | Cataluña | Conservación de hábitats | Sin datos | Sí |

| COD_ENT | ENTIDAD | NOMBRE DEL ACUERDO DE CUSTODIA | AÑO | SUPERFICIE ha | MUNICIPIO | PROVINCIA | CCAA | OBJETIVO PRINCIPAL | TIPO DE USO DOMINANTE | RED NATURA 2000 |
|---------|--------------------------------------------|--------------------------------|-----|---------------|-------------|-----------|----------|--------------------------|-----------------------|-----------------|
| GEPTO | Grup d'Estudi i Protecció de les Tortugues | La Mata 124 | | 0,83 | Garriguella | | Cataluña | Conservación de hábitats | Sin datos | Sí |
| GEPTO | Grup d'Estudi i Protecció de les Tortugues | La Mata 121 | | 1,01 | Garriguella | | Cataluña | Conservación de hábitats | Sin datos | Sí |
| GEPTO | Grup d'Estudi i Protecció de les Tortugues | Mare Deu Camp | | 1,24 | Garriguella | | Cataluña | Conservación de hábitats | Sin datos | Sí |
| GEPTO | Grup d'Estudi i Protecció de les Tortugues | La Mata 144 | | 1,6 | Garriguella | | Cataluña | Conservación de hábitats | Sin datos | Sí |
| GEPTO | Grup d'Estudi i Protecció de les Tortugues | Sta. Coloma 235 | | 1,69 | Garriguella | | Cataluña | Conservación de hábitats | Sin datos | Sí |
| GEPTO | Grup d'Estudi i Protecció de les Tortugues | Puntils 184 | | 1,7 | Garriguella | | Cataluña | Conservación de hábitats | Sin datos | Sí |
| GEPTO | Grup d'Estudi i Protecció de les Tortugues | Rec Sta. Coloma224 | | 1,74 | Garriguella | | Cataluña | Conservación de hábitats | Sin datos | Sí |
| GEPTO | Grup d'Estudi i Protecció de les Tortugues | Sta. Coloma 258 | | 1,76 | Garriguella | | Cataluña | Conservación de hábitats | Sin datos | Sí |
| GEPTO | Grup d'Estudi i Protecció de les Tortugues | Cami Llanca | | 1,82 | Garriguella | | Cataluña | Conservación de hábitats | Sin datos | Sí |
| GEPTO | Grup d'Estudi i Protecció de les Tortugues | Puntils 150 | | 1,83 | Garriguella | | Cataluña | Conservación de hábitats | Sin datos | Sí |
| GEPTO | Grup d'Estudi i Protecció de les Tortugues | La Mata 132 | | 2,13 | Garriguella | | Cataluña | Conservación de hábitats | Sin datos | Sí |
| GEPTO | Grup d'Estudi i Protecció de les Tortugues | Mas d'en Heras 95 | | 2,15 | Garriguella | | Cataluña | Conservación de hábitats | Sin datos | Sí |
| GEPTO | Grup d'Estudi i Protecció de les Tortugues | Puntils de Baix | | 2,36 | Garriguella | | Cataluña | Conservación de hábitats | Sin datos | Sí |
| GEPTO | Grup d'Estudi i Protecció de les Tortugues | La Mata 229 | | 2,55 | Garriguella | | Cataluña | Conservación de hábitats | Sin datos | Sí |
| GEPTO | Grup d'Estudi i Protecció de les Tortugues | Puntils 153 | | 2,6 | Garriguella | | Cataluña | Conservación de hábitats | Sin datos | Sí |
| GEPTO | Grup d'Estudi i Protecció de les Tortugues | Gatillepis | | 2,62 | Garriguella | | Cataluña | Conservación de hábitats | Sin datos | Sí |
| GEPTO | Grup d'Estudi i Protecció de les Tortugues | Les Planes | | 2,77 | Garriguella | | Cataluña | Conservación de hábitats | Sin datos | Sí |
| GEPTO | Grup d'Estudi i Protecció de les Tortugues | Puntils 173 | | 3,1 | Garriguella | | Cataluña | Conservación de hábitats | Sin datos | Sí |
| GEPTO | Grup d'Estudi i Protecció de les Tortugues | Rec Sta. Coloma225 | | 3,28 | Garriguella | | Cataluña | Conservación de hábitats | Sin datos | Sí |
| GEPTO | Grup d'Estudi i Protecció de les Tortugues | Jassa Vella | | 3,36 | Garriguella | | Cataluña | Conservación de hábitats | Sin datos | Sí |
| GEPTO | Grup d'Estudi i Protecció de les Tortugues | Mas d'en Heras 91 | | 3,37 | Garriguella | | Cataluña | Conservación de hábitats | Sin datos | Sí |
| GEPTO | Grup d'Estudi i Protecció de les Tortugues | Sta. Coloma 245 | | 4,04 | Garriguella | | Cataluña | Conservación de hábitats | Sin datos | Sí |
| GEPTO | Grup d'Estudi i Protecció de les Tortugues | Font Corb | | 4,27 | Cantallops | | Cataluña | Conservación de hábitats | Sin datos | Sí |

| COD_ENT | ENTIDAD | NOMBRE DEL ACUERDO DE CUSTODIA | AÑO | SUPERFICIE ha | MUNICIPIO | PROVINCIA | CCAA | OBJETIVO PRINCIPAL | TIPO DE USO DOMINANTE | RED NATURA 2000 |
|----------|--------------------------------------------|--------------------------------------------|------|---------------|-----------------------|-----------|----------|-------------------------------------------------------|-------------------------|-----------------|
| GEPTO | Grup d'Estudi i Protecció de les Tortugues | Mas Heras 148 | | 6,87 | Garriguella | | Cataluña | Conservación de hábitats | Sin datos | Sí |
| GEPTO | Grup d'Estudi i Protecció de les Tortugues | Can Torres | | 14,67 | Sant Climent Sescebes | | Cataluña | Conservación de hábitats | Sin datos | Sí |
| GEPTO | Grup d'Estudi i Protecció de les Tortugues | Mas Magi | | 22,55 | Vilajuïga | | Cataluña | Conservación de hábitats | Sin datos | Sí |
| GEPTO | Grup d'Estudi i Protecció de les Tortugues | Mas Bajol | | 53,52 | Capmany | | Cataluña | Conservación de hábitats | Sin datos | Sí |
| GEPTO | Grup d'Estudi i Protecció de les Tortugues | Sta. Coloma 232 | | 2,55116 | | | Cataluña | | ? | |
| GNF | Grup de Natura Freixe | Sebes | 1999 | 246,51 | Flix | | Cataluña | Conservación de hábitats | Fluvial / Zonas húmedas | Sí |
| GNF | Grup de Natura Freixe | Sebes | 1999 | 246,51 | Flix | | Cataluña | Conservación de hábitats | Fluvial / Zonas húmedas | Sí |
| GNF | Grup de Natura Freixe | Mas de Cigonyes | 2002 | 2,08 | Flix | | Cataluña | Conservación de especies de fauna | Fluvial / Zonas húmedas | Parcialmente |
| GNF | Grup de Natura Freixe | Plotia | 2007 | 4,9 | Flix | | Cataluña | Conservación de la gestión tradicional del territorio | Cultivos | Sí |
| GNF | Grup de Natura Freixe | Finca Marcel i Dora | 2009 | 0,5 | Flix | | Cataluña | Conservación de hábitats | Fluvial / Zonas húmedas | Parcialmente |
| GNF | Grup de Natura Freixe | Illes | 2009 | 4,2 | Flix | | Cataluña | Conservación de hábitats | Fluvial / Zonas húmedas | Parcialmente |
| GNF | Grup de Natura Freixe | Illes 2 | 2009 | 18,6 | Flix | | Cataluña | Conservación de la gestión tradicional del territorio | Cultivos | Parcialmente |
| GNF | Grup de Natura Freixe | OLIFLIX | 2009 | | | | Cataluña | Conservación de la gestión tradicional del territorio | Patrimonio cultural | No |
| GNF | Grup de Natura Freixe | Hort | 2011 | 0,54 | Flix | | Cataluña | Conservación de hábitats | Fluvial / Zonas húmedas | Parcialmente |
| GNF | Grup de Natura Freixe | Xofars | 2012 | 0,35 | Flix | | Cataluña | Conservación de hábitats | Fluvial / Zonas húmedas | Parcialmente |
| GNF | Grup de Natura Freixe | Mitjanes | 2014 | 0,26 | Móra la Nova | | Cataluña | Conservación de hábitats | Fluvial / Zonas húmedas | No |
| GNF | Grup de Natura Freixe | Vilar | 2014 | 1,6 | Flix | | Cataluña | Conservación de hábitats | Fluvial / Zonas húmedas | Parcialmente |
| GNF | Grup de Natura Freixe | Riberola | 2014 | 84,5 | el Pinell de Brai | | Cataluña | Conservación de hábitats | Forestal | Sí |
| GNF | Grup de Natura Freixe | Illa de Putxo | 2014 | 102,5 | Ginestar | | Cataluña | Conservación de hábitats | Fluvial / Zonas húmedas | No |
| GNF | Grup de Natura Freixe | Mas de l'Illa | 2014 | 200 | Ginestar | | Cataluña | Conservación de hábitats | Fluvial / Zonas húmedas | Sí |
| GNO-ICHN | Grup de Naturalistes d'Osona- ICHN | Castell de Vilagelans | 2006 | 9 | Gurb | | Cataluña | Conservación de hábitats | Cultivos | No |
| GNO-ICHN | Grup de Naturalistes d'Osona- ICHN | La Rovira Nova (Sta. Eulalia de Riuprimer) | 2010 | 9 | | | Cataluña | Conservación de hábitats | Cultivos | No |
| GNO-ICHN | Grup de Naturalistes d'Osona- ICHN | L'Albereda de Seva | 2012 | 1 | | | Cataluña | Conservación de especies de fauna | Cultivos | No |

| COD_ENT | ENTIDAD | NOMBRE DEL ACUERDO DE CUSTODIA | AÑO | SUPERFICIE ha | MUNICIPIO | PROVINCIA | CCAA | OBJETIVO PRINCIPAL | TIPO DE USO DOMINANTE | RED NATURA 2000 |
|-----------|-------------------------------------------------------------------|----------------------------------|------|---------------|-----------------------|-----------|----------|--------------------------------------------------------------------|-------------------------|-----------------|
| Graellsia | Graellsia, Grup d'Estudis i Comunicació Ambiental | Hortets de la font del pereto | 2009 | 0,5 | Horta de Sant Joan | | Cataluña | Promoción del aprovechamiento sostenible de los recursos naturales | Cultivos | No |
| Graellsia | Graellsia, Grup d'Estudis i Comunicació Ambiental | Finca del Barranc de Sant Antoni | 2009 | 1,5 | Roquetes | | Cataluña | Conservación de hábitats | Fluvial / Zonas húmedas | Sí |
| Graellsia | Graellsia, Grup d'Estudis i Comunicació Ambiental | Finca del Pixanto 1 | 2009 | 48 | | | Cataluña | Promoción del aprovechamiento sostenible de los recursos naturales | Fluvial / Zonas húmedas | Sí |
| Graellsia | Graellsia, Grup d'Estudis i Comunicació Ambiental | Bellida | 2009 | 120 | | | Cataluña | Conservación de hábitats | Fluvial / Zonas húmedas | Sí |
| Graellsia | Graellsia, Grup d'Estudis i Comunicació Ambiental | Finca l'Ullal- Aiguatur Ports | 2015 | 6,9 | | | Cataluña | Promoción del aprovechamiento sostenible de los recursos naturales | Fluvial / Zonas húmedas | Sin datos |
| Graellsia | Graellsia, Grup d'Estudis i Comunicació Ambiental | Finca el Tossal | 2016 | 5,54 | | | Cataluña | Conservación de hábitats | Cultivos | Sin datos |
| IAEDEN | Institució Alt Empordanesa per la Defensa i l'Estudi de la Natura | estanyols del Mas Margall | 2001 | 20 | | | Cataluña | Conservación de hábitats | Fluvial / Zonas húmedas | No |
| IAEDEN | Institució Alt Empordanesa per la Defensa i l'Estudi de la Natura | La Teulera | 2012 | 0,7 | Capmany | | Cataluña | Conservación de la gestión tradicional del territorio | Cultivos | No |
| IAEDEN | Institució Alt Empordanesa per la Defensa i l'Estudi de la Natura | La Rufa | 2012 | 1 | | | Cataluña | Conservación de la gestión tradicional del territorio | Cultivos | No |
| IAEDEN | Institució Alt Empordanesa per la Defensa i l'Estudi de la Natura | La finca de Mas Galceran | 2012 | 2 | | | Cataluña | Conservación de la gestión tradicional del territorio | Cultivos | No |
| IAEDEN | Institució Alt Empordanesa per la Defensa i l'Estudi de la Natura | La Vessana | 2012 | 2 | | | Cataluña | Conservación de la gestión tradicional del territorio | Cultivos | No |
| IAEDEN | Institució Alt Empordanesa per la Defensa i l'Estudi de la Natura | Can Salva | 2012 | 27 | | | Cataluña | Conservación de la gestión tradicional del territorio | Cultivos | No |
| IAEDEN | Institució Alt Empordanesa per la Defensa i l'Estudi de la Natura | La finca de Can Torres | 2012 | 75 | | | Cataluña | Conservación de la gestión tradicional del territorio | Cultivos | Sí |
| IAEDEN | Institució Alt Empordanesa per la Defensa i l'Estudi de la Natura | Mas Marce | 2012 | 95 | | | Cataluña | Conservación de la gestión tradicional del territorio | Cultivos | No |
| IAEDEN | Institució Alt Empordanesa per la Defensa i l'Estudi de la Natura | La finca de Baussitges | 2012 | 2100 | | | Cataluña | Conservación de la gestión tradicional del territorio | Cultivos | Sí |
| IAEDEN | Institució Alt Empordanesa per la Defensa i l'Estudi de la Natura | Tomatissims | 2013 | 2,5 | | | Cataluña | Conservación de la gestión tradicional del territorio | Cultivos | No |
| IAEDEN | Institució Alt Empordanesa per la Defensa i l'Estudi de la Natura | Olivar de l'Alguer | 2013 | 6 | Sant Climent Sescebes | | Cataluña | Conservación de la gestión tradicional del territorio | Cultivos | No |
| IAEDEN | Institució Alt Empordanesa per la Defensa i l'Estudi de la Natura | La Clota | 2013 | 6,5 | el Catllar | | Cataluña | Conservación de la gestión tradicional del territorio | Cultivos | No |
| IAEDEN | Institució Alt Empordanesa per la Defensa i l'Estudi de la Natura | La Vinyeta | 2013 | 53 | | | Cataluña | Conservación de la gestión tradicional del territorio | Cultivos | No |
| IAEDEN | Institució Alt Empordanesa per la Defensa i l'Estudi de la Natura | El Ras | 2013 | 220 | | | Cataluña | Conservación de la gestión tradicional del territorio | Cultivos | Parcialmente |
| IAEDEN | Institució Alt Empordanesa per la Defensa i l'Estudi de la Natura | Mas Castella | 2015 | 60 | | | Cataluña | Conservación de la gestión tradicional del territorio | Cultivos | No |
| IAEDEN | Institució Alt Empordanesa per la Defensa i l'Estudi de la Natura | Jacks Bidou i IAEDEN | 2016 | 5,9 | Sant Climent Sescebes | | Cataluña | Conservación de la gestión tradicional del territorio | Cultivos | No |
| IAEDEN | Institució Alt Empordanesa per la Defensa i l'Estudi de la Natura | Joaquim Corsellas/IAEDEN | 2017 | 0,07 | Cantallops | | Cataluña | Conservación de la gestión tradicional del territorio | Cultivos | No |

| COD_ENT | ENTIDAD | NOMBRE DEL ACUERDO DE CUSTODIA | AÑO | SUPERFICIE ha | MUNICIPIO | PROVINCIA | CCAA | OBJETIVO PRINCIPAL | TIPO DE USO DOMINANTE | RED NATURA 2000 |
|---------|-------------------------------------------------------------------|----------------------------------------|------|---------------|-----------------------|-----------|----------|-------------------------------------------------------|-----------------------|-----------------|
| IAEDEN | Institució Alt Empordanesa per la Defensa i l'Estudi de la Natura | Rosa Ricart i IAEDEN | 2017 | 0,07 | Cantallops | | Cataluña | Conservación de la gestión tradicional del territorio | Cultivos | No |
| IAEDEN | Institució Alt Empordanesa per la Defensa i l'Estudi de la Natura | Rosa Ricart i IAEDEN | 2017 | 0,07 | Cantallops | | Cataluña | Conservación de la gestión tradicional del territorio | Cultivos | No |
| IAEDEN | Institució Alt Empordanesa per la Defensa i l'Estudi de la Natura | Ramon Garriga i IAEDEN | 2017 | 0,08 | Cantallops | | Cataluña | Conservación de la gestión tradicional del territorio | Cultivos | No |
| IAEDEN | Institució Alt Empordanesa per la Defensa i l'Estudi de la Natura | Maria Lluïsa Llauro | 2017 | 0,12 | Cantallops | | Cataluña | Conservación de la gestión tradicional del territorio | Cultivos | No |
| IAEDEN | Institució Alt Empordanesa per la Defensa i l'Estudi de la Natura | Trinitat Daviu i IAEDEN | 2017 | 0,2 | Cantallops | | Cataluña | Conservación de la gestión tradicional del territorio | Cultivos | No |
| IAEDEN | Institució Alt Empordanesa per la Defensa i l'Estudi de la Natura | Martí Pairó i IAEDEN | 2017 | 0,23 | Cantallops | | Cataluña | Conservación de la gestión tradicional del territorio | Cultivos | No |
| IAEDEN | Institució Alt Empordanesa per la Defensa i l'Estudi de la Natura | Martí Pairó i IAEDEN | 2017 | 0,27 | Cantallops | | Cataluña | Conservación de la gestión tradicional del territorio | Cultivos | No |
| IAEDEN | Institució Alt Empordanesa per la Defensa i l'Estudi de la Natura | Rubén Giménez i IAEDEN | 2017 | 0,3 | Sant Climent Sescebes | | Cataluña | Conservación de la gestión tradicional del territorio | Cultivos | No |
| IAEDEN | Institució Alt Empordanesa per la Defensa i l'Estudi de la Natura | Josep Maria Martí i IAEDEN | 2017 | 0,32 | Cantallops | | Cataluña | Conservación de la gestión tradicional del territorio | Cultivos | No |
| IAEDEN | Institució Alt Empordanesa per la Defensa i l'Estudi de la Natura | Antoni Freixenet i IAEDEN | 2017 | 0,36 | Cantallops | | Cataluña | Conservación de la gestión tradicional del territorio | Cultivos | No |
| IAEDEN | Institució Alt Empordanesa per la Defensa i l'Estudi de la Natura | Joana Tocabens i IAEDEN | 2017 | 0,41 | Cantallops | | Cataluña | Conservación de la gestión tradicional del territorio | Cultivos | No |
| IAEDEN | Institució Alt Empordanesa per la Defensa i l'Estudi de la Natura | Narcisca Clos i IAEDEN | 2017 | 0,44 | Cantallops | | Cataluña | Conservación de la gestión tradicional del territorio | Cultivos | No |
| IAEDEN | Institució Alt Empordanesa per la Defensa i l'Estudi de la Natura | Martí Pairó i IAEDEN | 2017 | 0,45 | Cantallops | | Cataluña | Conservación de la gestión tradicional del territorio | Cultivos | No |
| IAEDEN | Institució Alt Empordanesa per la Defensa i l'Estudi de la Natura | Joan Carles Torres i IAEDEN | 2017 | 0,6 | Sant Climent Sescebes | | Cataluña | Conservación de la gestión tradicional del territorio | Cultivos | No |
| IAEDEN | Institució Alt Empordanesa per la Defensa i l'Estudi de la Natura | Joan Gardell i IAEDEN | 2017 | 0,8 | | | Cataluña | Conservación de la gestión tradicional del territorio | Cultivos | No |
| IAEDEN | Institució Alt Empordanesa per la Defensa i l'Estudi de la Natura | Martí Pairó i IAEDEN | 2017 | 0,88 | Cantallops | | Cataluña | Conservación de la gestión tradicional del territorio | Cultivos | No |
| IAEDEN | Institució Alt Empordanesa per la Defensa i l'Estudi de la Natura | Rubén Giménez i IAEDEN | 2017 | 0,9 | Sant Climent Sescebes | | Cataluña | Conservación de la gestión tradicional del territorio | Cultivos | No |
| IAEDEN | Institució Alt Empordanesa per la Defensa i l'Estudi de la Natura | Albert Colomer i IAEDEN | 2017 | 0,95 | Cantallops | | Cataluña | Conservación de la gestión tradicional del territorio | Cultivos | No |
| IAEDEN | Institució Alt Empordanesa per la Defensa i l'Estudi de la Natura | Joan Campsolines/IAEDEN/Pere Guillamet | 2017 | 1,16 | Cantallops | | Cataluña | Conservación de la gestión tradicional del territorio | Cultivos | No |
| IAEDEN | Institució Alt Empordanesa per la Defensa i l'Estudi de la Natura | Heribert Geli i IAEDEN | 2017 | 1,7 | Sant Climent Sescebes | | Cataluña | Conservación de la gestión tradicional del territorio | Cultivos | No |
| IAEDEN | Institució Alt Empordanesa per la Defensa i l'Estudi de la Natura | Dolors Vila i IAEDEN | 2017 | 3,8 | Sant Climent Sescebes | | Cataluña | Conservación de la gestión tradicional del territorio | Cultivos | No |
| IAEDEN | Institució Alt Empordanesa per la Defensa i l'Estudi de la Natura | Claude Florensa i IAEDEN | 2017 | 10,3 | Capmany | | Cataluña | Conservación de la gestión tradicional del territorio | Cultivos | No |
| IAEDEN | Institució Alt Empordanesa per la Defensa i l'Estudi de la Natura | Claude Florensa i IAEDEN | 2017 | 15,2 | Sant Climent Sescebes | | Cataluña | Conservación de la gestión tradicional del territorio | Cultivos | No |

| COD_ENT | ENTIDAD | NOMBRE DEL ACUERDO DE CUSTODIA | AÑO | SUPERFICIE ha | MUNICIPIO | PROVINCIA | CCAA | OBJETIVO PRINCIPAL | TIPO DE USO DOMINANTE | RED NATURA 2000 |
|-------------------|--------------------------------------------------|-----------------------------------------------------------------|------|---------------|------------------------|-----------|----------|-------------------------------------------------------|--------------------------|-----------------|
| OEE | ORGANITZACIO ECOLOGISTA L'ESCURÇO | Sots de Vallfogona: parcela nº 398 | 1994 | 0,04 | | | Cataluña | Conservación de la gestión tradicional del territorio | Fluvial / Zonas húmedas | Sí |
| OEE | ORGANITZACIO ECOLOGISTA L'ESCURÇO | Sots de Vallfogona: parcela nº 457 | 1994 | 0,07 | | | Cataluña | Conservación de hábitats | Fluvial / Zonas húmedas | Sí |
| OEE | ORGANITZACIO ECOLOGISTA L'ESCURÇO | Sots de Vallfogona: parcela nº 382 | 1994 | 0,13 | | | Cataluña | Conservación de la gestión tradicional del territorio | Forestal | Sí |
| OEE | ORGANITZACIO ECOLOGISTA L'ESCURÇO | Sots de Vallfogona: parcela nº 431 | 1994 | 0,16 | | | Cataluña | Conservación de la gestión tradicional del territorio | Forestal | Sí |
| PNAT del Montsant | PNAT del Montsant | Acord de col·laboracio per la recuperacio de conreus abandonats | 2014 | 0,9 | la Morera de Montsant | | Cataluña | Conservación de la gestión tradicional del territorio | Cultivos | No |
| PNAT del Montsant | PNAT del Montsant | Acord de col·laboracio per la recuperació de conreus abandonats | 2014 | 1 | la Morera de Montsant | | Cataluña | Conservación de la gestión tradicional del territorio | Cultivos | No |
| PNAT del Montsant | PNAT del Montsant | Acord de colaboracio per la recuperacio de conreus abandonats | 2014 | 1,38 | la Morera de Montsant | | Cataluña | Conservación de la gestión tradicional del territorio | Cultivos | No |
| PNAT del Montsant | PNAT del Montsant | Acord de colaboracio per la recuperacio de conreus abandonats | 2014 | 7,4 | Cornudella de Montsant | | Cataluña | Conservación de la gestión tradicional del territorio | Cultivos | Parcialmente |
| PNZVG | Parc Natural de la Zona Volcànica de la Garrotxa | Moixina | 1993 | 5 | Olot | | Cataluña | Conservación de especies de flora | Sin datos | Sí |
| PNZVG | Parc Natural de la Zona Volcànica de la Garrotxa | Jorda | 1993 | 89 | Santa Pau | | Cataluña | Conservación y mejora del paisaje | Sin datos | Sí |
| PNZVG | Parc Natural de la Zona Volcànica de la Garrotxa | Bac de les Tries | 1995 | 25 | Sant Joan les Fonts | | Cataluña | Conservación de especies de flora | Forestal | Sí |
| PNZVG | Parc Natural de la Zona Volcànica de la Garrotxa | El Glasca | 1995 | 114 | Santa Pau | | Cataluña | Conservación y mejora del paisaje | Forestal | Sí |
| POSIDONIA2021 | Posidonia 2021 | AREA MARINA LITORAL Zona Z.E.C ES5110017 Costes del Maresme | 2017 | | | | Cataluña | Conservación de hábitats | Zonas marinas y costeras | Sí |
| PV | Paisatges Vius | Finca de Niubo | 2008 | 41,15 | Manlleu | | Cataluña | Conservación de especies de fauna | Cultivos | No |
| PV | Paisatges Vius | Finca de Diumeres | 2009 | 5,3 | Manlleu | | Cataluña | Conservación de especies de fauna | Cultivos | No |
| PV | Paisatges Vius | Finca del Torrent | 2011 | 277 | Rupit i Pruit | | Cataluña | Conservación de hábitats | Cultivos | Parcialmente |
| PV | Paisatges Vius | Platja de l'Estany Tort | 2012 | 0,7 | l'Ametlla de Mar | | Cataluña | Conservación de especies de fauna | Zonas marinas y costeras | No |
| PV | Paisatges Vius | Finca de Caselles | 2013 | 158,48 | Rupit i Pruit | | Cataluña | Conservación de especies de fauna | Fluvial / Zonas húmedas | Parcialmente |
| PV | Paisatges Vius | Finca del Coll | 2014 | 56,97 | Rupit i Pruit | | Cataluña | Conservación de hábitats | Cultivos | Parcialmente |
| PV | Paisatges Vius | Llacuna del Port de l'Estany | 2015 | 0,15 | l'Ametlla de Mar | | Cataluña | Conservación de especies de fauna | Zonas marinas y costeras | No |
| PV | Paisatges Vius | Els Plaus | 2015 | 4,5 | Queralbs | | Cataluña | Conservación de hábitats | Cultivos | No |
| PV | Paisatges Vius | Finca d'Hortus | 2015 | 75,29 | Rabós | | Cataluña | Conservación de especies de fauna | Cultivos | Parcialmente |
| PV | Paisatges Vius | Puig Castellar | 2015 | 90,66 | Navata | | Cataluña | Conservación de especies de fauna | Cultivos | No |

| COD_ENT | ENTIDAD | NOMBRE DEL ACUERDO DE CUSTODIA | AÑO | SUPERFICIE ha | MUNICIPIO | PROVINCIA | CCAA | OBJETIVO PRINCIPAL | TIPO DE USO DOMINANTE | RED NATURA 2000 |
|---------|-----------------------------------|---------------------------------------------------|------|---------------|--------------------------------------|-----------|----------|--------------------------------------------------------------------|--------------------------|-----------------|
| PV | Paisatges Vius | Puig de Llori | 2016 | 0,6 | Palau-saverdera | | Cataluña | Conservación de especies de fauna | Cultivos | No |
| PV | Paisatges Vius | Torrent del Pi | 2016 | 2,1 | | | Cataluña | Conservación de especies de fauna | Zonas marinas y costeras | Sí |
| PV | Paisatges Vius | Cala Justell | 2016 | 8,33 | Vandellòs i l'Hospitalet de l'Infant | | Cataluña | Conservación de especies de fauna | Zonas marinas y costeras | Sí |
| PV | Paisatges Vius | Llagostera de Dalt | 2017 | 30,87 | | | Cataluña | Conservación de especies de fauna | Fluvial / Zonas húmedas | No |
| PV | Paisatges Vius | Pla de l'Orri | 2017 | | | | Cataluña | Conservación de especies de fauna | Forestal | Sí |
| SEO | SEO/BirdLife | El Clot | 1997 | 6 | Amposta | Tarragona | Cataluña | Restauración y recuperación de hábitats | Patrimonio cultural | Sí.Totalmente |
| SEO | SEO/BirdLife | Riet Vell | 2000 | 54 | Amposta | Tarragona | Cataluña | Promoción del aprovechamiento sostenible de los recursos naturales | Riberas y húmedas | Sí.Totalmente |
| SEO | SEO/BirdLife | Can Morral del Riu | 2001 | 55 | Abrera | Barcelona | Cataluña | Restauración y recuperación de hábitats | Riberas y húmedas | Sí.Totalmente |
| SEO | SEO/BirdLife | Sant Hilari | 2001 | 20 | Abrera | Barcelona | Cataluña | Conservación de especies de fauna | Riberas y húmedas | Sí.Totalmente |
| SEO | SEO/BirdLife | Mas de la Comandanta | 2008 | 13 | Sant Jaume d'Enveja | Tarragona | Cataluña | Restauración y recuperación de hábitats | Riberas y húmedas | Sí.Totalmente |
| SEO | SEO/BirdLife | Heredad Segura Viudas | 2017 | 80 | Torrelavit | Barcelona | Cataluña | Conservación de especies de fauna | Cultivos | No |
| SIGEA | Fundació Privada Sigea | ESPAI AGROAMBIENTAL DELTA DEL LLOBREGAT | 2010 | 1 | | | Cataluña | Conservación de la gestión tradicional del territorio | Cultivos | Sí |
| Sínia | Associació Mediambiental la Sínia | DESEMBOCADURA DEL RIU GAIA | 1999 | 6 | | | Cataluña | Conservación de hábitats | Fluvial / Zonas húmedas | Sí |
| Sínia | Associació Mediambiental la Sínia | Finca del POU de Torredembarra | 2010 | 0,43 | la Riera de Gaià | | Cataluña | Conservación de hábitats | Fluvial / Zonas húmedas | No |
| Sínia | Associació Mediambiental la Sínia | TORRENT DE VESPELLA | 2011 | 7,8 | | | Cataluña | Conservación de hábitats | Fluvial / Zonas húmedas | Parcialmente |
| Sínia | Associació Mediambiental la Sínia | TRAM DEL RIU GAIA AL MUNICIPI D'ALTAFULLA | 2012 | 0,96 | | | Cataluña | Conservación de hábitats | Fluvial / Zonas húmedas | Sí |
| Sínia | Associació Mediambiental la Sínia | TRAM DEL RIU GAIA AL MUNICIPI DE LA RIERA DE GAIA | 2012 | 5,52 | | | Cataluña | Conservación de hábitats | Fluvial / Zonas húmedas | Sí |
| Sínia | Associació Mediambiental la Sínia | Albereda de la Sort 2 | 2013 | 0,85 | Vespella de Gaià | | Cataluña | Conservación de hábitats | Fluvial / Zonas húmedas | No |
| Sínia | Associació Mediambiental la Sínia | Albereda de la Sort 3 | 2013 | 1,25 | Vespella de Gaià | | Cataluña | Conservación de hábitats | Fluvial / Zonas húmedas | No |
| Sínia | Associació Mediambiental la Sínia | La Capellana | 2013 | 3,32 | la Riera de Gaià | | Cataluña | Conservación de especies de flora | Forestal | No |
| Sínia | Associació Mediambiental la Sínia | TRAM DEL RIU GAIA AL MUNICIPI DEL CATLLAR | 2013 | 4,2 | | | Cataluña | Conservación de hábitats | Fluvial / Zonas húmedas | Sí |
| Sínia | Associació Mediambiental la Sínia | Albereda de la Sort | 2013 | 4,32 | Vespella de Gaià | | Cataluña | Conservación de hábitats | Fluvial / Zonas húmedas | No |
| Sínia | Associació Mediambiental la Sínia | Tamarit | 2013 | 7,13 | Tarragona | | Cataluña | Conservación de hábitats | Zonas marinas y costeras | Sí |

| COD_ENT | ENTIDAD | NOMBRE DEL ACUERDO DE CUSTODIA | AÑO | SUPERFICIE ha | MUNICIPIO | PROVINCIA | CCAA | OBJETIVO PRINCIPAL | TIPO DE USO DOMINANTE | RED NATURA 2000 |
|---------|-----------------------------------|----------------------------------------------------|------|---------------|------------------|-----------|----------|--------------------------------------------------------------------|--------------------------|-----------------|
| Sínia | Associació Mediambiental la Sínia | Finca Municipal a la Partida del Clot d'en Torrell | 2014 | 0,85 | Altafulla | | Cataluña | Conservación y mejora del paisaje | Forestal | No |
| Sínia | Associació Mediambiental la Sínia | TRAM DEL RIU GAIA AL MUNICIPI DE LA NOU DE GAIA | 2014 | 1,6 | | | Cataluña | Conservación de hábitats | Fluvial / Zonas húmedas | No |
| Sínia | Associació Mediambiental la Sínia | Muntanya de l'homs | 2014 | 1,81 | la Riera de Gaià | | Cataluña | Conservación de hábitats | Forestal | No |
| Sínia | Associació Mediambiental la Sínia | Margodi | 2014 | 2,44 | Vespella de Gaià | | Cataluña | Conservación de especies de fauna | Forestal | No |
| Sínia | Associació Mediambiental la Sínia | Bassa temporal del Medol | 2014 | 3,91 | Tarragona | | Cataluña | Conservación de hábitats | Fluvial / Zonas húmedas | No |
| Sínia | Associació Mediambiental la Sínia | Bassa temporal de la Plana | 2014 | 8,25 | el Catllar | | Cataluña | Conservación de hábitats | Fluvial / Zonas húmedas | No |
| Sínia | Associació Mediambiental la Sínia | Moli de Cortadas | 2014 | 13,28 | la Riera de Gaià | | Cataluña | Conservación de hábitats | Forestal | No |
| Sínia | Associació Mediambiental la Sínia | El balco dels turons de Sant Antoni | 2014 | 19,48 | Altafulla | | Cataluña | Conservación de hábitats | Forestal | No |
| Sínia | Associació Mediambiental la Sínia | Font de Sant Joan | 2014 | 21,49 | Vilabella | | Cataluña | Conservación de hábitats | Fluvial / Zonas húmedas | Sí |
| Sínia | Associació Mediambiental la Sínia | L'Hort de la Sínia | 2015 | 1,21 | Tarragona | | Cataluña | Promoción del aprovechamiento sostenible de los recursos naturales | Cultivos | No |
| Sínia | Associació Mediambiental la Sínia | Pi Ver de Marti | 2015 | 10,63 | la Riera de Gaià | | Cataluña | Conservación de especies de flora | Forestal | No |
| Sínia | Associació Mediambiental la Sínia | CLOT DEL MEDOL | 2016 | 12,71 | Tarragona | | Cataluña | Conservación de especies de flora | Forestal | No |
| Sínia | Associació Mediambiental la Sínia | Pi blanc JAC projecte esquírol Tamarit | 2017 | 0,01 | Tarragona | | Cataluña | Conservación de especies de fauna | Forestal | No |
| Sínia | Associació Mediambiental la Sínia | Pi blanc AC projecte esquírol Tamarit | 2017 | 0,01 | Tarragona | | Cataluña | Conservación de especies de fauna | Forestal | No |
| SUBMON | SUBMON | Canyons del Maresme- Ports de la Generalitat | 2014 | | | | Cataluña | Conservación de especies de fauna | Zonas marinas y costeras | Sin datos |
| SUBMON | SUBMON | Canyons del Maresme- Renteolo | 2014 | | | | Cataluña | Conservación de especies de fauna | Zonas marinas y costeras | Sin datos |
| SUBMON | SUBMON | Dofins de Tramuntana- AJM Castello Empuries | 2017 | | | | Cataluña | Sin datos | Zonas marinas y costeras | Sin datos |
| SUBMON | SUBMON | Dofins de Tramuntana- AJM Colera | 2017 | | | | Cataluña | Sin datos | Zonas marinas y costeras | Sin datos |
| SUBMON | SUBMON | Dofins de Tramuntana- 3 | 2017 | | | | Cataluña | Sin datos | Zonas marinas y costeras | Sin datos |
| SUBMON | SUBMON | Dofins de Tramuntana- 4 | 2017 | | | | Cataluña | Sin datos | Zonas marinas y costeras | Sin datos |
| SUBMON | SUBMON | Dofins de Tramuntana- 5 | 2017 | | | | Cataluña | Sin datos | Zonas marinas y costeras | Sin datos |
| SUBMON | SUBMON | Dofins de Tramuntana- 6 | 2017 | | | | Cataluña | Sin datos | Zonas marinas y costeras | Sin datos |
| SUBMON | SUBMON | Canyons de Palamos | | | | | Cataluña | Sin datos | Zonas marinas y costeras | Sin datos |

| COD_ENT | ENTIDAD | NOMBRE DEL ACUERDO DE CUSTODIA | AÑO | SUPERFICIE ha | MUNICIPIO | PROVINCIA | CCAA | OBJETIVO PRINCIPAL | TIPO DE USO DOMINANTE | RED NATURA 2000 |
|---------|-------------------------------------------------------------------------------------------------|--------------------------------------|------------|---------------|------------------|-----------|----------------------|-------------------------------------------------------|--------------------------|-----------------|
| SUBMON | SUBMON | Canyons del Maresme | | | | | Cataluña | Sin datos | Zonas marinas y costeras | Sí |
| TRENCA | Associació Trenca | TORRERIBERA | 2013 | 542,12 | Lleida | | Cataluña | Conservación de especies de fauna | Cultivos | Sí |
| TRENCA | Associació Trenca | EIN ALFES | 2014 | 80,81 | Albatàrrec | | Cataluña | Conservación de especies de fauna | Sin datos | Sí |
| FAAI | Fundación de Amigos del Águila Imperial, Lince Ibérico y Espacios Naturales de Carácter Privado | TO-4 | 2013 | 957,55 | Los Yébenes | Madrid | Comunidad de Madrid | Conservación de especies de fauna | | Sí |
| FAAI | Fundación de Amigos del Águila Imperial, Lince Ibérico y Espacios Naturales de Carácter Privado | TO-5 | 2013 | 1299,82 | Los Yébenes | Madrid | Comunidad de Madrid | Conservación de especies de fauna | | Sí |
| FIRE | Fundación Internacional para la Restauración de Ecosistemas | Pazo do Faramello | 2017 | 3,00 | Rois (A Coruña) | Madrid | Comunidad de Madrid | Restauración y recuperación de hábitats | Forestal | No |
| ACUDE | Asociación para la Custodia del Territorio y el Desarrollo Sostenible | La Herrá | 2011 | 2,44 | El Pinós/Pinoso | Alicante | Comunidad Valenciana | Conservación de la gestión tradicional del territorio | Espacios agrarios | NO |
| ACUDE | Asociación para la Custodia del Territorio y el Desarrollo Sostenible | Huerto de los Garroferos | 2011 | 0,40 | Monforte del Cid | Alicante | Comunidad Valenciana | Conservación de la gestión tradicional del territorio | Espacios agrarios | NO |
| ACUDE | Asociación para la Custodia del Territorio y el Desarrollo Sostenible | Los Balcones | 2012 | 18,90 | Villena | Alicante | Comunidad Valenciana | Conservación de la gestión tradicional del territorio | Espacios agrarios | NO |
| ACUDE | Asociación para la Custodia del Territorio y el Desarrollo Sostenible | Masacerdá | 2014 | 1,34 | el Pinós/Pinoso | | Comunidad Valenciana | | | Sí |
| ACUDE | Asociación para la Custodia del Territorio y el Desarrollo Sostenible | La Albaida | 2014 | 1,12 | Orihuela | | Comunidad Valenciana | | | Sin Datos |
| ACUDE | Asociación para la Custodia del Territorio y el Desarrollo Sostenible | El Llano | 2014 | 0,38 | el Pinós/Pinoso | | Comunidad Valenciana | | | Sí |
| ACUDE | Asociación para la Custodia del Territorio y el Desarrollo Sostenible | Partida Cazorla | 2014 | 0,12 | Algueña | | Comunidad Valenciana | | | Sí |
| ACUDE | Asociación para la Custodia del Territorio y el Desarrollo Sostenible | La Granja de Masphaël | 7-7-1905 | 5,00 | | Alicante | Comunidad Valenciana | | | |
| ACUDE | Asociación para la Custodia del Territorio y el Desarrollo Sostenible | Cant del Cárabo | 08-07-1905 | 3,77 | | Alicante | Comunidad Valenciana | | | |
| AEAGRO | Acció Ecologista-Agró | Estanys almenara. Parcela Enric Amer | 2008 | 0,70 | Almenara | Valencia | Comunidad Valenciana | Conservación de la gestión tradicional del territorio | Riberas y humedales | Sí |
| AEAGRO | Acció Ecologista-Agró | Hort de les Tortugues | 2008 | 0,25 | Almenara | Castellón | Comunidad Valenciana | Conservación de especies de fauna | Riberas y humedales | Sí |
| AEAGRO | Acció Ecologista-Agró | Finca de Penya | 2009 | 20,00 | Sagunto/Sagunt | Valencia | Comunidad Valenciana | Restauración y recuperación de hábitats | Riberas y humedales | Sí |
| AEAGRO | Acció Ecologista-Agró | La Costera | 2011 | 49,22 | Puçol | Valencia | Comunidad Valenciana | Conservación de hábitats | FORESTAL | NO |
| AEAGRO | Acció Ecologista-Agró | Finca de Penya | 2011 | 6,70 | Sagunto/Sagunt | Valencia | Comunidad Valenciana | Restauración y recuperación de hábitats | Riberas y humedales | Sí |
| AEAGRO | Acció Ecologista-Agró | Finca de Penya | 2011 | 11,26 | Sagunto/Sagunt | Valencia | Comunidad Valenciana | Restauración y recuperación de hábitats | Riberas y humedales | Sí |
| AEAGRO | Acció Ecologista-Agró | Ullal de Cavanilles | 2013 | 2,00 | Almenara | Castellón | Comunidad Valenciana | Conservación de hábitats | rIBERAS Y HUMEDALES | Sí |
| AEAGRO | Acció Ecologista-Agró | Ullal Quartons | 2013 | 6,00 | La Llosa | Castellón | Comunidad Valenciana | Restauración y recuperación de hábitats | Riberas y humedales | Sí |

| COD_ENT | ENTIDAD | NOMBRE DEL ACUERDO DE CUSTODIA | AÑO | SUPERFICIE ha | MUNICIPIO | PROVINCIA | CCAA | OBJETIVO PRINCIPAL | TIPO DE USO DOMINANTE | RED NATURA 2000 |
|---------|---------------------------------------------------------------------------------------------------------|----------------------------------------------------------------------------------------------------------------------------------------------------------------------------------------------------------------------------------------------------------------------------------------------------------------------|------|---------------|-----------------------|------------------|----------------------|--------------------------------------------------------------------|-------------------------------|-----------------|
| AEAGRO | Acció Ecologista-Agró | Palafanga | 2017 | 5,00 | La Llosa | Castellón | Comunidad Valenciana | Restauración y recuperación de hábitats | Riberas y humedales | Sí |
| AEAGRO | Acció Ecologista-Agró | CONVENIO ESPECÍFICO DE COLABORACIÓN ENTRE LA CONFEDERACIÓN HIDROGRÁFICA DEL JÚCAR Y LA ENTIDAD DE CUSTODIA DEL TERRITORIO ACCIÓ ECOLOGISTA AGRÓ PARA EL DESARROLLO DE ACTUACIONES DE GESTIÓN DE LOS TERRENOS DEL TANCAT DE LA PIPA PARA EL TRATAMIENTO DE AGUAS, LA CONSERVACIÓN DEL ESPACIO Y LA ATENCIÓN A VISITAS | 2017 | 40,00 | Valencia | Castellón | Comunidad Valenciana | Conservación y mejora de la calidad del agua | Riberas y humedales | Sí.Totalmente |
| AHSA | Amigos de los Humedales del Sur de Alicante | La Manzanilla | 2006 | 2 | Elche/Elx | Alicante | Comunidad valenciana | Conservación de especies de fauna | Riberas y humedales | NO |
| AHSA | Amigos de los Humedales del Sur de Alicante | Charca El Prado | 2010 | 4 | Elche/Elx | Alicante | Comunidad valenciana | Restauración y recuperación de hábitats | Sin datos | Sin datos |
| AHSA | Amigos de los Humedales del Sur de Alicante | Los Carrizales | 2015 | 233 | Elche/Elx | Alicante | Comunidad Valenciana | Mejora de la sostenibilidad y biodiversidad de sistemas agrarios | Sin datos | Sin datos |
| ANSE | Asociación de Naturalistas del Sureste | EDAR Cabezo Beaza | 2006 | 32,00 | Cartagena (Murcia) | Alacant/Alicante | Comunidad Valenciana | Conservación de especies de fauna | Riberas y humedales | NO |
| ANSE | Asociación de Naturalistas del Sureste | Ribera de La Parra | 2015 | 0,50 | Cieza | Alacant/Alicante | Comunidad valenciana | Restauración y recuperación de hábitats | Riberas y humedales | NO |
| ASE | Amigos de la Sierra Escalona | Lo Maseras (Sierra Escalona) | 2012 | 1 | San Miguel de Salinas | Alicante | Comunidad Valenciana | Conservación de especies de fauna | Sin datos | Sí |
| ASE | Amigos de la Sierra Escalona | Lo Rambla (Sierra del Cristo) | 2013 | 37 | Orihuela | Alicante | Comunidad Valenciana | Conservación de especies de fauna | Sin datos | NO |
| ASE | Amigos de la Sierra Escalona | Lo Regil (Sierra Pujalvarez) | 2013 | 170 | Orihuela | Alicante | Comunidad Valenciana | Conservación de especies de fauna | Sin datos | NO |
| CEVA | Coordinadora Ecologista de la Vall d'Albaida | Partida El Pleit, "L'Ametla de Palla" | 2005 | 1 | Carrícola | Valencia | Comunidad Valenciana | Promoción del aprovechamiento sostenible de los recursos naturales | Otros | NO |
| CEVA | Coordinadora Ecologista de la Vall d'Albaida | Ametla de Palla | 2005 | 1 | Valencia | Valencia | Comunidad Valenciana | Promoción del aprovechamiento sostenible de los recursos naturales | Otros | NO |
| CIBIO | Centro Iberoamericano de la Biodiversidad (CIBIO), Universidad de Alicante | Estación Biológica Torretes (Ibi, Alicante) | 2006 | 53 | Ibi (Alicante) | Alicante | Comunidad Valenciana | Restauración y recuperación de hábitats | Forestal | Parcialmente |
| CITMAGV | Conselleria de Agricultura, Medio Ambiente, Cambio Climático y Desarrollo Rural. Generalitat Valenciana | Barranc dels Horts | 1992 | 616,00 | Ares del Maestrat | Valencia | Comunidad Valenciana | Recuperación de elementos del patrimonio natural y cultural | | NO |
| CITMAGV | Conselleria de Agricultura, Medio Ambiente, Cambio Climático y Desarrollo Rural. Generalitat Valenciana | MAS DEL PERAIRE | 1996 | 225,00 | La Pobla de Benifassà | Castellón | Comunidad Valenciana | Conservación de especies de fauna | Bosques y espacios forestales | No |
| CITMAGV | Conselleria de Agricultura, Medio Ambiente, Cambio Climático y Desarrollo Rural. Generalitat Valenciana | Microrreserva de flora de ELS ESTANYS D'ALMENARA | 2001 | 19,93 | ALMENARA | | Comunidad valenciana | Conservación de especies de flora | | Sí.Totalmente |
| CITMAGV | Conselleria de Agricultura, Medio Ambiente, Cambio Climático y Desarrollo Rural. Generalitat Valenciana | Microrreserva de flora de BARRANC DELS HORTS | 2001 | 1,00 | Ares del Maestrat | Alicante | Comunidad Valenciana | Conservación de especies de flora | | Sí.Totalmente |
| CITMAGV | Conselleria de Agricultura, Medio Ambiente, Cambio Climático y Desarrollo Rural. Generalitat Valenciana | Microrreserva de flora de FONT DELS HORTS | 2001 | 1,00 | Ares del Maestrat | Valencia | Comunidad Valenciana | Conservación de especies de flora | | Sí.Totalmente |
| CITMAGV | Conselleria de Agricultura, Medio Ambiente, Cambio Climático y Desarrollo Rural. Generalitat Valenciana | Microrreserva de flora de MAS VELL | 2001 | 1,00 | Ares del Maestrat | Alicante | Comunidad Valenciana | Conservación de especies de flora | | Sí.Totalmente |
| CITMAGV | Conselleria de Agricultura, Medio Ambiente, Cambio Climático y Desarrollo Rural. Generalitat Valenciana | Microrreserva de flora de ARC DE BÈRNIA | 2001 | 5,80 | Benissa | Castellón | Comunidad Valenciana | Conservación de especies de flora | | Sí.Totalmente |
| CITMAGV | Conselleria de Agricultura, Medio Ambiente, Cambio Climático y Desarrollo Rural. Generalitat Valenciana | Microrreserva de flora de COVA DE LES RATES | 2001 | 4,60 | Benissa | | Comunidad valenciana | Conservación de especies de flora | | NO |

| COD_ENT | ENTIDAD | NOMBRE DEL ACUERDO DE CUSTODIA | AÑO | SUPERFICIE ha | MUNICIPIO | PROVINCIA | CCAA | OBJETIVO PRINCIPAL | TIPO DE USO DOMINANTE | RED NATURA 2000 |
|---------|---------------------------------------------------------------------------------------------------------|---------------------------------------------------------|------|---------------|------------------------|-----------|----------------------|-----------------------------------|-----------------------|-----------------|
| CITMAGV | Conselleria de Agricultura, Medio Ambiente, Cambio Climático y Desarrollo Rural. Generalitat Valenciana | Microrreserva de flora de OMBRIA DE BÈRNIA | 2001 | 1,46 | Benissa | Valencia | Comunidad Valenciana | Conservación de especies de flora | | Sí.Totalmente |
| CITMAGV | Conselleria de Agricultura, Medio Ambiente, Cambio Climático y Desarrollo Rural. Generalitat Valenciana | Microrreserva de flora de BARRANCO DE ENMEDIO | 2001 | 16,75 | CALLOSA DE SEGURA | Castellón | Comunidad Valenciana | Conservación de especies de flora | | Sí.Totalmente |
| CITMAGV | Conselleria de Agricultura, Medio Ambiente, Cambio Climático y Desarrollo Rural. Generalitat Valenciana | Microrreserva de flora de MORRO DE TOIX | 2001 | 19,98 | CALPE | Castellón | Comunidad Valenciana | Conservación de especies de flora | | Sí.Parcialmente |
| CITMAGV | Conselleria de Agricultura, Medio Ambiente, Cambio Climático y Desarrollo Rural. Generalitat Valenciana | Microrreserva de flora de EL MOLÓN | 2001 | 3,00 | CAMPORROBLES | Valencia | Comunidad Valenciana | Conservación de especies de flora | | NO |
| CITMAGV | Conselleria de Agricultura, Medio Ambiente, Cambio Climático y Desarrollo Rural. Generalitat Valenciana | Microrreserva de flora de RÍO EBRÓN | 2001 | 2,44 | Castielfabib | | Comunidad Valenciana | Conservación de especies de flora | | Sí.Totalmente |
| CITMAGV | Conselleria de Agricultura, Medio Ambiente, Cambio Climático y Desarrollo Rural. Generalitat Valenciana | Microrreserva de flora de CARRASCAL DEL MAS DEL PERAIRE | 2001 | 7,50 | La Pobl de Benifassà | | Comunidad Valenciana | Conservación de especies de flora | | Sí.Totalmente |
| CITMAGV | Conselleria de Agricultura, Medio Ambiente, Cambio Climático y Desarrollo Rural. Generalitat Valenciana | Microrreserva de flora de MAS DEL PERAIRE | 2001 | 3,78 | La Pobl de Benifassà | Castellón | Comunidad Valenciana | Conservación de especies de flora | | Sí.Totalmente |
| CITMAGV | Conselleria de Agricultura, Medio Ambiente, Cambio Climático y Desarrollo Rural. Generalitat Valenciana | Microrreserva de flora de TOSSAL DE CERVERA | 2001 | 15,00 | La Pobl de Benifassà | Alicante | Comunidad Valenciana | Conservación de especies de flora | | Sí.Totalmente |
| CITMAGV | Conselleria de Agricultura, Medio Ambiente, Cambio Climático y Desarrollo Rural. Generalitat Valenciana | Microrreserva de flora de HOYA DEL MUCHACHO | 2001 | 2,99 | Requena | Castellón | Comunidad Valenciana | Conservación de especies de flora | | NO |
| CITMAGV | Conselleria de Agricultura, Medio Ambiente, Cambio Climático y Desarrollo Rural. Generalitat Valenciana | Microrreserva de flora de FONT DEL CIRER | 2001 | 10,30 | SIMAT DE LA VALL-DIGNA | Alicante | Comunidad Valenciana | Conservación de especies de flora | | Sí.Totalmente |
| CITMAGV | Conselleria de Agricultura, Medio Ambiente, Cambio Climático y Desarrollo Rural. Generalitat Valenciana | Microrreserva de flora de LAS HOYUELAS | 2001 | 1,11 | Sinarcas | Valencia | Comunidad Valenciana | Conservación de especies de flora | | Sí.Totalmente |
| CITMAGV | Conselleria de Agricultura, Medio Ambiente, Cambio Climático y Desarrollo Rural. Generalitat Valenciana | Microrreserva de flora de LAVAJO DEL JARAL | 2001 | 1,13 | SINARCAS | Alicante | Comunidad Valenciana | Conservación de especies de flora | | Sí.Totalmente |
| CITMAGV | Conselleria de Agricultura, Medio Ambiente, Cambio Climático y Desarrollo Rural. Generalitat Valenciana | Microrreserva de flora de LAVAJO DEL TÍO BERNARDO | 2001 | 0,53 | SINARCAS | Valencia | Comunidad Valenciana | Conservación de especies de flora | | Sí.Totalmente |
| CITMAGV | Conselleria de Agricultura, Medio Ambiente, Cambio Climático y Desarrollo Rural. Generalitat Valenciana | Microrreserva de flora de Balsa de la Dehesa | 2001 | 10,80 | SONEJA | Valencia | Comunidad Valenciana | Conservación de especies de flora | | NO |
| CITMAGV | Conselleria de Agricultura, Medio Ambiente, Cambio Climático y Desarrollo Rural. Generalitat Valenciana | Microrreserva de flora de LLACUNA DEL SAMARUC | 2002 | 1,24 | ALGEMESÍ | Valencia | Comunidad Valenciana | Conservación de especies de flora | | Sí.Totalmente |
| CITMAGV | Conselleria de Agricultura, Medio Ambiente, Cambio Climático y Desarrollo Rural. Generalitat Valenciana | Microrreserva de flora de SERRA DEL RENTONAR | 2002 | 20,00 | BENIFALLIM | Alicante | Comunidad Valenciana | Conservación de especies de flora | | NO |
| CITMAGV | Conselleria de Agricultura, Medio Ambiente, Cambio Climático y Desarrollo Rural. Generalitat Valenciana | Microrreserva de flora de PASSET DE LA RABOSA | 2002 | 18,29 | BENIFATO | Alicante | Comunidad Valenciana | Conservación de especies de flora | | Sí.Totalmente |
| CITMAGV | Conselleria de Agricultura, Medio Ambiente, Cambio Climático y Desarrollo Rural. Generalitat Valenciana | Microrreserva de flora de LLOMA DE COCA | 2002 | 1,54 | Real (Valencia) | Castellón | Comunidad Valenciana | Conservación de especies de flora | | Sí.Totalmente |
| CITMAGV | Conselleria de Agricultura, Medio Ambiente, Cambio Climático y Desarrollo Rural. Generalitat Valenciana | Microrreserva de flora de CAP D'OR | 2002 | 20,00 | TEULADA | Castellón | Comunidad Valenciana | Conservación de especies de flora | | Sí.Parcialmente |
| CITMAGV | Conselleria de Agricultura, Medio Ambiente, Cambio Climático y Desarrollo Rural. Generalitat Valenciana | Microrreserva de flora de MIRAMONTES | 2002 | 7,10 | Villena | Castellón | Comunidad Valenciana | Conservación de especies de flora | | NO |
| CITMAGV | Conselleria de Agricultura, Medio Ambiente, Cambio Climático y Desarrollo Rural. Generalitat Valenciana | Microrreserva de flora de MOLA D'ARES A | 2003 | 20,00 | Ares del Maestrat | Alicante | Comunidad Valenciana | Conservación de especies de flora | | Sí.Totalmente |
| CITMAGV | Conselleria de Agricultura, Medio Ambiente, Cambio Climático y Desarrollo Rural. Generalitat Valenciana | Microrreserva de flora de NEVERA D'ARES | 2003 | 15,72 | Ares del Maestrat | Alicante | Comunidad Valenciana | Conservación de especies de flora | | Sí.Totalmente |
| CITMAGV | Conselleria de Agricultura, Medio Ambiente, Cambio Climático y Desarrollo Rural. Generalitat Valenciana | Microrreserva de flora de OMBRIA DEL MAS DE LA VALL A | 2003 | 5,10 | Ares del Maestrat | Alicante | Comunidad Valenciana | Conservación de especies de flora | | NO |

| COD_ENT | ENTIDAD | NOMBRE DEL ACUERDO DE CUSTODIA | AÑO | SUPERFICIE ha | MUNICIPIO | PROVINCIA | CCAA | OBJETIVO PRINCIPAL | TIPO DE USO DOMINANTE | RED NATURA 2000 |
|---------|---------------------------------------------------------------------------------------------------------|--------------------------------------------------------------|------|---------------|-----------------------|-----------|----------------------|-----------------------------------|-----------------------|-----------------|
| CITMAGV | Conselleria de Agricultura, Medio Ambiente, Cambio Climático y Desarrollo Rural. Generalitat Valenciana | Microrreserva de flora de EL RIVET | 2003 | 2,40 | BENASAL | Castellón | Comunidad Valenciana | Conservación de especies de flora | | NO |
| CITMAGV | Conselleria de Agricultura, Medio Ambiente, Cambio Climático y Desarrollo Rural. Generalitat Valenciana | Microrreserva de flora de LA PERICONA | 2003 | 6,97 | EL TORO (Castellón) | | Comunidad valenciana | Conservación de especies de flora | | Sí.Totalmente |
| CITMAGV | Conselleria de Agricultura, Medio Ambiente, Cambio Climático y Desarrollo Rural. Generalitat Valenciana | Reserva de fauna de BASSA DEL BARRANC DE SANT MIQUEL | 2004 | 0,22 | Albocàsser | Castellón | Comunidad Valenciana | Conservación de especies de fauna | | NO |
| CITMAGV | Conselleria de Agricultura, Medio Ambiente, Cambio Climático y Desarrollo Rural. Generalitat Valenciana | Reserva de fauna de LA LLACUNA | 2004 | 1,22 | ALGEMESÍ/SO-LLANA | | Comunidad valenciana | Conservación de especies de fauna | | Sí |
| CITMAGV | Conselleria de Agricultura, Medio Ambiente, Cambio Climático y Desarrollo Rural. Generalitat Valenciana | Reserva de fauna de MARJAL DELS BORRONS | 2004 | 7,08 | GANDIA-XERESA | Valencia | Comunidad Valenciana | Conservación de especies de fauna | | Sí |
| CITMAGV | Conselleria de Agricultura, Medio Ambiente, Cambio Climático y Desarrollo Rural. Generalitat Valenciana | Reserva de fauna de COVA DE LES RATES PENADES DE RÓTOVA | 2004 | 4,50 | RÓTOVA | Castellón | Comunidad Valenciana | Conservación de especies de fauna | | NO |
| CITMAGV | Conselleria de Agricultura, Medio Ambiente, Cambio Climático y Desarrollo Rural. Generalitat Valenciana | Reserva de fauna de ELS CUCS | 2004 | 4,06 | SAGUNTO/Sagunt | Alicante | Comunidad Valenciana | Conservación de especies de fauna | | Sí |
| CITMAGV | Conselleria de Agricultura, Medio Ambiente, Cambio Climático y Desarrollo Rural. Generalitat Valenciana | Reserva de fauna de COVA DE LES RATES PENADES DE MORAIRA | 2004 | 28,77 | TEULADA | Valencia | Comunidad Valenciana | Conservación de especies de fauna | | Sí.Parcialmente |
| CITMAGV | Conselleria de Agricultura, Medio Ambiente, Cambio Climático y Desarrollo Rural. Generalitat Valenciana | Reserva de fauna de EL SENILLAR | 2004 | 0,76 | Teulada | Alicante | Comunidad Valenciana | | | |
| CITMAGV | Conselleria de Agricultura, Medio Ambiente, Cambio Climático y Desarrollo Rural. Generalitat Valenciana | Reserva de fauna de CASA DEL POZO | 2004 | 4,95 | Villena | Valencia | Comunidad Valenciana | Conservación de especies de fauna | | Sí |
| CITMAGV | Conselleria de Agricultura, Medio Ambiente, Cambio Climático y Desarrollo Rural. Generalitat Valenciana | Microrreserva de flora de RUNAR DELS TEIXOS | 2005 | 20,00 | BENIFATO | Alicante | Comunidad Valenciana | Conservación de especies de flora | | Sí.Totalmente |
| CITMAGV | Conselleria de Agricultura, Medio Ambiente, Cambio Climático y Desarrollo Rural. Generalitat Valenciana | Microrreserva de flora de FORAT DE BÈRNIA | 2005 | 4,05 | Benissa | Castellón | Comunidad Valenciana | Conservación de especies de flora | | Sí.Totalmente |
| CITMAGV | Conselleria de Agricultura, Medio Ambiente, Cambio Climático y Desarrollo Rural. Generalitat Valenciana | Microrreserva de flora de LA REPLANA | 2005 | 20,00 | Castalla | Valencia | Comunidad Valenciana | Conservación de especies de flora | | Sí.Totalmente |
| CITMAGV | Conselleria de Agricultura, Medio Ambiente, Cambio Climático y Desarrollo Rural. Generalitat Valenciana | Microrreserva de flora de OMBRIA DEL MAS DEL CARRASCAL | 2005 | 20,00 | Castalla | Valencia | Comunidad Valenciana | Conservación de especies de flora | | Sí.Totalmente |
| CITMAGV | Conselleria de Agricultura, Medio Ambiente, Cambio Climático y Desarrollo Rural. Generalitat Valenciana | Reserva de Fauna de MAS DEL PERAIRE | 2005 | 241,00 | La Pobla de Benifassà | Castellón | Comunidad Valenciana | Conservación de especies de fauna | | Sí |
| CITMAGV | Conselleria de Agricultura, Medio Ambiente, Cambio Climático y Desarrollo Rural. Generalitat Valenciana | Microrreserva de flora de AGULLES DELS FRARES | 2005 | 19,98 | Quatretondeta | Valencia | Comunidad Valenciana | Conservación de especies de flora | | Sí.Totalmente |
| CITMAGV | Conselleria de Agricultura, Medio Ambiente, Cambio Climático y Desarrollo Rural. Generalitat Valenciana | Microrreserva de flora de LA CANAL | 2005 | 19,46 | Quatretondeta | | Comunidad valenciana | Conservación de especies de flora | | Sí.Totalmente |
| CITMAGV | Conselleria de Agricultura, Medio Ambiente, Cambio Climático y Desarrollo Rural. Generalitat Valenciana | Microrreserva de flora de CASA DE PUCHERO | 2005 | 5,20 | Requena | Valencia | Comunidad Valenciana | Conservación de especies de flora | | Sí.Totalmente |
| CITMAGV | Conselleria de Agricultura, Medio Ambiente, Cambio Climático y Desarrollo Rural. Generalitat Valenciana | Reserva de fauna de LAGUNA DE SALINAS | 2005 | 282,30 | SALINAS (Alicante) | Valencia | Comunidad Valenciana | Conservación de especies de fauna | | Sí |
| CITMAGV | Conselleria de Agricultura, Medio Ambiente, Cambio Climático y Desarrollo Rural. Generalitat Valenciana | Reserva de fauna de LAS HOYUELAS | 2005 | 20,00 | SINARCAS | Valencia | Comunidad Valenciana | Conservación de especies de fauna | | Sí |
| CITMAGV | Conselleria de Agricultura, Medio Ambiente, Cambio Climático y Desarrollo Rural. Generalitat Valenciana | Microrreserva de flora de CALA DE LLEBEIG | 2005 | 20,00 | TEULADA | Castellón | Comunidad Valenciana | Conservación de especies de flora | | Sí.Parcialmente |
| CITMAGV | Conselleria de Agricultura, Medio Ambiente, Cambio Climático y Desarrollo Rural. Generalitat Valenciana | Reserva de fauna de CANYET DE LES PEDRERES DE SANT CRISTÒFOL | 2005 | 4,67 | TEULADA | Castellón | Comunidad Valenciana | Conservación de especies de fauna | | Sí |
| CITMAGV | Conselleria de Agricultura, Medio Ambiente, Cambio Climático y Desarrollo Rural. Generalitat Valenciana | Reserva de fauna de PALANCARES DE MECA | 2006 | 22,19 | AYORA | Alicante | Comunidad Valenciana | Conservación de especies de fauna | | Sí |

| COD_ENT | ENTIDAD | NOMBRE DEL ACUERDO DE CUSTODIA | AÑO | SUPERFICIE ha | MUNICIPIO | PROVINCIA | CCAA | OBJETIVO PRINCIPAL | TIPO DE USO DOMINANTE | RED NATURA 2000 |
|---------|---------------------------------------------------------------------------------------------------------|-------------------------------------------------------|------|---------------|------------------------|-----------|----------------------|-----------------------------------|-----------------------|-----------------|
| CITMAGV | Conselleria de Agricultura, Medio Ambiente, Cambio Climático y Desarrollo Rural. Generalitat Valenciana | Microrreserva de flora de CASES DEL CANTAL | 2006 | 3,80 | Benissa | Castellón | Comunidad Valenciana | Conservación de especies de flora | | Sí.Totalmente |
| CITMAGV | Conselleria de Agricultura, Medio Ambiente, Cambio Climático y Desarrollo Rural. Generalitat Valenciana | Microrreserva de flora de MOLINO DE PAPEL | 2006 | 0,10 | Castielfabib | Castellón | Comunidad Valenciana | Conservación de especies de flora | | Sí.Totalmente |
| CITMAGV | Conselleria de Agricultura, Medio Ambiente, Cambio Climático y Desarrollo Rural. Generalitat Valenciana | Reserva de fauna de BARRANC DEL SALT | 2006 | 38,00 | La Poble de Benifassà | Castellón | Comunidad Valenciana | Conservación de especies de fauna | | Sí |
| CITMAGV | Conselleria de Agricultura, Medio Ambiente, Cambio Climático y Desarrollo Rural. Generalitat Valenciana | Microrreserva de flora de EL CASTELLET | 2006 | 14,45 | Montserrat (Valencia) | Valencia | Comunidad Valenciana | Conservación de especies de flora | | NO |
| CITMAGV | Conselleria de Agricultura, Medio Ambiente, Cambio Climático y Desarrollo Rural. Generalitat Valenciana | Microrreserva de flora de LES COVES | 2006 | 9,77 | Montserrat (Valencia) | Castellón | Comunidad Valenciana | Conservación de especies de flora | | NO |
| CITMAGV | Conselleria de Agricultura, Medio Ambiente, Cambio Climático y Desarrollo Rural. Generalitat Valenciana | Reserva de fauna de BASSA DE VALLIVANA | 2006 | 0,02 | MORELLA | Castellón | Comunidad Valenciana | Conservación de especies de fauna | | Sí |
| CITMAGV | Conselleria de Agricultura, Medio Ambiente, Cambio Climático y Desarrollo Rural. Generalitat Valenciana | Reserva de fauna de Balsa Rampetes | 2006 | 0,79 | SAGUNTO/Sagunt | Valencia | Comunidad Valenciana | Conservación de especies de fauna | | Sí |
| CITMAGV | Conselleria de Agricultura, Medio Ambiente, Cambio Climático y Desarrollo Rural. Generalitat Valenciana | Microrreserva de flora de MUNTANYETA DELS SANTS | 2006 | 0,63 | SUECA (Valencia) | Valencia | Comunidad Valenciana | Conservación de especies de flora | | Sí.Totalmente |
| CITMAGV | Conselleria de Agricultura, Medio Ambiente, Cambio Climático y Desarrollo Rural. Generalitat Valenciana | Reserva de fauna de BARRANC DE L'HORTETA | 2006 | 11,34 | Torrent (Valencia) | Valencia | Comunidad Valenciana | Conservación de especies de fauna | | NO |
| CITMAGV | Conselleria de Agricultura, Medio Ambiente, Cambio Climático y Desarrollo Rural. Generalitat Valenciana | Reserva de fauna de LLANOS DEL PINAR | 2006 | 559,44 | VALLANCA | Valencia | Comunidad Valenciana | Conservación de especies de fauna | | Sí |
| CITMAGV | Conselleria de Agricultura, Medio Ambiente, Cambio Climático y Desarrollo Rural. Generalitat Valenciana | Microrreserva de flora de EL SECÀ DELS CARRETERS | 2006 | 7,47 | Vilallonga/Vilallonga | Valencia | Comunidad Valenciana | Conservación de especies de flora | | Sí.Totalmente |
| CITMAGV | Conselleria de Agricultura, Medio Ambiente, Cambio Climático y Desarrollo Rural. Generalitat Valenciana | Microrreserva de flora de UMBRIA DE VILLAR | 2007 | 8,14 | Algimia de Almonacid | Castellón | Comunidad Valenciana | Conservación de especies de flora | | Sí.Totalmente |
| CITMAGV | Conselleria de Agricultura, Medio Ambiente, Cambio Climático y Desarrollo Rural. Generalitat Valenciana | Microrreserva de flora de OMBRIA DEL MAS DE LA VALL C | 2007 | 5,30 | Ares del Maestrat | Alicante | Comunidad Valenciana | Conservación de especies de flora | | Sí.Totalmente |
| CITMAGV | Conselleria de Agricultura, Medio Ambiente, Cambio Climático y Desarrollo Rural. Generalitat Valenciana | Microrreserva de flora de MAS RIU D'EN BOSCH | 2007 | 8,22 | Benasal | Castellón | Comunidad Valenciana | Conservación de especies de flora | | Sí.Totalmente |
| CITMAGV | Conselleria de Agricultura, Medio Ambiente, Cambio Climático y Desarrollo Rural. Generalitat Valenciana | Microrreserva de flora de ALT DE SENABRE | 2007 | 5,61 | BENIARRÉS | Alicante | Comunidad Valenciana | Conservación de especies de flora | | Sí.Parcialmente |
| CITMAGV | Conselleria de Agricultura, Medio Ambiente, Cambio Climático y Desarrollo Rural. Generalitat Valenciana | Microrreserva de flora de CAÑADA HONDA | 2007 | 1,09 | Caudete de las Fuentes | Castellón | Comunidad Valenciana | Conservación de especies de flora | | NO |
| CITMAGV | Conselleria de Agricultura, Medio Ambiente, Cambio Climático y Desarrollo Rural. Generalitat Valenciana | Microrreserva de flora de COLL DEL VENTISQUER | 2007 | 7,34 | CONFRIDES | Alicante | Comunidad Valenciana | Conservación de especies de flora | | Sí.Totalmente |
| CITMAGV | Conselleria de Agricultura, Medio Ambiente, Cambio Climático y Desarrollo Rural. Generalitat Valenciana | Microrreserva de flora de PLA DE TRAMUSSOS | 2007 | 9,06 | GANDIA | Castellón | Comunidad Valenciana | Conservación de especies de flora | | Sí.Totalmente |
| CITMAGV | Conselleria de Agricultura, Medio Ambiente, Cambio Climático y Desarrollo Rural. Generalitat Valenciana | Microrreserva de flora de TANCAT DE LA TORRE | 2007 | 2,42 | Morella | Castellón | Comunidad Valenciana | Conservación de especies de flora | | Sí.Totalmente |
| CITMAGV | Conselleria de Agricultura, Medio Ambiente, Cambio Climático y Desarrollo Rural. Generalitat Valenciana | Microrreserva de flora de CASA DELS GARCIES | 2007 | 5,10 | Rótova | Castellón | Comunidad Valenciana | Conservación de especies de flora | | NO |
| CITMAGV | Conselleria de Agricultura, Medio Ambiente, Cambio Climático y Desarrollo Rural. Generalitat Valenciana | Microrreserva de flora de MAS DEL RACÓ | 2008 | 3,50 | Ares del Maestrat | Alicante | Comunidad Valenciana | Conservación de especies de flora | | Sí.Totalmente |
| CITMAGV | Conselleria de Agricultura, Medio Ambiente, Cambio Climático y Desarrollo Rural. Generalitat Valenciana | Microrreserva de flora de MOLA D'ARES B | 2008 | 15,42 | Ares del Maestrat | Valencia | Comunidad Valenciana | Conservación de especies de flora | | Sí.Totalmente |
| CITMAGV | Conselleria de Agricultura, Medio Ambiente, Cambio Climático y Desarrollo Rural. Generalitat Valenciana | Microrreserva de flora de MOLA D'ARES C | 2008 | 19,97 | Ares del Maestrat | Alicante | Comunidad Valenciana | Conservación de especies de flora | | Sí.Totalmente |

| COD_ENT | ENTIDAD | NOMBRE DEL ACUERDO DE CUSTODIA | AÑO | SUPERFICIE ha | MUNICIPIO | PROVINCIA | CCAA | OBJETIVO PRINCIPAL | TIPO DE USO DOMINANTE | RED NATURA 2000 |
|---------|---------------------------------------------------------------------------------------------------------|--------------------------------------------------------|------|---------------|----------------------|-----------|----------------------|-----------------------------------|-----------------------|-----------------|
| CITMAGV | Conselleria de Agricultura, Medio Ambiente, Cambio Climático y Desarrollo Rural. Generalitat Valenciana | Microrreserva de flora de MOLA D'ARES D | 2008 | 17,23 | Ares del Maestrat | Castellón | Comunidad Valenciana | Conservación de especies de flora | | Sí.Totalmente |
| CITMAGV | Conselleria de Agricultura, Medio Ambiente, Cambio Climático y Desarrollo Rural. Generalitat Valenciana | Microrreserva de flora de OMBRIA DEL MAS DE LA VALL B | 2008 | 5,00 | Ares del Maestrat | Alicante | Comunidad Valenciana | Conservación de especies de flora | | NO |
| CITMAGV | Conselleria de Agricultura, Medio Ambiente, Cambio Climático y Desarrollo Rural. Generalitat Valenciana | Reserva de fauna de BASSA VERDA | 2008 | 0,20 | Ares del Maestrat | Valencia | Comunidad Valenciana | Conservación de especies de fauna | | Sí |
| CITMAGV | Conselleria de Agricultura, Medio Ambiente, Cambio Climático y Desarrollo Rural. Generalitat Valenciana | Microrreserva de flora de BANYS DE LA REINA | 2008 | 0,39 | CALPE | | Comunidad valenciana | Conservación de especies de flora | | NO |
| CITMAGV | Conselleria de Agricultura, Medio Ambiente, Cambio Climático y Desarrollo Rural. Generalitat Valenciana | Microrreserva de flora de BARRANC DE LES MALLOLADES | 2008 | 0,70 | Castelló de Rugat | Castellón | Comunidad Valenciana | Conservación de especies de flora | | NO |
| CITMAGV | Conselleria de Agricultura, Medio Ambiente, Cambio Climático y Desarrollo Rural. Generalitat Valenciana | Reserva de fauna de POU DE L'ASTOR | 2008 | 0,24 | Chodos/Xodos | Valencia | Comunidad Valenciana | Conservación de especies de fauna | | Sí |
| CITMAGV | Conselleria de Agricultura, Medio Ambiente, Cambio Climático y Desarrollo Rural. Generalitat Valenciana | Microrreserva de flora de CAMARELL | 2008 | 19,30 | CONFRIDES | Alicante | Comunidad Valenciana | Conservación de especies de flora | | Sí.Totalmente |
| CITMAGV | Conselleria de Agricultura, Medio Ambiente, Cambio Climático y Desarrollo Rural. Generalitat Valenciana | Reserva de fauna de LA MANZANILLA | 2008 | 1,54 | ELX/ELCHE | Castellón | Comunidad Valenciana | Conservación de especies de fauna | | NO |
| CITMAGV | Conselleria de Agricultura, Medio Ambiente, Cambio Climático y Desarrollo Rural. Generalitat Valenciana | Microrreserva de flora de BARRANC DE L'ASSUT | 2008 | 2,50 | Eslida | Alicante | Comunidad Valenciana | Conservación de especies de flora | | Sí.Totalmente |
| CITMAGV | Conselleria de Agricultura, Medio Ambiente, Cambio Climático y Desarrollo Rural. Generalitat Valenciana | Microrreserva de flora de PENYALBA | 2008 | 12,40 | La Vall d'Uixó | Valencia | Comunidad Valenciana | Conservación de especies de flora | | NO |
| CITMAGV | Conselleria de Agricultura, Medio Ambiente, Cambio Climático y Desarrollo Rural. Generalitat Valenciana | Microrreserva de flora de LA MORERIA | 2008 | 2,00 | les Coves de Vinromà | Valencia | Comunidad Valenciana | Conservación de especies de flora | | NO |
| CITMAGV | Conselleria de Agricultura, Medio Ambiente, Cambio Climático y Desarrollo Rural. Generalitat Valenciana | Microrreserva de flora de BARRANC DEL TOLL DE LA SARGA | 2008 | 4,00 | Morella | Alicante | Comunidad Valenciana | Conservación de especies de flora | | NO |
| CITMAGV | Conselleria de Agricultura, Medio Ambiente, Cambio Climático y Desarrollo Rural. Generalitat Valenciana | Microrreserva de flora de PEÑAS DEL DIABLO | 2008 | 4,83 | SACAÑET | Castellón | Comunidad Valenciana | Conservación de especies de flora | | Sí.Totalmente |
| CITMAGV | Conselleria de Agricultura, Medio Ambiente, Cambio Climático y Desarrollo Rural. Generalitat Valenciana | Reserva de fauna de COVA DELS MOSSEGUELLOS | 2008 | 172,36 | VALLADA | Valencia | Comunidad Valenciana | Conservación de especies de fauna | | Sí |
| CITMAGV | Conselleria de Agricultura, Medio Ambiente, Cambio Climático y Desarrollo Rural. Generalitat Valenciana | Microrreserva de flora de ESTRECHO DE JUANETE | 2008 | 3,30 | Yátova | | Comunidad valenciana | Conservación de especies de flora | | NO |
| CITMAGV | Conselleria de Agricultura, Medio Ambiente, Cambio Climático y Desarrollo Rural. Generalitat Valenciana | Reserva de fauna de Balsa Pedrosa | 2009 | 1,37 | ALCUBLAS | Valencia | Comunidad Valenciana | Conservación de especies de fauna | | NO |
| CITMAGV | Conselleria de Agricultura, Medio Ambiente, Cambio Climático y Desarrollo Rural. Generalitat Valenciana | Reserva de fauna de Balsa Silvestre | 2009 | 0,64 | ALCUBLAS | Alicante | Comunidad Valenciana | Conservación de especies de fauna | | NO |
| CITMAGV | Conselleria de Agricultura, Medio Ambiente, Cambio Climático y Desarrollo Rural. Generalitat Valenciana | Reserva de fauna de LA BALSILLA | 2009 | 1,49 | ALCUBLAS | | Comunidad Valenciana | Conservación de especies de fauna | | NO |
| CITMAGV | Conselleria de Agricultura, Medio Ambiente, Cambio Climático y Desarrollo Rural. Generalitat Valenciana | Reserva de fauna de FONT DE LA PINELLA | 2009 | 2,01 | ARES DEL MAESTRAT | Alicante | Comunidad Valenciana | Conservación de especies de fauna | | Sí |
| CITMAGV | Conselleria de Agricultura, Medio Ambiente, Cambio Climático y Desarrollo Rural. Generalitat Valenciana | Reserva de fauna de FUENTE LA COLLARA | 2009 | 2,25 | CORTES DE ARENOSO | Valencia | Comunidad Valenciana | Conservación de especies de fauna | | Sí |
| CITMAGV | Conselleria de Agricultura, Medio Ambiente, Cambio Climático y Desarrollo Rural. Generalitat Valenciana | Reserva de fauna de MOLINO DE LA TOBA | 2009 | 0,85 | CORTES DE ARENOSO | Castellón | Comunidad Valenciana | Conservación de especies de fauna | | Sí |
| CITMAGV | Conselleria de Agricultura, Medio Ambiente, Cambio Climático y Desarrollo Rural. Generalitat Valenciana | Reserva de fauna de Balsa Blanca | 2009 | 0,72 | ENGUERA | Alicante | Comunidad Valenciana | Conservación de especies de fauna | | Sí |
| CITMAGV | Conselleria de Agricultura, Medio Ambiente, Cambio Climático y Desarrollo Rural. Generalitat Valenciana | Reserva de fauna de NACIMIENTO DEL RÍO CAZUMA | 2010 | 5,03 | Bicorp (Valencia) | Valencia | Comunidad Valenciana | Conservación de hábitats | | Sin Datos |

| COD_ENT | ENTIDAD | NOMBRE DEL ACUERDO DE CUSTODIA | AÑO | SUPERFICIE ha | MUNICIPIO | PROVINCIA | CCAA | OBJETIVO PRINCIPAL | TIPO DE USO DOMINANTE | RED NATURA 2000 |
|---------|---------------------------------------------------------------------------------------------------------|----------------------------------------------------|------|---------------|-------------------------|-----------|----------------------|-----------------------------------|-------------------------------|-----------------|
| CITMAGV | Conselleria de Agricultura, Medio Ambiente, Cambio Climático y Desarrollo Rural. Generalitat Valenciana | Reserva de fauna de FINCA BIUXCARRÓ | 2010 | 167,51 | Bocairent | | Comunidad valenciana | Conservación de especies de fauna | Bosques y espacios forestales | Sin Datos |
| CITMAGV | Conselleria de Agricultura, Medio Ambiente, Cambio Climático y Desarrollo Rural. Generalitat Valenciana | Microrreserva de flora de TORRETES | 2010 | 20,00 | CALPE | Valencia | Comunidad Valenciana | Conservación de especies de flora | | Sí.Totalmente |
| CITMAGV | Conselleria de Agricultura, Medio Ambiente, Cambio Climático y Desarrollo Rural. Generalitat Valenciana | Reserva de fauna de MARE DE DÉU DE LA FONT | 2010 | 0,00 | Castellfort | Alicante | Comunidad Valenciana | Conservación de especies de fauna | Patrimonio cultural | Sin Datos |
| CITMAGV | Conselleria de Agricultura, Medio Ambiente, Cambio Climático y Desarrollo Rural. Generalitat Valenciana | Reserva de fauna de TORRETES-FONT ROJA | 2010 | 35,60 | Ibi (Valencia) | Valencia | Comunidad Valenciana | Conservación de especies de fauna | Bosques y espacios forestales | Sin Datos |
| CITMAGV | Conselleria de Agricultura, Medio Ambiente, Cambio Climático y Desarrollo Rural. Generalitat Valenciana | Microrreserva de flora de HORT DELS FRARES | 2010 | 20,00 | Quatretondeta | Valencia | Comunidad Valenciana | Conservación de especies de flora | | Sí.Totalmente |
| CITMAGV | Conselleria de Agricultura, Medio Ambiente, Cambio Climático y Desarrollo Rural. Generalitat Valenciana | Reserva de fauna de FINCA PENYA | 2010 | 29,48 | Sagunt/Sagunto | Castellón | Comunidad Valenciana | | | |
| CITMAGV | Conselleria de Agricultura, Medio Ambiente, Cambio Climático y Desarrollo Rural. Generalitat Valenciana | Microrreserva de flora de SALINES DE CALP | 2010 | 14,04 | SINARCAS | Valencia | Comunidad Valenciana | Conservación de especies de flora | | No |
| CITMAGV | Conselleria de Agricultura, Medio Ambiente, Cambio Climático y Desarrollo Rural. Generalitat Valenciana | Microrreserva de flora de SERRA DE CEL-LETES | 2010 | 20,00 | TEULADA | Castellón | Comunidad Valenciana | Conservación de especies de flora | | NO |
| CITMAGV | Conselleria de Agricultura, Medio Ambiente, Cambio Climático y Desarrollo Rural. Generalitat Valenciana | Reserva de fauna de LAGUNA DEL CABEZO REDONDO | 2010 | 1,15 | Villena | Castellón | Comunidad Valenciana | | | |
| CITMAGV | Conselleria de Agricultura, Medio Ambiente, Cambio Climático y Desarrollo Rural. Generalitat Valenciana | Microrreserva de flora de LA LLOMA | 2011 | 20,00 | MONTSERRAT (Valencia) | Alicante | Comunidad Valenciana | Conservación de especies de flora | | NO |
| CITMAGV | Conselleria de Agricultura, Medio Ambiente, Cambio Climático y Desarrollo Rural. Generalitat Valenciana | Microrreserva de flora de PENYA DE LA FONT VELLA | 2012 | 19,90 | BENIFATO | Castellón | Comunidad Valenciana | Conservación de especies de flora | | Sí.Totalmente |
| CITMAGV | Conselleria de Agricultura, Medio Ambiente, Cambio Climático y Desarrollo Rural. Generalitat Valenciana | Microrreserva de flora de la PUNTA DE LA GLEA | 2012 | 6,83 | Orihuela | Valencia | Comunidad Valenciana | Conservación de especies de flora | | Sí.Totalmente |
| CITMAGV | Conselleria de Agricultura, Medio Ambiente, Cambio Climático y Desarrollo Rural. Generalitat Valenciana | Microrreserva de flora de ELS CINGLES | 2013 | 15,40 | Llaurí | | Comunidad valenciana | Conservación de especies de flora | | Sí.Totalmente |
| CITMAGV | Conselleria de Agricultura, Medio Ambiente, Cambio Climático y Desarrollo Rural. Generalitat Valenciana | Microrreserva de flora de SERRA DE PERENXISA | 2013 | 11,80 | Torrent (Valencia) | Valencia | Comunidad Valenciana | Conservación de especies de flora | | No |
| CITMAGV | Conselleria de Agricultura, Medio Ambiente, Cambio Climático y Desarrollo Rural. Generalitat Valenciana | Microrreserva de flora de la FONT AMARGA | 2013 | 2,80 | Villanueva de Castellón | Castellón | Comunidad Valenciana | Conservación de especies de flora | | No |
| CITMAGV | Conselleria de Agricultura, Medio Ambiente, Cambio Climático y Desarrollo Rural. Generalitat Valenciana | Reserva de fauna de EL REBALSADOR-EL PRAO | 2014 | 7,68 | Alcublas | Castellón | Comunidad Valenciana | Conservación de especies de fauna | Riberas y humedales | Sin Datos |
| CITMAGV | Conselleria de Agricultura, Medio Ambiente, Cambio Climático y Desarrollo Rural. Generalitat Valenciana | Reserva de fauna de BASSA DEL PRAT DELS CARRISSALS | 2014 | 4,22 | Elche/Elx | | Comunidad valenciana | Conservación de especies de fauna | Riberas y humedales | Sin Datos |
| CITMAGV | Conselleria de Agricultura, Medio Ambiente, Cambio Climático y Desarrollo Rural. Generalitat Valenciana | Reserva de fauna de RIU DE LA POBLA | 2014 | 5,89 | La Pobla Tornesa | Alicante | Comunidad Valenciana | | | |
| CITMAGV | Conselleria de Agricultura, Medio Ambiente, Cambio Climático y Desarrollo Rural. Generalitat Valenciana | Reserva de fauna de BARRANC DE LES PASSERES | 2014 | 4,88 | Vilanova d'Alcolea | Alicante | Comunidad Valenciana | | | |
| CITMAGV | Conselleria de Agricultura, Medio Ambiente, Cambio Climático y Desarrollo Rural. Generalitat Valenciana | Reserva de fauna ALHORINES-ENERSTAR II | 2014 | 6,69 | Villena | Castellón | Comunidad Valenciana | Conservación de especies de fauna | Espacios agrarios | Sin Datos |
| CITMAGV | Conselleria de Agricultura, Medio Ambiente, Cambio Climático y Desarrollo Rural. Generalitat Valenciana | Reserva de fauna de ALHORINES-ENERSTAR I | 2014 | 12,75 | Villena | Castellón | Comunidad Valenciana | Conservación de especies de fauna | Espacios agrarios | Sin Datos |
| CITMAGV | Conselleria de Agricultura, Medio Ambiente, Cambio Climático y Desarrollo Rural. Generalitat Valenciana | Reserva de fauna de POU DEL ROLLO | 2015 | 0,21 | Ares del Maestrat | Alicante | Comunidad Valenciana | | | |
| CITMAGV | Conselleria de Agricultura, Medio Ambiente, Cambio Climático y Desarrollo Rural. Generalitat Valenciana | Microrreserva de flora de LA CLOSA | 2017 | 0,44 | Benavites | Alicante | Comunidad Valenciana | Conservación de especies de flora | | Sí.Totalmente |

| COD_ENT | ENTIDAD | NOMBRE DEL ACUERDO DE CUSTODIA | AÑO | SUPERFICIE ha | MUNICIPIO | PROVINCIA | CCAA | OBJETIVO PRINCIPAL | TIPO DE USO DOMINANTE | RED NATURA 2000 |
|---------|---------------------------------------------------------------------------------------------------------|-------------------------------------------------------------------------------------------------------------------------------------------------------|------|---------------|-----------------------------|-----------|----------------------|--------------------------------------------------------------------|-----------------------|-----------------|
| CITMAGV | Conselleria de Agricultura, Medio Ambiente, Cambio Climático y Desarrollo Rural. Generalitat Valenciana | Microrreserva de flora de CABO CERVERA | 2017 | 9,02 | Torreveija | Valencia | Comunidad Valenciana | Conservación de especies de flora | | No |
| FGN | Fundación Global Nature | Tancat Burriel | 2011 | 83,00 | Massanassa | Valencia | Comunidad valenciana | Restauración y recuperación de hábitats | Espacios agrarios | NO |
| FIRE | Fundación Internacional para la Restauración de Ecosistemas | Coto Cerro del Ángel | 2012 | 3000,00 | Valdepeñas | Valencia | Comunidad Valenciana | Promoción del aprovechamiento sostenible de los recursos naturales | Otros | No |
| FUNDEM | FUNDEM-Fundación Enrique Montoliu de la Comunitat Valenciana | FREDES-MAS DEL PERAIRE | 1997 | 226,00 | FREDES | Castellón | Comunidad Valenciana | Conservación de la gestión tradicional del territorio | | |
| FUNDEM | FUNDEM-Fundación Enrique Montoliu de la Comunitat Valenciana | SERRA DE BÈRNIA | 2008 | 1,80 | BENISSA | Castellón | Comunidad Valenciana | Conservación de la gestión tradicional del territorio | | Sí |
| FUNDEM | FUNDEM-Fundación Enrique Montoliu de la Comunitat Valenciana | VALL DE GALLINERA | 2008 | 3,75 | VALL DE GALLINERA | Castellón | Comunidad Valenciana | Conservación de la gestión tradicional del territorio | | Sí |
| FUNDEM | FUNDEM-Fundación Enrique Montoliu de la Comunitat Valenciana | YÁTOVA | 2009 | 3,15 | YÁTOVA | Alicante | Comunidad Valenciana | Recuperación de elementos del patrimonio natural y cultural | | Sí |
| FUNDEM | FUNDEM-Fundación Enrique Montoliu de la Comunitat Valenciana | MARJAL DE ALMENARA | 2013 | 6,12 | ALMENARA | Alicante | Comunidad Valenciana | Conservación de especies de fauna | | |
| FUNDEM | FUNDEM-Fundación Enrique Montoliu de la Comunitat Valenciana | LA CASELLA | 2013 | 3,51 | ALZIRA | Alicante | Comunidad Valenciana | Conservación de la gestión tradicional del territorio | | |
| FUNDEM | FUNDEM-Fundación Enrique Montoliu de la Comunitat Valenciana | VALL DE LAGUAR | 2013 | 6,63 | VALL DE LAGUAR | Valencia | Comunidad Valenciana | | | |
| FUNDEM | FUNDEM-Fundación Enrique Montoliu de la Comunitat Valenciana | BENIMANTELL | 2014 | 3,64 | BENIMANTELL | Alicante | Comunidad Valenciana | | | |
| FUNDEM | FUNDEM-Fundación Enrique Montoliu de la Comunitat Valenciana | SIERRA D'ESPADÁN | 2016 | 101,00 | FONDEGUILLA, ESLIDA, ARTANA | Valencia | Comunidad Valenciana | Conservación de especies de flora | | |
| HMCOPV | HORT DEL MANYANO COOPV | CASETA ELS FIDEUS | 2015 | 0,47 | LA POBLA TOR-NESA | Castellón | Comunidad Valenciana | Conservación y mejora de la calidad del suelo | Cultivos | No |
| HMCOPV | HORT DEL MANYANO COOPV | CUSTODIA AGRO POBLA | 2015 | 7,00 | LA POBLA TOR-NESA | Castellón | Comunidad Valenciana | Lucha contra el cambio climático | Forestal | No |
| HMCOPV | HORT DEL MANYANO COOPV | LA CASETA | 2015 | 0,63 | LA POBLA TOR-NESA | Castellón | Comunidad Valenciana | Conservación de la gestión tradicional del territorio | Patrimonio cultural | No |
| HMCOPV | HORT DEL MANYANO COOPV | LA PLANETA | 2015 | 0,77 | LA POBLA TOR-NESA | Castellón | Comunidad Valenciana | Lucha contra el cambio climático | Forestal | No |
| HMCOPV | HORT DEL MANYANO COOPV | LES FOYES | 2015 | 0,21 | LA POBLA TOR-NESA | Castellón | Comunidad Valenciana | Lucha contra el cambio climático | Cultivos | No |
| HMCOPV | HORT DEL MANYANO COOPV | LES SERRETES | 2015 | 1,15 | LA POBLA TOR-NESA | Castellón | Comunidad Valenciana | Conservación de la gestión tradicional del territorio | Cultivos | No |
| HMCOPV | HORT DEL MANYANO COOPV | MAS DEL BOVER BLANC | 2017 | 12,42 | BENICASIM | Castellón | Comunidad Valenciana | Favorecer la presencia de especies concretas | Patrimonio cultural | Sí, totalmente |
| HMCOPV | HORT DEL MANYANO COOPV | MAS DEL BOVER BLANC | 2017 | 3,93 | BENICASIM | Castellón | Comunidad Valenciana | Favorecer la presencia de especies concretas | Forestal | Sí, totalmente |
| HMCOPV | HORT DEL MANYANO COOPV | CUSTODIA COSTUR | 2017 | 5,76 | COSTUR | Castellón | Comunidad Valenciana | Favorecer la presencia de especies concretas | Forestal | No |
| LIMNE | Fundación Limne | Acuerdo de adopción entre AcdeMa y la Fundación Limne por el Proyecto de adopción del río Cañoles, a su paso por Canals | 2011 | 2,50 | Canals (Valencia) | | Comunidad Valenciana | | Riberas y humedales | NO |
| LIMNE | Fundación Limne | Acuerdo de Adopción de ríos entre Tempe y la Fundación Limne por el proyecto de adopción de un tramo del río Vinalopó en el ámbito municipal de Elche | 2011 | 1,00 | Elche/Elx | | Comunidad Valenciana | | Riberas y humedales | NO |

| COD_ENT | ENTIDAD | NOMBRE DEL ACUERDO DE CUSTODIA | AÑO | SUPERFICIE ha | MUNICIPIO | PROVINCIA | CCAA | OBJETIVO PRINCIPAL | TIPO DE USO DOMINANTE | RED NATURA 2000 |
|------------|-----------------------------------------------------------------------|------------------------------------------------------------------------------------------------------------------------------------------------------------------------------------------------------------------------------------------------------------------------------------------------------------|------|---------------|--------------------|-----------|----------------------|-----------------------------------------|-----------------------|-----------------|
| LIMNE | Fundación Limne | Acuerdo de Adopción entre el Ayuntamiento de Enguñados y la Fundación Limne para el proyecto de adopción de un tramo del río Cabriel, en Enguñados | 2011 | 1,00 | Enguñados | | Comunidad Valenciana | | Riberas y humedales | NO |
| LIMNE | Fundación Limne | Convenio entre el Ayuntamiento de Algemesí y la Fundación Limne para el Proyecto de Adopción de ecosistemas acuáticos- Custodia fluvial en Algemesí | 2014 | 5,00 | Algemesí | | Comunidad Valenciana | Restauración y recuperación de hábitats | Riberas y humedales | Sí |
| LIMNE | Fundación Limne | Acuerdo de Adopción entre el Consorci Gestor del Paisaje Protegido de la Desembocadura del Río Mijares y la Fundación Limne par el proyecto de implantación de actividades de participación ciudadana y custodia fluvial en la desembocadura del río mijares a su paso por Almassora, Borriana y Vila-real | 2014 | 424,65 | Almazora/Almassora | | Comunidad Valenciana | Restauración y recuperación de hábitats | Riberas y humedales | Sí |
| LIMNE | Fundación Limne | Convenio de Adopción de ríos entre Ferro Spain y la Fundación Limne por el proyecto de adopción de un tramo del río Mijares, en el ámbito municipal de Almassora | 2014 | 11,02 | Almazora/Almassora | | Comunidad Valenciana | Restauración y recuperación de hábitats | Riberas y humedales | Sí |
| LIMNE | Fundación Limne | Acuerdo de Adopción de ríos entre el Ayuntamiento de Betxí y la Fundación Limne por el Proyecto de Implantación de actividades de Participación ciudadana y custodia fluvial en el municipio | 2014 | 1,00 | Betxí | | Comunidad Valenciana | | Riberas y humedales | NO |
| LIMNE | Fundación Limne | Acuerdo de adopción de ríos entre el Ayuntamiento de Nules y la Fundación Limne por el proyecto de implantación de actividades de participación ciudadana y custodia fluvial en el municipio | 2014 | 2,74 | Nules | | Comunidad Valenciana | Restauración y recuperación de hábitats | Riberas y humedales | Sí |
| LIMNE | Fundación Limne | Acuerdo de Adopción de ríos entre Mijares Vivo y la Fundación Limne por el proyecto de Adopción de un tramo del río Mijares, en Olba | 2014 | 1,00 | Olba (Teruel) | | Comunidad Valenciana | | Riberas y humedales | NO |
| LIMNE | Fundación Limne | Acuerdo de Adopción entre el Ayuntamiento de Oliva y la Fundación Limne por el Proyecto: Implantación de actividades de participación ciudadana y custodia fluvial en Oliva | 2014 | 12,00 | Oliva (Valencia) | | Comunidad Valenciana | | Riberas y humedales | NO |
| LIMNE | Fundación Limne | Acuerdo de Adopción de ríos entre grupo aguas de Valencia y la Fundación Limne por el proyecto Grupo aguas de Valencia...con la conservación de los ecosistemas acuáticos | 2014 | 1,00 | Paterna | | Comunidad Valenciana | | Riberas y humedales | NO |
| LIMNE | FUNDACION LIMNE | ACUERDO DE ADOPCION CARCER | 2015 | 2,00 | CARCER | | Comunidad Valenciana | | | |
| LIMNE | FUNDACION LIMNE | ACUERDO DE ADOPCION MURO D'ALCOI | 2015 | 2,00 | MURO D'ALCOI | | Comunidad Valenciana | | | |
| LIMNE | FUNDACION LIMNE | ACUERDO DE ADOPCION POBLA LLARGA | 2015 | 2,00 | POBLA LLARGA | | Comunidad Valenciana | | | |
| LIMNE | FUNDACION LIMNE | ACUERDO CUSTODIA CHJ | 2015 | | Valencia | | Comunidad Valenciana | | | |
| LIMNE | FUNDACION LIMNE | ACUERDO DE ADOPCION ALZIRA | 2016 | 2,00 | ALZIRA | | Comunidad Valenciana | | | |
| LIMNE | FUNDACION LIMNE | ACUERDO CUSTODIA QUART DE POBLET | 2017 | 5,00 | QUART DE POBLET | | Comunidad Valenciana | | | |
| SEO | SEO/BirdLife | Tancat de la Ratlla | 2010 | 9 | Silla | Valencia | Comunidad Valenciana | Conservación de hábitats | Riberas y humedales | |
| SEO | SEO/BirdLife | Tancat de la Pipa | 2011 | 40 | Valencia | Valencia | Comunidad Valenciana | Restauración y recuperación de hábitats | Riberas y humedales | Sí |
| WWF/España | WWF España | Alcublas | 2015 | 1,00 | Alcublas | Valencia | Comunidad Valenciana | Restauración y recuperación de hábitats | Forestal | No |
| WWF/España | WWF España | Andilla | 2015 | 16,00 | Andilla | Valencia | Comunidad Valenciana | Restauración y recuperación de hábitats | Forestal | No |
| FASSUT | Fundació Assut per la sostenibilitat dels sistemes litorals | Acuerdo de Custodia en la partida de l'Estell (Parc Natural de l'Albufera) | 2011 | 321 | Sueca (Valencia) | Valencia | Comunitat Valenciana | Conservación y mejora del paisaje | Cultivos | Sí.Totalmente |
| ACUDE | Asociación para la Custodia del Territorio y el Desarrollo Sostenible | Finca Solanilla | 2014 | 1,34 | Madroñera | | Extremadura | | | Sin Datos |

| COD_ENT | ENTIDAD | NOMBRE DEL ACUERDO DE CUSTODIA | AÑO | SUPERFICIE ha | MUNICIPIO | PROVINCIA | CCAA | OBJETIVO PRINCIPAL | TIPO DE USO DOMINANTE | RED NATURA 2000 |
|---------|-------------------------------------------------------------------------------------------------|---------------------------------------------------------------|------|---------------|-----------------------------|-------------------|-------------|-----------------------------------|-----------------------|-----------------|
| ADENEX | Asociación para la Defensa de la Naturaleza y los Recursos de Extremadura | La Regolfá del Jartín | 2013 | 7,41 | Alcántara | Caceres | Extremadura | | | Sí |
| ADENEX | Asociación para la Defensa de la Naturaleza y los Recursos de Extremadura | Las Tíasas | 2013 | 500,00 | Azuaga | Badajoz | Extremadura | | | NO |
| ADENEX | Asociación para la Defensa de la Naturaleza y los Recursos de Extremadura | Puerto Mejoral | 2013 | 4,75 | Benquerencia | Badajoz | Extremadura | | | NO |
| ADENEX | Asociación para la Defensa de la Naturaleza y los Recursos de Extremadura | Sierra de Gata | 2013 | 577,74 | Descargamaría | Caceres | Extremadura | | | NO |
| ADENEX | Asociación para la Defensa de la Naturaleza y los Recursos de Extremadura | Sierra Grande | 2013 | 220,53 | Hornachos | Badajoz | Extremadura | | | NO |
| ADENEX | Asociación para la Defensa de la Naturaleza y los Recursos de Extremadura | El Olivarejo | 2013 | 2,00 | Jerte | Caceres | Extremadura | | | NO |
| ADENEX | Asociación para la Defensa de la Naturaleza y los Recursos de Extremadura | Dehesa de Zarzalejo | 2013 | 1500,00 | Logrosán | Badajoz | Extremadura | | | NO |
| ADENEX | Asociación para la Defensa de la Naturaleza y los Recursos de Extremadura | La Fontanita | 2013 | 3,06 | Montánchez | Caceres | Extremadura | | | NO |
| ADENEX | Asociación para la Defensa de la Naturaleza y los Recursos de Extremadura | Los Berciales | 2013 | 48,70 | Monterrubio de la Serena | Caceres | Extremadura | | | NO |
| ADENEX | Asociación para la Defensa de la Naturaleza y los Recursos de Extremadura | Los Morales | 2013 | 6,00 | Moraleja (Cáceres) | Badajoz | Extremadura | | | NO |
| ADENEX | Asociación para la Defensa de la Naturaleza y los Recursos de Extremadura | Isla de Borbollón | 2013 | 15,00 | Santibáñez el Alto | Caceres y Badajoz | Extremadura | | | NO |
| ADENEX | Asociación para la Defensa de la Naturaleza y los Recursos de Extremadura | Fuente Teresa | 2013 | 110,00 | Talarrubias | Badajoz | Extremadura | | | NO |
| ADENEX | Asociación para la Defensa de la Naturaleza y los Recursos de Extremadura | El Rañaco | 2013 | 200,00 | Valdecaballeros | Caceres | Extremadura | | | NO |
| ADENEX | Asociación para la Defensa de la Naturaleza y los Recursos de Extremadura | La Ventosilla | 2013 | 205,00 | Villar del Pedroso | Badajoz | Extremadura | | | NO |
| ADENEX | Asociación para la Defensa de la Naturaleza y los Recursos de Extremadura | Valle del Ambroz | 2013 | 906,00 | Zarza de Granadilla | Badajoz | Extremadura | | | NO |
| ADENEX | Asociación para la Defensa de la Naturaleza y los Recursos de Extremadura | Valdelyegua | 2017 | 500,00 | Alcuéscar y Mérida | Caceres | Extremadura | | | |
| ADENEX | Asociación para la Defensa de la Naturaleza y los Recursos de Extremadura | La Viñera | 2017 | 286,00 | Arroyomolinos de Montánchez | Caceres | Extremadura | | | |
| ADENEX | Asociación para la Defensa de la Naturaleza y los Recursos de Extremadura | Valdery | 2017 | 350,00 | Arroyomolinos de Montánchez | Caceres | Extremadura | | | |
| ADENEX | Asociación para la Defensa de la Naturaleza y los Recursos de Extremadura | El Gamu | 2017 | 180,00 | Mérida (Badajoz) | Caceres | Extremadura | | | |
| ADENEX | Asociación para la Defensa de la Naturaleza y los Recursos de Extremadura | Las Mezquitas | 2017 | 250,00 | Mérida (Badajoz) | Caceres | Extremadura | | | |
| ADENEX | Asociación para la Defensa de la Naturaleza y los Recursos de Extremadura | La Mengacha | 2017 | 150,00 | Montánchez | Caceres | Extremadura | | | |
| AMUS | Acción por el Mundo Salvaje | Acuerdo para la mejora dle habitat de aves rapaces amenazadas | 2017 | 16000 | Valencia del Mom-buey | Badajoz | Extremadura | Sin datos | Otros | Sí |
| FAAI | Fundación de Amigos del Águila Imperial, Lince Ibérico y Espacios Naturales de Carácter Privado | CU-1 | 2013 | 1266,50 | Pozorrubio de Santiago | Cáceres | Extremadura | Conservación de especies de fauna | | Sí |

| COD_ENT | ENTIDAD | NOMBRE DEL ACUERDO DE CUSTODIA | AÑO | SUPERFICIE ha | MUNICIPIO | PROVINCIA | CCAA | OBJETIVO PRINCIPAL | TIPO DE USO DOMINANTE | RED NATURA 2000 |
|---------|-------------------------------------------------------------------------------------------------|--------------------------------|------|---------------|-------------------------|-----------|-------------|------------------------------------------------------------------|------------------------------|-----------------|
| FAAI | Fundación de Amigos del Águila Imperial, Lince Ibérico y Espacios Naturales de Carácter Privado | AV-1 | 2013 | 1348,56 | Tolbaños | Cáceres | Extremadura | Conservación de especies de fauna | | Sí |
| FGN | Fundación Global Nature | El Baldío del Higueral | 2008 | 208,00 | Talaván | Cáceres | Extremadura | Mejora de la sostenibilidad y biodiversidad de sistemas agrarios | Mosaicos y otros territorios | NO |
| FGN | Fundación Global Nature | El Excedente | 2008 | 307,00 | Talaván | Cáceres | Extremadura | Mejora de la sostenibilidad y biodiversidad de sistemas agrarios | Mosaicos y otros territorios | NO |
| FGN | Fundación Global Nature | El Membrillar | 2008 | 400,00 | Talaván | Cáceres | Extremadura | Mejora de la sostenibilidad y biodiversidad de sistemas agrarios | Mosaicos y otros territorios | NO |
| FGN | Fundación Global Nature | La Grande Norte | 2008 | 168,00 | Talaván | Cáceres | Extremadura | Restauración y recuperación de hábitats | Mosaicos y otros territorios | Sí |
| FGN | Fundación Global Nature | Vaquito | 2009 | 289,71 | Alcántara | Cáceres | Extremadura | Sin datos | Mosaicos y otros territorios | NO |
| FGN | Fundación Global Nature | Valgallego | 2009 | 56,28 | Cilleros | Cáceres | Extremadura | Sin datos | Mosaicos y otros territorios | NO |
| FGN | Fundación Global Nature | Valdelamadera | 2009 | 31,52 | Madroñera | Cáceres | Extremadura | Sin datos | Mosaicos y otros territorios | NO |
| FGN | Fundación Global Nature | Dehesa El Carrascal | 2009 | 317,00 | Malpartida de Plasencia | Cáceres | Extremadura | Sin datos | Mosaicos y otros territorios | NO |
| FGN | Fundación Global Nature | Majalón | 2009 | 154,00 | Malpartida de Plasencia | Cáceres | Extremadura | Sin datos | Mosaicos y otros territorios | NO |
| FGN | Fundación Global Nature | Hondita | 2009 | 105,69 | Mata de Alcántara | Cáceres | Extremadura | Sin datos | Mosaicos y otros territorios | NO |
| FGN | Fundación Global Nature | Barroso de Arriba | 2009 | 398,00 | Talaván | Cáceres | Extremadura | Sin datos | Mosaicos y otros territorios | NO |
| FGN | Fundación Global Nature | Camacho | 2009 | 2450,00 | Talaván | Cáceres | Extremadura | Restauración y recuperación de hábitats | Mosaicos y otros territorios | Sí |
| FGN | Fundación Global Nature | Dehesa Boyal | 2009 | 970,00 | Talaván | Cáceres | Extremadura | Sin datos | Mosaicos y otros territorios | NO |
| FGN | Fundación Global Nature | El Jaral | 2009 | 1,35 | Talaván | Cáceres | Extremadura | Sin datos | Mosaicos y otros territorios | NO |
| FGN | Fundación Global Nature | El Olivar | 2009 | 0,50 | Talaván | Cáceres | Extremadura | Sin datos | | Sin Datos |
| FGN | Fundación Global Nature | Finca A Rodríguez | 2009 | 4,00 | Talaván | Cáceres | Extremadura | Sin datos | | Sin Datos |
| FGN | Fundación Global Nature | Finca Antonio Barco | 2009 | 0,50 | Talaván | Cáceres | Extremadura | Sin datos | | Sin Datos |
| FGN | Fundación Global Nature | Vajuncoso | 2009 | 5,00 | Talaván | Cáceres | Extremadura | Sin datos | | Sin Datos |
| FGN | Fundación Global Nature | 10101A00100010 | 2010 | 30,58 | Hinojal | Cáceres | Extremadura | Sin datos | Mosaicos y otros territorios | NO |
| FGN | Fundación Global Nature | 10101A00400060 | 2010 | 50,51 | Hinojal | Cáceres | Extremadura | Sin datos | Mosaicos y otros territorios | NO |
| FGN | Fundación Global Nature | 10101A01200393 | 2010 | 5,21 | Hinojal | Cáceres | Extremadura | Sin datos | Mosaicos y otros territorios | NO |
| FGN | Fundación Global Nature | 10101A01300027 | 2010 | 16,69 | Hinojal | Cáceres | Extremadura | Sin datos | Mosaicos y otros territorios | NO |

| COD_ENT | ENTIDAD | NOMBRE DEL ACUERDO DE CUSTODIA | AÑO | SUPERFICIE ha | MUNICIPIO | PROVINCIA | CCAA | OBJETIVO PRINCIPAL | TIPO DE USO DOMINANTE | RED NATURA 2000 |
|--------------|------------------------------------------------------------------------------------------------------------------------------------------------|-------------------------------------------------------------------------------------------------------------------------------------------------------------------|------|---------------|-------------------------|-----------|-------------|--------------------------------------------------------------------|--------------------------------------------------|-----------------|
| FGN | Fundación Global Nature | 10101A01300041 | 2010 | 25,37 | Hinojal | Cáceres | Extremadura | Sin datos | Mosaicos y otros territorios | NO |
| FGN | Fundación Global Nature | Pareela | 2010 | 56,00 | Hinojal | Cáceres | Extremadura | Sin datos | Mosaicos y otros territorios | NO |
| FGN | Fundación Global Nature | | 2010 | 38,65 | Hinojal | Cáceres | Extremadura | Sin datos | Mosaicos y otros territorios | NO |
| FGN | Fundación Global Nature | Herruz de arriba | 2010 | 467,00 | Trujillo (Cáceres) | Cáceres | Extremadura | Sin datos | Mosaicos y otros territorios | NO |
| FGN | Fundación Global Nature | Aroche | 2013 | 40,00 | Santibáñez El Alto | Cáceres | Extremadura | Recuperación de elementos del patrimonio natural y cultural | Bosques y espacios forestales | NO |
| FGN | Fundación Global Nature | El Baldío | 2013 | 280,00 | Talaván | Cáceres | Extremadura | Conservación de especies de fauna | Mosaicos y otros territorios | NO |
| FGN | Fundación Global Nature | Herruz de Abajo | 2013 | 467,00 | Trujillo (Cáceres) | Cáceres | Extremadura | Conservación de especies de fauna | Espacios agrarios | Sin Datos |
| FGN | Fundación Global Nature | Las Peladas | 2013 | 15,00 | Villamiel | Cáceres | Extremadura | Conservación de la gestión tradicional del territorio | Mosaicos y otros territorios | NO |
| FGN | Fundación Global Nature | 16_001_Hinojal | 2016 | 48,42 | HINOJAL | CÁCERES | Extremadura | Conservación de hábitats | Pastizales | Sí.Totalmente |
| FGN | Fundación Global Nature | 16_002_El Hinojal | 2016 | 352,48 | HINOJAL | CÁCERES | Extremadura | Conservación de hábitats | Pastizales | Sí.Totalmente |
| FIRE | Fundación Internacional para la Restauración de Ecosistemas | Cerrillo de las Casillas | 2011 | 4,76 | San Carlos del Valle | Badajoz | Extremadura | Promoción del aprovechamiento sostenible de los recursos naturales | | No |
| FNyH | Fundación Naturaleza y Hombre | La Parrilla | 2015 | 824,00 | Serrejón | Cáceres | Extremadura | Conservación de especies de flora | Bosques y espacios forestales | Sí |
| FNyH | Fundación Naturaleza y Hombre | Atoquedo | 2015 | 760,00 | Torrejón el Rubio | Cáceres | Extremadura | Restauración y recuperación de hábitats | Dehesa de encinar, monte y matorral mediterráneo | Si |
| INCLUSIVES | Asociación en favor de la plena inclusión de las personas con discapacidad intelectual y/o del desarrollo de Villanueva de la Serena y Comarca | ACUERDO PARA LA CONSERVACIÓN DE LOS VALORES NATURALES, PAISAJÍSTICOS Y PATRIMONIALES DE LOS ESPACIOS PERIURBANOS DEL TÉRMINO MUNICIPAL DE VILLANUEVA DE LA SERENA | 2017 | 0 | Villanueva de la Serena | Badajoz | Extremadura | Conservación y mejora del paisaje | Pastizales | No |
| INCLUSIVES | Asociación en favor de la plena inclusión de las personas con discapacidad intelectual y/o del desarrollo de Villanueva de la Serena y Comarca | ACUERDO PARA LA CONSERVACIÓN DE LOS VALORES NATURALES, PAISAJÍSTICOS Y PATRIMONIALES DE LOS ESPACIOS PERIURBANOS DEL TÉRMINO MUNICIPAL DE VILLANUEVA DE LA SERENA | 2017 | 0 | Villanueva de la Serena | Badajoz | Extremadura | Conservación y mejora del paisaje | Pastizales | No |
| INCLUSIVES | Asociación en favor de la plena inclusión de las personas con discapacidad intelectual y/o del desarrollo de Villanueva de la Serena y Comarca | ACUERDO PARA LA CONSERVACIÓN DE LOS VALORES NATURALES, PAISAJÍSTICOS Y PATRIMONIALES DE LOS ESPACIOS PERIURBANOS DEL TÉRMINO MUNICIPAL DE VILLANUEVA DE LA SERENA | 2017 | 18 | Villanueva de la Serena | Badajoz | Extremadura | Conservación y mejora del paisaje | Pastizales | No |
| JEXTREMADURA | Junta de Extremadura | Acuerdo de Colaboración para el Desarrollo Sostenible | | 886 | Abadía (Cáceres) | Cáceres | Extremadura | Conservación de especies de fauna | Cultivos | |
| JEXTREMADURA | Junta de Extremadura | Acuerdo de Colaboración para el Desarrollo Sostenible | | 608 | Albuquerque | Badajoz | Extremadura | Conservación de especies de fauna | Cultivos | |
| JEXTREMADURA | Junta de Extremadura | Acuerdo de Colaboración para el Desarrollo Sostenible | | 1005 | Albuquerque | Badajoz | Extremadura | Conservación de especies de fauna | Cultivos | |
| JEXTREMADURA | Junta de Extremadura | Acuerdo de Colaboración para el Desarrollo Sostenible | | 461 | Albuquerque | Badajoz | Extremadura | Conservación de especies de fauna | Cultivos | |
| JEXTREMADURA | Junta de Extremadura | Acuerdo de Colaboración para el Desarrollo Sostenible | | 412 | Albuquerque | Badajoz | Extremadura | Conservación de especies de fauna | Cultivos | |
| JEXTREMADURA | Junta de Extremadura | Acuerdo de Colaboración para el Desarrollo Sostenible | | 114 | Alcántara | Badajoz | Extremadura | Conservación de especies de fauna | Cultivos | |

| COD_ENT | ENTIDAD | NOMBRE DEL ACUERDO DE CUSTODIA | AÑO | SUPERFICIE ha | MUNICIPIO | PROVINCIA | CCAA | OBJETIVO PRINCIPAL | TIPO DE USO DOMINANTE | RED NATURA 2000 |
|---------------|----------------------|-------------------------------------------------------|-----|---------------|---------------------------|------------------|-------------|-----------------------------------|-----------------------|-----------------|
| JEXTREMA-DURA | Junta de Extremadura | Acuerdo de Colaboración para el Desarrollo Sostenible | | 101 | Alcántara | Badajoz | Extremadura | Conservación de especies de fauna | Cultivos | |
| JEXTREMA-DURA | Junta de Extremadura | Acuerdo de Colaboración para el Desarrollo Sostenible | | 557 | Alcántara | Badajoz | Extremadura | Conservación de especies de fauna | Cultivos | |
| JEXTREMA-DURA | Junta de Extremadura | Acuerdo de Colaboración para el Desarrollo Sostenible | | 376 | Alcántara | Badajoz | Extremadura | Conservación de especies de fauna | Cultivos | |
| JEXTREMA-DURA | Junta de Extremadura | Acuerdo de Colaboración para el Desarrollo Sostenible | | 185 | Aliseda | Cáceres | Extremadura | Conservación de especies de fauna | Cultivos | |
| JEXTREMA-DURA | Junta de Extremadura | Acuerdo de Colaboración para el Desarrollo Sostenible | | 171 | Aliseda | Cáceres | Extremadura | Conservación de especies de fauna | Cultivos | |
| JEXTREMA-DURA | Junta de Extremadura | Acuerdo de Colaboración para el Desarrollo Sostenible | | 396 | Aliseda | Cáceres | Extremadura | Conservación de especies de fauna | Cultivos | |
| JEXTREMA-DURA | Junta de Extremadura | Acuerdo de Colaboración para el Desarrollo Sostenible | | 2649 | Azuaga | Badajoz | Extremadura | Conservación de especies de fauna | Cultivos | |
| JEXTREMA-DURA | Junta de Extremadura | Acuerdo de Colaboración para el Desarrollo Sostenible | | 64 | Belvís de Monroy | Belvís de Monroy | Extremadura | Conservación de especies de fauna | Cultivos | |
| JEXTREMA-DURA | Junta de Extremadura | Acuerdo de Colaboración para el Desarrollo Sostenible | | 456 | Benquerencia de la Serena | Badajoz | Extremadura | Conservación de especies de fauna | Cultivos | |
| JEXTREMA-DURA | Junta de Extremadura | Acuerdo de Colaboración para el Desarrollo Sostenible | | 43 | Berlanga (Badajoz) | Badajoz | Extremadura | Conservación de especies de fauna | Cultivos | |
| JEXTREMA-DURA | Junta de Extremadura | Acuerdo de Colaboración para el Desarrollo Sostenible | | 662 | Berzocana | Cáceres | Extremadura | Conservación de especies de fauna | Cultivos | |
| JEXTREMA-DURA | Junta de Extremadura | Acuerdo de Colaboración para el Desarrollo Sostenible | | 3 | Bodonal de la Sierra | Badajoz | Extremadura | Conservación de especies de fauna | Cultivos | |
| JEXTREMA-DURA | Junta de Extremadura | Acuerdo de Colaboración para el Desarrollo Sostenible | | 595 | Brozas | Cáceres | Extremadura | Conservación de especies de fauna | Cultivos | |
| JEXTREMA-DURA | Junta de Extremadura | Acuerdo de Colaboración para el Desarrollo Sostenible | | 166 | Brozas | Cáceres | Extremadura | Conservación de especies de fauna | Cultivos | |
| JEXTREMA-DURA | Junta de Extremadura | Acuerdo de Colaboración para el Desarrollo Sostenible | | 438 | Cabañas del Castillo | Cáceres | Extremadura | Conservación de especies de fauna | Cultivos | |
| JEXTREMA-DURA | Junta de Extremadura | Acuerdo de Colaboración para el Desarrollo Sostenible | | 242 | Cabeza del Buey | Badajoz | Extremadura | Conservación de especies de fauna | Cultivos | |
| JEXTREMA-DURA | Junta de Extremadura | Acuerdo de Colaboración para el Desarrollo Sostenible | | 584 | Cabeza del Buey | Badajoz | Extremadura | Conservación de especies de fauna | Cultivos | |
| JEXTREMA-DURA | Junta de Extremadura | Acuerdo de Colaboración para el Desarrollo Sostenible | | 78 | Cabeza del Buey | Badajoz | Extremadura | Conservación de especies de fauna | Cultivos | |
| JEXTREMA-DURA | Junta de Extremadura | Acuerdo de Colaboración para el Desarrollo Sostenible | | 268 | Cabeza del Buey | Badajoz | Extremadura | Conservación de especies de fauna | Cultivos | |
| JEXTREMA-DURA | Junta de Extremadura | Acuerdo de Colaboración para el Desarrollo Sostenible | | 414 | Cabeza del Buey | Badajoz | Extremadura | Conservación de especies de fauna | Cultivos | |
| JEXTREMA-DURA | Junta de Extremadura | Acuerdo de Colaboración para el Desarrollo Sostenible | | 421 | Cabeza del Buey | Badajoz | Extremadura | Conservación de especies de fauna | Cultivos | |
| JEXTREMA-DURA | Junta de Extremadura | Acuerdo de Colaboración para el Desarrollo Sostenible | | 714 | Cabeza del Buey | Badajoz | Extremadura | Conservación de especies de fauna | Cultivos | |
| JEXTREMA-DURA | Junta de Extremadura | Acuerdo de Colaboración para el Desarrollo Sostenible | | 51 | Cabezuela del Valle | Cáceres | Extremadura | Conservación de especies de fauna | Cultivos | |

| COD_ENT | ENTIDAD | NOMBRE DEL ACUERDO DE CUSTODIA | AÑO | SUPERFICIE ha | MUNICIPIO | PROVINCIA | CCAA | OBJETIVO PRINCIPAL | TIPO DE USO DOMINANTE | RED NATURA 2000 |
|---------------|----------------------|-------------------------------------------------------|-----|---------------|----------------------|-----------|-------------|-----------------------------------|-----------------------|-----------------|
| JEXTREMA-DURA | Junta de Extremadura | Acuerdo de Colaboración para el Desarrollo Sostenible | | 564 | Cáceres | Cáceres | Extremadura | Conservación de especies de fauna | Cultivos | |
| JEXTREMA-DURA | Junta de Extremadura | Acuerdo de Colaboración para el Desarrollo Sostenible | | 272 | Cáceres | Cáceres | Extremadura | Conservación de especies de fauna | Cultivos | |
| JEXTREMA-DURA | Junta de Extremadura | Acuerdo de Colaboración para el Desarrollo Sostenible | | 296 | Cáceres | Cáceres | Extremadura | Conservación de especies de fauna | Cultivos | |
| JEXTREMA-DURA | Junta de Extremadura | Acuerdo de Colaboración para el Desarrollo Sostenible | | 153 | Cáceres | Cáceres | Extremadura | Conservación de especies de fauna | Cultivos | |
| JEXTREMA-DURA | Junta de Extremadura | Acuerdo de Colaboración para el Desarrollo Sostenible | | 478 | Cáceres | Cáceres | Extremadura | Conservación de especies de fauna | Cultivos | |
| JEXTREMA-DURA | Junta de Extremadura | Acuerdo de Colaboración para el Desarrollo Sostenible | | 345 | Cáceres | Cáceres | Extremadura | Conservación de especies de fauna | Cultivos | |
| JEXTREMA-DURA | Junta de Extremadura | Acuerdo de Colaboración para el Desarrollo Sostenible | | 786 | Cáceres | Cáceres | Extremadura | Conservación de especies de fauna | Cultivos | |
| JEXTREMA-DURA | Junta de Extremadura | Acuerdo de Colaboración para el Desarrollo Sostenible | | 227 | Cáceres | Cáceres | Extremadura | Conservación de especies de fauna | Cultivos | |
| JEXTREMA-DURA | Junta de Extremadura | Acuerdo de Colaboración para el Desarrollo Sostenible | | 386 | Cáceres | Cáceres | Extremadura | Conservación de especies de fauna | Cultivos | |
| JEXTREMA-DURA | Junta de Extremadura | Acuerdo de Colaboración para el Desarrollo Sostenible | | 465 | Cáceres | Cáceres | Extremadura | Conservación de especies de fauna | Cultivos | |
| JEXTREMA-DURA | Junta de Extremadura | Acuerdo de Colaboración para el Desarrollo Sostenible | | 471 | Cáceres | Cáceres | Extremadura | Conservación de especies de fauna | Cultivos | |
| JEXTREMA-DURA | Junta de Extremadura | Acuerdo de Colaboración para el Desarrollo Sostenible | | 112 | Cáceres | Cáceres | Extremadura | Conservación de especies de fauna | Cultivos | |
| JEXTREMA-DURA | Junta de Extremadura | Acuerdo de Colaboración para el Desarrollo Sostenible | | 155 | Cáceres | Cáceres | Extremadura | Conservación de especies de fauna | Cultivos | |
| JEXTREMA-DURA | Junta de Extremadura | Acuerdo de Colaboración para el Desarrollo Sostenible | | 146 | Cáceres | Cáceres | Extremadura | Conservación de especies de fauna | Cultivos | |
| JEXTREMA-DURA | Junta de Extremadura | Acuerdo de Colaboración para el Desarrollo Sostenible | | 38 | Cáceres | Cáceres | Extremadura | Conservación de especies de fauna | Cultivos | |
| JEXTREMA-DURA | Junta de Extremadura | Acuerdo de Colaboración para el Desarrollo Sostenible | | 285 | Cáceres | Cáceres | Extremadura | Conservación de especies de fauna | Cultivos | |
| JEXTREMA-DURA | Junta de Extremadura | Acuerdo de Colaboración para el Desarrollo Sostenible | | 63 | Cáceres | Cáceres | Extremadura | Conservación de especies de fauna | Cultivos | |
| JEXTREMA-DURA | Junta de Extremadura | Acuerdo de Colaboración para el Desarrollo Sostenible | | 25 | Cáceres | Cáceres | Extremadura | Conservación de especies de fauna | Cultivos | |
| JEXTREMA-DURA | Junta de Extremadura | Acuerdo de Colaboración para el Desarrollo Sostenible | | 143 | Cáceres | Cáceres | Extremadura | Conservación de especies de fauna | Cultivos | |
| JEXTREMA-DURA | Junta de Extremadura | Acuerdo de Colaboración para el Desarrollo Sostenible | | 246 | Cáceres | Cáceres | Extremadura | Conservación de especies de fauna | Cultivos | |
| JEXTREMA-DURA | Junta de Extremadura | Acuerdo de Colaboración para el Desarrollo Sostenible | | 296 | Cáceres | Cáceres | Extremadura | Conservación de especies de fauna | Cultivos | |
| JEXTREMA-DURA | Junta de Extremadura | Acuerdo de Colaboración para el Desarrollo Sostenible | | 259 | Campanario (Badajoz) | Badajoz | Extremadura | Conservación de especies de fauna | Cultivos | |
| JEXTREMA-DURA | Junta de Extremadura | Acuerdo de Colaboración para el Desarrollo Sostenible | | 194 | Campanario (Badajoz) | Badajoz | Extremadura | Conservación de especies de fauna | Cultivos | |

| COD_ENT | ENTIDAD | NOMBRE DEL ACUERDO DE CUSTODIA | AÑO | SUPERFICIE ha | MUNICIPIO | PROVINCIA | CCAA | OBJETIVO PRINCIPAL | TIPO DE USO DOMINANTE | RED NATURA 2000 |
|---------------|----------------------|-------------------------------------------------------|-----|---------------|----------------------|-----------|-------------|-----------------------------------|-----------------------|-----------------|
| JEXTREMA-DURA | Junta de Extremadura | Acuerdo de Colaboración para el Desarrollo Sostenible | | 240 | Campanario (Badajoz) | Badajoz | Extremadura | Conservación de especies de fauna | Cultivos | |
| JEXTREMA-DURA | Junta de Extremadura | Acuerdo de Colaboración para el Desarrollo Sostenible | | 193 | Campanario (Badajoz) | Badajoz | Extremadura | Conservación de especies de fauna | Cultivos | |
| JEXTREMA-DURA | Junta de Extremadura | | | 194 | Campanario (Badajoz) | Badajoz | Extremadura | Conservación de especies de fauna | Cultivos | |
| JEXTREMA-DURA | Junta de Extremadura | Recuperación Lince Ibérico MP | | 609 | Campillo de Llerena | Badajoz | Extremadura | Conservación de especies de fauna | Forestal | |
| JEXTREMA-DURA | Junta de Extremadura | Acuerdo de Colaboración para el Desarrollo Sostenible | | 67 | Campo Lugar | Cáceres | Extremadura | Conservación de especies de fauna | Cultivos | |
| JEXTREMA-DURA | Junta de Extremadura | Acuerdo de Colaboración para el Desarrollo Sostenible | | 309 | Castuera | Badajoz | Extremadura | Conservación de especies de fauna | Cultivos | |
| JEXTREMA-DURA | Junta de Extremadura | Acuerdo de Colaboración para el Desarrollo Sostenible | | 527 | Castuera | Badajoz | Extremadura | Conservación de especies de fauna | Cultivos | |
| JEXTREMA-DURA | Junta de Extremadura | Acuerdo de Colaboración para el Desarrollo Sostenible | | 1202 | Castuera | Badajoz | Extremadura | Conservación de especies de fauna | Cultivos | |
| JEXTREMA-DURA | Junta de Extremadura | Acuerdo de Colaboración para el Desarrollo Sostenible | | 386 | Castuera | Badajoz | Extremadura | Conservación de especies de fauna | Cultivos | |
| JEXTREMA-DURA | Junta de Extremadura | Acuerdo de Colaboración para el Desarrollo Sostenible | | 87 | Castuera | Badajoz | Extremadura | Conservación de especies de fauna | Cultivos | |
| JEXTREMA-DURA | Junta de Extremadura | Acuerdo de Colaboración para el Desarrollo Sostenible | | 463 | Castuera | Badajoz | Extremadura | Conservación de especies de fauna | Cultivos | |
| JEXTREMA-DURA | Junta de Extremadura | Acuerdo de Colaboración para el Desarrollo Sostenible | | 182 | Castuera | Badajoz | Extremadura | Conservación de especies de fauna | Cultivos | |
| JEXTREMA-DURA | Junta de Extremadura | Acuerdo de Colaboración para el Desarrollo Sostenible | | 355 | Castuera | Badajoz | Extremadura | Conservación de especies de fauna | Cultivos | |
| JEXTREMA-DURA | Junta de Extremadura | Acuerdo de Colaboración para el Desarrollo Sostenible | | 332 | Castuera | Badajoz | Extremadura | Conservación de especies de fauna | Cultivos | |
| JEXTREMA-DURA | Junta de Extremadura | Acuerdo de Colaboración para el Desarrollo Sostenible | | 526 | Castuera | Badajoz | Extremadura | Conservación de especies de fauna | Cultivos | |
| JEXTREMA-DURA | Junta de Extremadura | Acuerdo de Colaboración para el Desarrollo Sostenible | | 47 | Castuera | Badajoz | Extremadura | Conservación de especies de fauna | Cultivos | |
| JEXTREMA-DURA | Junta de Extremadura | Acuerdo de Colaboración para el Desarrollo Sostenible | | 341 | Castuera | Badajoz | Extremadura | Conservación de especies de fauna | Cultivos | |
| JEXTREMA-DURA | Junta de Extremadura | | | 334 | Castuera | Badajoz | Extremadura | Conservación de especies de fauna | Cultivos | |
| JEXTREMA-DURA | Junta de Extremadura | | | 157 | Castuera | Badajoz | Extremadura | Conservación de especies de fauna | Cultivos | |
| JEXTREMA-DURA | Junta de Extremadura | | | 251 | Castuera | Badajoz | Extremadura | Conservación de especies de fauna | Cultivos | |
| JEXTREMA-DURA | Junta de Extremadura | Acuerdo de Colaboración para el Desarrollo Sostenible | | 270 | Ceclavín | Cáceres | Extremadura | Conservación de especies de fauna | Cultivos | |
| JEXTREMA-DURA | Junta de Extremadura | Acuerdo de Colaboración para el Desarrollo Sostenible | | 107 | Don Benito | Badajoz | Extremadura | Conservación de especies de fauna | Cultivos | |
| JEXTREMA-DURA | Junta de Extremadura | Recuperación Lince Ibérico CR1 | | 475 | Don Benito | Badajoz | Extremadura | Conservación de especies de fauna | Forestal | |

| COD_ENT | ENTIDAD | NOMBRE DEL ACUERDO DE CUSTODIA | AÑO | SUPERFICIE ha | MUNICIPIO | PROVINCIA | CCAA | OBJETIVO PRINCIPAL | TIPO DE USO DOMINANTE | RED NATURA 2000 |
|---------------|----------------------|-------------------------------------------------------|-----|---------------|-----------------------|-----------|-------------|-----------------------------------|-----------------------|-----------------|
| JEXTREMA-DURA | Junta de Extremadura | Recuperación Lince Ibérico CR2 | | 289 | Don Benito | Badajoz | Extremadura | Conservación de especies de fauna | Forestal | |
| JEXTREMA-DURA | Junta de Extremadura | Acuerdo de Colaboración para el Desarrollo Sostenible | | 419 | Esparragosa de Lares | Badajoz | Extremadura | Conservación de especies de fauna | Cultivos | |
| JEXTREMA-DURA | Junta de Extremadura | Acuerdo de Colaboración para el Desarrollo Sostenible | | 100 | Fregenal de la Sierra | Badajoz | Extremadura | Conservación de especies de fauna | Cultivos | |
| JEXTREMA-DURA | Junta de Extremadura | Acuerdo de Colaboración para el Desarrollo Sostenible | | 223 | Gargantilla | Cáceres | Extremadura | Conservación de especies de fauna | Cultivos | |
| JEXTREMA-DURA | Junta de Extremadura | Acuerdo de Colaboración para el Desarrollo Sostenible | | 3 | Higuera (Cáceres) | Cáceres | Extremadura | Conservación de especies de fauna | Cultivos | |
| JEXTREMA-DURA | Junta de Extremadura | Acuerdo de Colaboración para el Desarrollo Sostenible | | 481 | Hornachos | Badajoz | Extremadura | Conservación de especies de fauna | Cultivos | |
| JEXTREMA-DURA | Junta de Extremadura | Acuerdo de Colaboración para el Desarrollo Sostenible | | 808 | Hornachos | Badajoz | Extremadura | Conservación de especies de fauna | Cultivos | |
| JEXTREMA-DURA | Junta de Extremadura | Acuerdo de Colaboración para el Desarrollo Sostenible | | 346 | Hornachos | Badajoz | Extremadura | Conservación de especies de fauna | Cultivos | |
| JEXTREMA-DURA | Junta de Extremadura | Acuerdo de Colaboración para el Desarrollo Sostenible | | 96 | Hornachos | Badajoz | Extremadura | Conservación de especies de fauna | Cultivos | |
| JEXTREMA-DURA | Junta de Extremadura | Acuerdo de Colaboración para el Desarrollo Sostenible | | 233 | Hornachos | Badajoz | Extremadura | Conservación de especies de fauna | Cultivos | |
| JEXTREMA-DURA | Junta de Extremadura | Recuperación Lince Ibérico LM | | 328 | Hornachos | Badajoz | Extremadura | Conservación de especies de fauna | Forestal | |
| JEXTREMA-DURA | Junta de Extremadura | Acuerdo de Colaboración para el Desarrollo Sostenible | | 1772 | Jaraicejo | Cáceres | Extremadura | Conservación de especies de fauna | Cultivos | |
| JEXTREMA-DURA | Junta de Extremadura | Acuerdo de Colaboración para el Desarrollo Sostenible | | 876 | Jaraicejo | Cáceres | Extremadura | Conservación de especies de fauna | Cultivos | |
| JEXTREMA-DURA | Junta de Extremadura | Recuperación Lince Ibérico EB | | 158 | La Haba | Badajoz | Extremadura | Conservación de especies de fauna | Forestal | |
| JEXTREMA-DURA | Junta de Extremadura | Recuperación Lince Ibérico HL | | 200 | La Haba | Badajoz | Extremadura | Conservación de especies de fauna | Forestal | |
| JEXTREMA-DURA | Junta de Extremadura | Recuperación Lince Ibérico EC | | 106 | Llera (Badajoz) | Badajoz | Extremadura | Conservación de especies de fauna | Forestal | |
| JEXTREMA-DURA | Junta de Extremadura | Acuerdo de Colaboración para el Desarrollo Sostenible | | 897 | Losar de la Vera | Cáceres | Extremadura | Conservación de especies de fauna | Cultivos | |
| JEXTREMA-DURA | Junta de Extremadura | Acuerdo de Colaboración para el Desarrollo Sostenible | | 229 | Maguilla | Badajoz | Extremadura | Conservación de especies de fauna | Cultivos | |
| JEXTREMA-DURA | Junta de Extremadura | Recuperación Lince Ibérico FRO | | 291 | Maguilla | Badajoz | Extremadura | Conservación de especies de fauna | Forestal | |
| JEXTREMA-DURA | Junta de Extremadura | Recuperación Lince Ibérico GM | | 644 | Maguilla | Badajoz | Extremadura | Conservación de especies de fauna | Forestal | |
| JEXTREMA-DURA | Junta de Extremadura | Recuperación Lince Ibérico HAR | | 609 | Maguilla | Badajoz | Extremadura | Conservación de especies de fauna | Forestal | |
| JEXTREMA-DURA | Junta de Extremadura | Recuperación Lince Ibérico QDR | | 882 | Maguilla | Badajoz | Extremadura | Conservación de especies de fauna | Forestal | |
| JEXTREMA-DURA | Junta de Extremadura | Recuperación Lince Ibérico ROD | | 321 | Maguilla | Badajoz | Extremadura | Conservación de especies de fauna | Forestal | |

| COD_ENT | ENTIDAD | NOMBRE DEL ACUERDO DE CUSTODIA | AÑO | SUPERFICIE ha | MUNICIPIO | PROVINCIA | CCAA | OBJETIVO PRINCIPAL | TIPO DE USO DOMINANTE | RED NATURA 2000 |
|---------------|------------------------------------------------|----------------------------------------------------------------------------------------------------------------------------------------------------------------------------------|------|---------------|--------------------------|-------------------------|-------------|-----------------------------------|-----------------------|-----------------|
| JEXTREMA-DURA | Junta de Extremadura | Recuperación Lince Ibérico RUB | | 488 | Maguilla | Badajoz | Extremadura | Conservación de especies de fauna | Forestal | |
| JEXTREMA-DURA | Junta de Extremadura | Recuperación Lince Ibérico VDR | | 156 | Maguilla | Badajoz | Extremadura | Conservación de especies de fauna | Forestal | |
| JEXTREMA-DURA | Junta de Extremadura | Acuerdo de Colaboración para el Desarrollo Sostenible | | 2866 | Malpartida de Plasencia | Cáceres | Extremadura | Conservación de especies de fauna | Cultivos | |
| JEXTREMA-DURA | Junta de Extremadura | Acuerdo de Colaboración para el Desarrollo Sostenible | | 2552 | Membrío | Cáceres | Extremadura | Conservación de especies de fauna | Cultivos | |
| JEXTREMA-DURA | Junta de Extremadura | Acuerdo de Colaboración para el Desarrollo Sostenible | | 496 | Quintana de la Serena | Badajoz | Extremadura | Conservación de especies de fauna | Cultivos | |
| JEXTREMA-DURA | Junta de Extremadura | Acuerdo de Colaboración para el Desarrollo Sostenible | | 2 | Romangordo | Cáceres | Extremadura | Conservación de especies de fauna | Cultivos | |
| JEXTREMA-DURA | Junta de Extremadura | Acuerdo de Colaboración para el Desarrollo Sostenible | | 83 | Salorino | Salorino | Extremadura | Conservación de especies de fauna | Cultivos | |
| JEXTREMA-DURA | Junta de Extremadura | Acuerdo de Colaboración para el Desarrollo Sostenible | | 234 | San Vicente de Alcántara | Badajoz | Extremadura | Conservación de especies de fauna | Cultivos | |
| JEXTREMA-DURA | Junta de Extremadura | Acuerdo de Colaboración para el Desarrollo Sostenible | | 41 | Santiago de Alcántara | Badajoz | Extremadura | Conservación de especies de fauna | Cultivos | |
| JEXTREMA-DURA | Junta de Extremadura | Acuerdo de Colaboración para el Desarrollo Sostenible | | 41 | Santiago de Alcántara | Cáceres | Extremadura | Conservación de especies de fauna | Cultivos | |
| JEXTREMA-DURA | Junta de Extremadura | Acuerdo de Colaboración para el Desarrollo Sostenible | | 47 | Torre de Miguel Sesmero | Torre de Miguel Sesmero | Extremadura | Conservación de especies de fauna | Cultivos | |
| JEXTREMA-DURA | Junta de Extremadura | Acuerdo de Colaboración para el Desarrollo Sostenible | | 235 | Torre de Miguel Sesmero | Torre de Miguel Sesmero | Extremadura | Conservación de especies de fauna | Cultivos | |
| JEXTREMA-DURA | Junta de Extremadura | Acuerdo de Colaboración para el Desarrollo Sostenible | | 434 | Torrejón el Rubio | Cáceres | Extremadura | Conservación de especies de fauna | Cultivos | |
| JEXTREMA-DURA | Junta de Extremadura | Acuerdo de Colaboración para el Desarrollo Sostenible | | 764 | Torrejón el Rubio | Cáceres | Extremadura | Conservación de especies de fauna | Cultivos | |
| JEXTREMA-DURA | Junta de Extremadura | Acuerdo de Colaboración para el Desarrollo Sostenible | | 1046 | Valencia de Alcántara | Cáceres | Extremadura | Conservación de especies de fauna | Cultivos | |
| JEXTREMA-DURA | Junta de Extremadura | Recuperación Lince Ibérico CJ | | 45 | Valencia de las Torres | Badajoz | Extremadura | Conservación de especies de fauna | Forestal | |
| JEXTREMA-DURA | Junta de Extremadura | Recuperación Lince Ibérico GAV | | 368 | Valencia de las Torres | Badajoz | Extremadura | Conservación de especies de fauna | Forestal | |
| JEXTREMA-DURA | Junta de Extremadura | Recuperación Lince Ibérico QSM | | 7756 | Valencia de las Torres | Badajoz | Extremadura | Conservación de especies de fauna | Forestal | |
| JEXTREMA-DURA | Junta de Extremadura | Acuerdo de Colaboración para el Desarrollo Sostenible | | 2 | Villalba de los Barros | Badajoz | Extremadura | Conservación de especies de fauna | Cultivos | |
| PEXTREMA-DURA | Asociación Paisajes de Extremadura | Acuerdo de Custodia del Territorio entre Paisajes Extremadura y el Ayuntamiento de Los Santos de Maimona con el fin de garantizar la conservación del único Olmo de la localidad | 2017 | 0 | Los Santos de Maimona | Badajoz | Extremadura | Conservación de especies de flora | Área urbana | Sin datos |
| ADEGA | Asociación para a Defensa Ecolóxica de Galicia | Corna | 2013 | 9 | A Pobra do Caramiñal | A Coruña | Galicia | Sin datos | Sin datos | Sin datos |
| ADEGA | Asociación para a Defensa Ecolóxica de Galicia | Eira de Xoana | 2013 | 1 | Agolada | Ourense | Galicia | Sin datos | Sin datos | Sin datos |
| ADEGA | Asociación para a Defensa Ecolóxica de Galicia | Fragas galegas | 2013 | 1 | Agolada | A Coruña | Galicia | Sin datos | Sin datos | Sin datos |

| COD_ENT | ENTIDAD | NOMBRE DEL ACUERDO DE CUSTODIA | AÑO | SUPERFICIE ha | MUNICIPIO | PROVINCIA | CCAA | OBJETIVO PRINCIPAL | TIPO DE USO DOMINANTE | RED NATURA 2000 |
|------------|----------------------------------------------------|------------------------------------------|------|---------------|-------------------------|------------|---------|-----------------------------------------|-----------------------|-----------------|
| ADEGA | Asociación para a Defensa Ecolóxica de Galicia | Reboleiras | 2013 | 3 | Montederramo | Pontevedra | Galicia | Sin datos | Sin datos | Sin datos |
| ADEGA | Asociación para a Defensa Ecolóxica de Galicia | Lagoas de Xuño e Muro | 2013 | 528 | Porto do Son | Pontevedra | Galicia | Sin datos | Sin datos | Sin datos |
| AGCT | Asociación Galega de Custodia do Territorio | Carballeiras Terra Cha | 2013 | 2,0 | Cospeito | Lugo | Galicia | | | Sin Datos |
| AGCT | Asociación Galega de Custodia do Territorio | Prado da Ponte | 2013 | 0,2 | Rábade | Lugo | Galicia | Restauración y recuperación de hábitats | Pastizales | Sí.Parcialmente |
| AGCT | Asociación Galega de Custodia do Territorio | Carballeiras Terra Cha: Curro dos Coira | 2014 | 1,2 | Begonte | A Coruña | Galicia | Conservación de hábitats | Forestal | No |
| AGCT | Asociación Galega de Custodia do Territorio | Ollos de Begonte | 2014 | 5,2 | Begonte | Lugo | Galicia | Restauración y recuperación de hábitats | Forestal | Sí.Totalmente |
| AGCT | Asociación Galega de Custodia do Territorio | Carballeiras Terra Cha: Chousa de Xermar | 2014 | 0,7 | Cospeito | Lugo | Galicia | Restauración y recuperación de hábitats | Pastizales | No |
| AGCT | Asociación Galega de Custodia do Territorio | Insuas do Miño | 2014 | 106,9 | Rábade y Outeiro de Rei | Lugo | Galicia | Restauración y recuperación de hábitats | Forestal | Sí.Totalmente |
| AGCT | Asociación Galega de Custodia do Territorio | Microrreservas de flora de Melide | 2014 | 8,5 | Santiso | Lugo | Galicia | Restauración y recuperación de hábitats | Otros | Sí.Totalmente |
| AGCT | Asociación Galega de Custodia do Territorio | Pombal do Mosteiro de Carboeiro | 2014 | 0,0 | Silleda | Lugo | Galicia | Conservación de especies de fauna | Patrimonio cultural | No |
| AGCT | Asociación Galega de Custodia do Territorio | Mosteiro de Caaveiro | 2015 | 0,1 | A Capela (A Coruña) | Lugo | Galicia | Conservación de especies de fauna | Patrimonio cultural | Sí.Totalmente |
| AGCT | Asociación Galega de Custodia do Territorio | Microrreserva do Afloramento de Visuña | 2015 | 5,7 | Folgo do Courel | A Coruña | Galicia | Conservación de especies de flora | Pastizales | Sí.Totalmente |
| AGCT | Asociación Galega de Custodia do Territorio | Microrreserva do Alto da Pedra | 2015 | 3,2 | Folgo do Courel | Pontevedra | Galicia | Conservación de especies de flora | Pastizales | Sí.Totalmente |
| AGCT | Asociación Galega de Custodia do Territorio | Microrreserva do Alto do Couto | 2015 | 3,6 | Folgo do Courel | Lugo | Galicia | Conservación de especies de flora | Pastizales | Sí.Totalmente |
| AGCT | Asociación Galega de Custodia do Territorio | Microrreserva do Monte Cido | 2015 | 1,6 | Folgo do Courel | Lugo | Galicia | Conservación de especies de flora | Pastizales | Sí.Totalmente |
| CM-FROIXAN | Comunidade do Monte Veciñal en Man Común de Froxán | Acordo de Custodia da Revolta Nova 2 | 2017 | 0,04 | Lousame | Coruña | Galicia | Restauración y recuperación de hábitats | Riberas y humedales | No |
| CM-FROIXAN | Comunidade do Monte Veciñal en Man Común de Froxán | Acordo de Custodia da Revolta Nova 3 | 2017 | 0,03 | Lousame | Coruña | Galicia | Restauración y recuperación de hábitats | Riberas y humedales | No |
| CM-FROIXAN | Comunidade do Monte Veciñal en Man Común de Froxán | Acordo de Custodia da Revolta Nova 4 | 2017 | 0,04 | Lousame | Coruña | Galicia | Restauración y recuperación de hábitats | Riberas y humedales | No |
| CM-FROIXAN | Comunidade do Monte Veciñal en Man Común de Froxán | Acordo de Custodia da Revolta Nova 5 | 2017 | 0,06 | Lousame | Coruña | Galicia | Restauración y recuperación de hábitats | Riberas y humedales | No |
| CM-FROIXAN | Comunidade do Monte Veciñal en Man Común de Froxán | Acordo de Custodia da Revolta Nova 6 | 2017 | 0,06 | Lousame | Coruña | Galicia | Restauración y recuperación de hábitats | Riberas y humedales | No |
| CM-FROIXAN | Comunidade do Monte Veciñal en Man Común de Froxán | Acordo de Custodia da Revolta Nova 7 | 2017 | 0,26 | Lousame | Coruña | Galicia | Restauración y recuperación de hábitats | Riberas y humedales | No |
| CM-FROIXAN | Comunidade do Monte Veciñal en Man Común de Froxán | Acordo de Custodia da Revolta 8 | 2017 | 0,03 | Lousame | Coruña | Galicia | Restauración y recuperación de hábitats | Riberas y humedales | No |
| CMTEIS | Comunidad de Montes de Teis | Custodia sobre parcelas privadas | 2014 | 0 | Vigo | Pontevedra | Galicia | Restauración y recuperación de hábitats | Forestal | No |

| COD_ENT | ENTIDAD | NOMBRE DEL ACUERDO DE CUSTODIA | AÑO | SUPERFICIE ha | MUNICIPIO | PROVINCIA | CCAA | OBJETIVO PRINCIPAL | TIPO DE USO DOMINANTE | RED NATURA 2000 |
|-------------|-----------------------------------------------------------------|----------------------------------------------------------------|------------|---------------|-------------------------------|------------|---------|--------------------------------------------------------------------|----------------------------------------------------|-----------------|
| CMTEIS | Comunidad de Montes de Teis | Acuerdo de custodia de parcelas privadas | 2015 | 0 | Vigo | Pontevedra | Galicia | Restauración y recuperación de hábitats | Forestal | No |
| DROSERA | Asociación DROSERA para estudio e conservación do medio natural | Igrexia de San Xoán do Freixo | | 0 | As Pontes de García Rodríguez | Pontevedra | Galicia | Conservación de especies de fauna | Patrimonio cultural | NO |
| DROSERA | Asociación DROSERA para estudio e conservación do medio natural | Casa da Veiga | | 0 | Chantada | Lugo | Galicia | Conservación de especies de fauna | Otros | NO |
| DROSERA | Asociación DROSERA para estudio e conservación do medio natural | Sorretas | | 0 | Marín (Pontevedra) | A Coruña | Galicia | Conservación de especies de fauna | Forestal | NO |
| FFMANDEO | Fragas do Mandeo | Finca Espenuca | 2015 | 1,68 | Coirós | A Coruña | Galicia | Conservación de hábitats | | No |
| FFMANDEO | Fragas do Mandeo | Finca Canteira | 2016 | 4,43 | Coirós | A Coruña | Galicia | Conservación de especies de fauna | Otros | No |
| FFMANDEO | Fragas do Mandeo | Finca Figueiras | 2016 | 0,53 | Coirós | A Coruña | Galicia | Conservación de especies de fauna | Otros | No |
| FFMANDEO | Fragas do Mandeo | Finca Figueiras | 2016 | 0,07 | Coirós | A Coruña | Galicia | Conservación de especies de fauna | Otros | No |
| FIRE | Fundación Internacional para la Restauración de Ecosistemas | Los Tórtolos | 2009 | 1,83 | Maqueda | A Coruña | Galicia | Promoción del aprovechamiento sostenible de los recursos naturales | Cultivos | No |
| QUER_SONORA | Quercus Sonora | FINCA A BREA | 2014 | 0 | ANTAS DE ULLA | Lugo | Galicia | Conservación de hábitats | Forestal | No |
| QUER_SONORA | Quercus Sonora | FINCA NABAL DA AIRA | 2014 | 0 | ANTAS DE ULLA | Lugo | Galicia | Favorecer la presencia de especies concretas | Pastizales | No |
| QUER_SONORA | Quercus Sonora | FINCA O ESPÍÑO | 2014 | 1 | ANTAS DE ULLA | Lugo | Galicia | Conservación de hábitats | Pastizales | No |
| QUER_SONORA | Quercus Sonora | FINCA SILLARES | 2014 | 0 | ANTAS DE ULLA | Lugo | Galicia | Conservación de hábitats | Forestal | No |
| QUER_SONORA | Quercus Sonora | FINCA CANO VELLO | 2015 | 1 | ANTAS DE ULLA | Lugo | Galicia | Conservación de hábitats | Forestal | Sí |
| QUER_SONORA | Quercus Sonora | FINCA FREIXOL | 2015 | 0 | ANTAS DE ULLA | Lugo | Galicia | Restauración y recuperación de hábitats | Pastizales | No |
| QUER_SONORA | Quercus Sonora | FINCA POZAGALLO | 2015 | 0 | GALICIA | Lugo | Galicia | Conservación de hábitats | Forestal | No |
| RCANTABRA | Red Cántabra de Desarrollo Rural | Acuerdo de custodia del territorio en el área de Puentelasveas | 2017 | 4 | Cillorigo de Liébana | Lugo | Galicia | Promoción del aprovechamiento sostenible de los recursos naturales | Forestal | No |
| SEO | SEO/BirdLife | O Grove | 2015 | 7534 | O Grove | Pontevedra | Galicia | Conservación de especies de fauna | Riberas y humedales, bosques y espacios forestales | Sí |
| SGHN | Sociedad Galega de Historia Natural | Humedal Antonio Villarino | 05-07-1905 | 1,32 | Trasmiras | Ourense | Galicia | Restauración y recuperación de hábitats | Riberas y humedales | No |
| SGHN | Sociedad Galega de Historia Natural | Veiga de Gomareite | 06-07-1905 | 16,00 | Vilar de Barrio | Ourense | Galicia | Restauración y recuperación de hábitats | Riberas y humedales | Sí>Totalmente |
| SGHN | Sociedad Galega de Historia Natural | AGADER-BANTEGAL 0897 | 06-07-1905 | 0,19 | Xunqueira de Ambía | Ourense | Galicia | Restauración y recuperación de hábitats | Pastizales | No |

| COD_ENT | ENTIDAD | NOMBRE DEL ACUERDO DE CUSTODIA | AÑO | SUPERFICIE ha | MUNICIPIO | PROVINCIA | CCAA | OBJETIVO PRINCIPAL | TIPO DE USO DOMINANTE | RED NATURA 2000 |
|---------|-------------------------------------|--------------------------------|------------|---------------|--------------------|-----------|---------|-----------------------------------------|-----------------------|-----------------|
| SGHN | Sociedad Galega de Historia Natural | AGADER-BANTEGAL 0899 | 06-07-1905 | 0,50 | Xunqueira de Ambía | Ourense | Galicia | Conservación de hábitats | Pastizales | No |
| SGHN | Sociedad Galega de Historia Natural | AGADER-BANTEGAL 0908 | 06-07-1905 | 0,59 | Xunqueira de Ambía | Ourense | Galicia | Conservación de hábitats | Pastizales | No |
| SGHN | Sociedad Galega de Historia Natural | AGADER-BANTEGAL 0309 | 06-07-1905 | 0,76 | Porqueira | Ourense | Galicia | Restauración y recuperación de hábitats | Pastizales | No |
| SGHN | Sociedad Galega de Historia Natural | AGADER-BANTEGAL 0416 | 06-07-1905 | 0,65 | Porqueira | Ourense | Galicia | Restauración y recuperación de hábitats | Forestal | No |
| SGHN | Sociedad Galega de Historia Natural | AGADER-BANTEGAL 0417 | 06-07-1905 | 0,97 | Porqueira | Ourense | Galicia | Restauración y recuperación de hábitats | Forestal | No |
| SGHN | Sociedad Galega de Historia Natural | AGADER-BANTEGAL 0418 | 06-07-1905 | 0,19 | Porqueira | Ourense | Galicia | Restauración y recuperación de hábitats | Forestal | No |
| SGHN | Sociedad Galega de Historia Natural | AGADER-BANTEGAL 0005 | 06-07-1905 | 0,68 | Sandiás | Ourense | Galicia | Restauración y recuperación de hábitats | Forestal | No |
| SGHN | Sociedad Galega de Historia Natural | AGADER-BANTEGAL 0016 | 06-07-1905 | 0,07 | Sandiás | Ourense | Galicia | Restauración y recuperación de hábitats | Forestal | No |
| SGHN | Sociedad Galega de Historia Natural | AGADER-BANTEGAL 0017 | 06-07-1905 | 0,10 | Sandiás | Ourense | Galicia | Conservación de hábitats | Forestal | No |
| SGHN | Sociedad Galega de Historia Natural | AGADER-BANTEGAL 0019 | 06-07-1905 | 0,62 | Sandiás | Ourense | Galicia | Restauración y recuperación de hábitats | Riberas y humedales | No |
| SGHN | Sociedad Galega de Historia Natural | AGADER-BANTEGAL 0057 | 06-07-1905 | 0,22 | Sandiás | Ourense | Galicia | Conservación de hábitats | Pastizales | No |
| SGHN | Sociedad Galega de Historia Natural | AGADER-BANTEGAL 0058 | 06-07-1905 | 0,20 | Sandiás | Ourense | Galicia | Conservación de hábitats | Cultivos | No |
| SGHN | Sociedad Galega de Historia Natural | AGADER-BANTEGAL 0065 | 06-07-1905 | 0,28 | Sandiás | Ourense | Galicia | Conservación de hábitats | Pastizales | No |
| SGHN | Sociedad Galega de Historia Natural | AGADER-BANTEGAL 0073 | 06-07-1905 | 0,13 | Sandiás | Ourense | Galicia | Conservación de hábitats | Pastizales | No |
| SGHN | Sociedad Galega de Historia Natural | AGADER-BANTEGAL 0096 | 06-07-1905 | 0,10 | Sandiás | Ourense | Galicia | Conservación de hábitats | Forestal | No |
| SGHN | Sociedad Galega de Historia Natural | AGADER-BANTEGAL 0097 | 06-07-1905 | 0,14 | Sandiás | Ourense | Galicia | Conservación de hábitats | Pastizales | No |
| SGHN | Sociedad Galega de Historia Natural | AGADER-BANTEGAL 0115 | 06-07-1905 | 0,16 | Sandiás | Ourense | Galicia | Restauración y recuperación de hábitats | Forestal | No |
| SGHN | Sociedad Galega de Historia Natural | AGADER-BANTEGAL 0260 | 06-07-1905 | 0,52 | Sandiás | Ourense | Galicia | Restauración y recuperación de hábitats | Riberas y humedales | Sí.Totalmente |
| SGHN | Sociedad Galega de Historia Natural | AGADER-BANTEGAL 1305 | 06-07-1905 | 0,71 | Sandiás | Ourense | Galicia | Conservación de hábitats | Forestal | No |
| SGHN | Sociedad Galega de Historia Natural | AGADER-BANTEGAL 1330 | 06-07-1905 | 0,65 | Sandiás | Ourense | Galicia | Restauración y recuperación de hábitats | Forestal | No |
| SGHN | Sociedad Galega de Historia Natural | AGADER-BANTEGAL 1336 | 06-07-1905 | 0,57 | Sandiás | Ourense | Galicia | Restauración y recuperación de hábitats | Forestal | No |
| SGHN | Sociedad Galega de Historia Natural | AGADER-BANTEGAL 0233 | 06-07-1905 | 0,09 | Vilar de Santos | Ourense | Galicia | Restauración y recuperación de hábitats | Forestal | No |
| SGHN | Sociedad Galega de Historia Natural | AGADER-BANTEGAL 0239 | 06-07-1905 | 0,15 | Vilar de Santos | Ourense | Galicia | Conservación de hábitats | Pastizales | No |

| COD_ENT | ENTIDAD | NOMBRE DEL ACUERDO DE CUSTODIA | AÑO | SUPERFICIE ha | MUNICIPIO | PROVINCIA | CCAA | OBJETIVO PRINCIPAL | TIPO DE USO DOMINANTE | RED NATURA 2000 |
|---------|-------------------------------------|--------------------------------|------------|---------------|--------------------|-----------|---------|-----------------------------------------|-----------------------|-----------------|
| SGHN | Sociedad Galega de Historia Natural | AGADER-BANTEGAL 0870 | 06-07-1905 | 0,58 | Xunqueira de Ambía | Ourense | Galicia | Restauración y recuperación de hábitats | Pastizales | No |
| SGHN | Sociedad Galega de Historia Natural | AGADER-BANTEGAL 0018 | 07-07-1905 | 0,66 | Sandiás | Ourense | Galicia | Conservación de hábitats | Pastizales | No |
| SGHN | Sociedad Galega de Historia Natural | AGADER-BANTEGAL 0056 | 07-07-1905 | 0,32 | Sandiás | Ourense | Galicia | Conservación de hábitats | Cultivos | No |
| SGHN | Sociedad Galega de Historia Natural | AGADER-BANTEGAL 0071 | 07-07-1905 | 0,51 | Sandiás | Ourense | Galicia | Restauración y recuperación de hábitats | Riberas y humedales | No |
| SGHN | Sociedad Galega de Historia Natural | AGADER-BANTEGAL 0128 | 07-07-1905 | 0,24 | Sandiás | Ourense | Galicia | Conservación de hábitats | Forestal | No |
| SGHN | Sociedad Galega de Historia Natural | AGADER-BANTEGAL 0132 | 07-07-1905 | 0,31 | Sandiás | Ourense | Galicia | Restauración y recuperación de hábitats | Riberas y humedales | No |
| SGHN | Sociedad Galega de Historia Natural | AGADER-BANTEGAL 1322 | 07-07-1905 | 0,40 | Sandiás | Ourense | Galicia | Restauración y recuperación de hábitats | Riberas y humedales | No |
| SGHN | Sociedad Galega de Historia Natural | AGADER-BANTEGAL 1324 | 07-07-1905 | 0,36 | Sandiás | Ourense | Galicia | Restauración y recuperación de hábitats | Forestal | No |
| SGHN | Sociedad Galega de Historia Natural | AGADER-BANTEGAL 0039 | 07-07-1905 | 0,48 | Vilar de Santos | Ourense | Galicia | Restauración y recuperación de hábitats | Cultivos | No |
| SGHN | Sociedad Galega de Historia Natural | AGADER-BANTEGAL 0237 | 07-07-1905 | 0,55 | Vilar de Santos | Ourense | Galicia | Conservación de hábitats | Pastizales | No |
| SGHN | Sociedad Galega de Historia Natural | Poza das Cegoñelas-1 | 08-07-1905 | 0,05 | Sandiás | Ourense | Galicia | Restauración y recuperación de hábitats | Riberas y humedales | No |
| SGHN | Sociedad Galega de Historia Natural | Poza das Cegoñelas-2 | 08-07-1905 | 0,30 | Sandiás | Ourense | Galicia | Restauración y recuperación de hábitats | Riberas y humedales | No |
| SGHN | Sociedad Galega de Historia Natural | Poza das Cegoñelas-3 | 08-07-1905 | 0,78 | Sandiás | Ourense | Galicia | Restauración y recuperación de hábitats | Riberas y humedales | No |
| SGHN | Sociedad Galega de Historia Natural | Poza dos Arieiros-1 | 08-07-1905 | 0,34 | Sandiás | Ourense | Galicia | Restauración y recuperación de hábitats | Riberas y humedales | No |
| SGHN | Sociedad Galega de Historia Natural | Poza dos Arieiros-2 | 08-07-1905 | 0,04 | Sandiás | Ourense | Galicia | Restauración y recuperación de hábitats | Riberas y humedales | No |
| SGHN | Sociedad Galega de Historia Natural | Poza dos Arieiros-3 | 08-07-1905 | 0,07 | Sandiás | Ourense | Galicia | Restauración y recuperación de hábitats | Riberas y humedales | No |
| SGHN | Sociedad Galega de Historia Natural | Poza dos Arieiros-4 | 08-07-1905 | 0,34 | Sandiás | Ourense | Galicia | Restauración y recuperación de hábitats | Riberas y humedales | No |
| SGHN | Sociedad Galega de Historia Natural | AGADER-BANTEGAL 0068 | 08-07-1905 | 0,20 | Sandiás | Ourense | Galicia | Conservación de hábitats | Cultivos | No |
| SGHN | Sociedad Galega de Historia Natural | AGADER-BANTEGAL 1311 | 08-07-1905 | 0,13 | Sandiás | Ourense | Galicia | Restauración y recuperación de hábitats | Forestal | Sí.Totalmente |
| SGHN | Sociedad Galega de Historia Natural | AGADER-BANTEGAL 0253 | 08-07-1905 | 0,33 | Vilar de Santos | Ourense | Galicia | Restauración y recuperación de hábitats | Riberas y humedales | No |
| SGHN | Sociedad Galega de Historia Natural | AGADER-BANTEGAL 0273 | 08-07-1905 | 0,33 | Vilar de Santos | Ourense | Galicia | Restauración y recuperación de hábitats | Riberas y humedales | No |
| SGHN | Sociedad Galega de Historia Natural | AGADER-BANTEGAL 0284 | 08-07-1905 | 0,50 | Vilar de Santos | Ourense | Galicia | Conservación de hábitats | Cultivos | No |
| SGHN | Sociedad Galega de Historia Natural | AGADER-BANTEGAL 0287 | 08-07-1905 | 0,34 | Vilar de Santos | Ourense | Galicia | Conservación de hábitats | Cultivos | No |

| COD_ENT | ENTIDAD | NOMBRE DEL ACUERDO DE CUSTODIA | AÑO | SUPERFICIE ha | MUNICIPIO | PROVINCIA | CCAA | OBJETIVO PRINCIPAL | TIPO DE USO DOMINANTE | RED NATURA 2000 |
|------------|-------------------------------------|----------------------------------------|------------|---------------|-----------------------|-----------|----------------|-------------------------------------------------------|-------------------------------|-----------------|
| SGHN | Sociedad Galega de Historia Natural | Poza das Conicoras-1 | 09-07-1905 | 0,75 | Sandiás | Ourense | Galicia | Restauración y recuperación de hábitats | Riberas y humedales | No |
| SGHN | Sociedad Galega de Historia Natural | Poza das Conicoras-2 | 09-07-1905 | 1,83 | Sandiás | Ourense | Galicia | Restauración y recuperación de hábitats | Riberas y humedales | No |
| SGHN | Sociedad Galega de Historia Natural | Poza das Conicoras-3 | 09-07-1905 | 0,22 | Vilar de Santos | Ourense | Galicia | Restauración y recuperación de hábitats | Riberas y humedales | No |
| GOBMenorca | GOB Menorca | Hort de Matadones | 2008 | 3,86 | Alaior | | Islas Baleares | Conservación de la gestión tradicional del territorio | | Si |
| GOBMenorca | GOB Menorca | Llumena d'en Sebastià | 2008 | 25,86 | Alaior | | Islas Baleares | Conservación de la gestión tradicional del territorio | | No |
| GOBMenorca | GOB Menorca | Turmadèn des Capità | 2008 | 71,07 | Alaior | | Islas Baleares | Conservación de la gestión tradicional del territorio | | Parcialmente |
| GOBMenorca | GOB Menorca | Es Tudons | 2008 | 175,20 | Ciutadella de Menorca | | Islas Baleares | Conservación de la gestión tradicional del territorio | | Si |
| GOBMenorca | GOB Menorca | Sa Tafona Nova | 2008 | 1,54 | Ciutadella de Menorca | | Islas Baleares | Conservación de la gestión tradicional del territorio | | No |
| GOBMenorca | GOB Menorca | Son Olivari de Dalt | 2008 | 44,53 | Ciutadella de Menorca | | Islas Baleares | Conservación de la gestión tradicional del territorio | | No |
| GOBMenorca | GOB Menorca | Torralbet, Torralba i Santa Anna | 2008 | 517,51 | Ciutadella de Menorca | | Islas Baleares | Conservación de la gestión tradicional del territorio | | Si |
| GOBMenorca | GOB Menorca | La Marcona | 2008 | 56,42 | Ferrerries | | Islas Baleares | Conservación de la gestión tradicional del territorio | | No |
| GOBMenorca | GOB Menorca | Algendaret Nou | 2008 | 64,92 | Maó | | Islas Baleares | Conservación de la gestión tradicional del territorio | | No |
| GOBMenorca | GOB Menorca | Biniai Nou | 2008 | 45,30 | Maó | | Islas Baleares | Conservación de la gestión tradicional del territorio | | No |
| GOBMenorca | GOB Menorca | Talati de Dalt | 2008 | 63,19 | Maó | | Islas Baleares | Conservación de la gestión tradicional del territorio | | No |
| GOBMenorca | GOB Menorca | Parelleta | 2009 | 20,00 | Ciutadella de Menorca | | Islas Baleares | Conservación de la gestión tradicional del territorio | | No |
| GOBMenorca | GOB Menorca | Es Canaló i Sant Antoni de S'Aranjassa | 2009 | 7,20 | Ferrerries | | Islas Baleares | Conservación de la gestión tradicional del territorio | | Parcialmente |
| GOBMenorca | GOB Menorca | Binibeca Nou | 2009 | 95,32 | Sant Lluís | | Islas Baleares | Conservación de la gestión tradicional del territorio | | No |
| GOBMenorca | GOB Menorca | Sa Torrilla Nova | 2009 | 5,00 | Sant Lluís | | Islas Baleares | Conservación de la gestión tradicional del territorio | | Sin Datos |
| GOBMenorca | GOB Menorca | Estància Rafal Rubí | 2010 | 10,00 | Alaior | | Islas Baleares | Conservación de la gestión tradicional del territorio | | No |
| GOBMenorca | GOB Menorca | Binitord | 2010 | 3,00 | Ciutadella de Menorca | | Islas Baleares | Conservación de la gestión tradicional del territorio | | No |
| GOBMenorca | GOB Menorca | Sant Jaume | 2011 | 51,00 | Alaior | | Islas Baleares | Conservación de la gestión tradicional del territorio | | No |
| GOBMenorca | GOB Menorca | Bellver Vell | 2012 | 60,00 | Alaior | | Islas Baleares | Conservación de la gestión tradicional del territorio | Pastizales | No |
| GOBMenorca | GOB Menorca | Es Capell de Ferro | 2012 | 98,20 | Maó | | Islas Baleares | Conservación de la gestión tradicional del territorio | Bosques y espacios forestales | Si |

| COD_ENT | ENTIDAD | NOMBRE DEL ACUERDO DE CUSTODIA | AÑO | SUPERFICIE ha | MUNICIPIO | PROVINCIA | CCAA | OBJETIVO PRINCIPAL | TIPO DE USO DOMINANTE | RED NATURA 2000 |
|------------|--------------------------------------------------------|------------------------------------------------------------------------------------------------------------------------------------------------------------------------------|------|---------------|----------------------------|------------------------|----------------|--------------------------------------------------------------------|-------------------------------|-----------------|
| GOBMenorca | GOB Menorca | Mongofra Nou | 2012 | 307,00 | Maó | | Islas Baleares | Conservación de la gestión tradicional del territorio | Bosques y espacios forestales | Sí |
| GOBMenorca | GOB Menorca | Biniguarda Nou i Vell | 2013 | 145,00 | Alaior | | Islas Baleares | Conservación de la gestión tradicional del territorio | Bosques y espacios forestales | No |
| GOBMenorca | GOB Menorca | La Concepció | 2013 | 58,00 | Es Mercadal | | Islas Baleares | Restauración y recuperación de hábitats | Bosques y espacios forestales | Sí |
| GOBMenorca | GOB Menorca | Son Tarí Nou | 2014 | 73,00 | Ciudadella de Menorca | | Islas Baleares | Conservación de la gestión tradicional del territorio | Bosques y espacios forestales | No |
| GOBMenorca | GOB Menorca | Santo Domingo | 2014 | 1,50 | Sant Lluís | | Islas Baleares | Conservación de la gestión tradicional del territorio | Espacios agrarios | No |
| GOBMenorca | GOB Menorca | Hort de Binidalinnet Nou | 2015 | 1,00 | Maó | | Islas Baleares | Conservación de la gestión tradicional del territorio | Espacios agrarios | No |
| AVANFUER | Asociación AVANFUER | CONVENIO DE CUSTODIA AGRARIA ENTRE LA FINCA CERCADO VIEJO (ATALAYA DE LA ROSA DEL TARO) Y LA ASOCIACIÓN DE VOLUNTARIOS DE AYUDA A LA NATURALEZA DE FUERTEVENTURA (AVANFUER). | 2015 | 4 | Puerto del Rosario | Las Palmas | Islas Canarias | Conservación de especies de flora | Forestal | No |
| AVANFUER | Asociación AVANFUER | CONVENIO DE CUSTODIA AGRARIA ENTRE AGROTURISMO LA GAYRÍA Y LA ASOCIACIÓN DE VOLUNTARIOS DE AYUDA A LA NATURALEZA DE FUERTEVENTURA (AVANFUER). | 2016 | 1 | Tuineje | Las Palmas | Islas Canarias | Conservación de la gestión tradicional del territorio | Cultivos | No |
| CIUDADMAR | Ayto. de Las Palmas de Gran Canaria (Red Micro Áreas) | Micro Área Ecoturística Litoral de Las Canteras | 2012 | 90 | Las Palmas de Gran Canaria | Las Palmas | Islas Canarias | Promoción del aprovechamiento sostenible de los recursos naturales | Zonas marinas y costeras | Sí |
| CIUDADMAR | Ayto. de Las Palmas de Gran Canaria (Red Micro Áreas) | Micro Área Ecoturística | 2013 | 90 | Las Palmas de Gran Canaria | Las Palmas | Islas Canarias | Promoción del aprovechamiento sostenible de los recursos naturales | Zonas marinas y costeras | Sí |
| IMIDAUEN | Asociación cultural y ecologista IMIDAUEN | Presa de Tirajana y palmeral de La Sorrueda | 2016 | 30 | Santa Lucía de Tirajana | Las Palmas | Islas Canarias | Conservación y mejora del paisaje | Forestal | No |
| REDMICRA | Red Micro Áreas | Micro Área Marina Protegida de El Roque | 2012 | 35 | La Aldea de San Nicolás | Gran Canarias | Islas Canarias | Promoción del aprovechamiento sostenible de los recursos naturales | Zonas marinas y costeras | No |
| SEO | SEO/BirdLife | Cercado de El Jarde | 2005 | 217 | Antigua | Las Palmas | Islas Canarias | Conservación de especies de fauna | Riberas y humedales | Sí |
| SEO | SEO/BirdLife | Charca El Manisero | 2016 | 2 | La Laguna | Santa Cruz de Tenerife | Islas Canarias | Promoción del aprovechamiento sostenible de los recursos naturales | Riberas y humedales | No |
| FUNDOX | Fundación Oxígeno | Cofín Riguelo | 2009 | 400,00 | ALFARO (La Rioja) | | La Rioja | Conservación de especies de fauna | | No |
| GREFA | Grupo de Rehabilitación de la Fauna Autóctona | Monte del Pilar | 1997 | | Majadahonda | | Madrid | Conservación de hábitats | Sin datos | No |
| HELICONIA | Heliconia s. coop. mad | La Ribera del Jarama | 2012 | 1 | Fuente el Saz de Jarama | Madrid | Madrid | Otro | Cultivos | No |
| HELICONIA | Heliconia s. coop. mad | Huerta Hermana Tierra | 2016 | 3 | Madrid | Madrid | Madrid | Promoción del aprovechamiento sostenible de los recursos naturales | Cultivos | Sí |
| REFORESTA | Asociación Reforesta | Acuerdo de Custodia del Territorio para la conservación del Parque Regional de la Cuenca Alta del Manzanares | 2012 | 3200 | Manzanares el Real | Madrid | Madrid | Restauración y recuperación de hábitats | Sin datos | Sin datos |
| SEO | SEO/BirdLife | Ribera del Manzanares | 2009 | 310 | Rivas-Vaciamadrid | Madrid | Madrid | Conservación de especies de fauna | Riberas y humedales | Sí |
| SEO | SEO/BirdLife | Tres Cantos | 2014 | 3793 | Tres Cantos | Madrid | Madrid | Conservación de especies de fauna | Espacio urbano y periurbano | Sí |
| SEO | SEO/BirdLife | Los Albardales | 2016 | 16 | San Martín de la Vega | Madrid | Madrid | Conservación de especies de fauna | Riberas y humedales | No |

| COD_ENT | ENTIDAD | NOMBRE DEL ACUERDO DE CUSTODIA | AÑO | SUPERFICIE ha | MUNICIPIO | PROVINCIA | CCAA | OBJETIVO PRINCIPAL | TIPO DE USO DOMINANTE | RED NATURA 2000 |
|------------|-----------------------------------------------------------------------|--------------------------------------------------------|------------|---------------|-------------------|-----------|--------|-------------------------------------------------------------|-----------------------|-----------------|
| TAGONIUS | GRUPO TAGONIUS | CUSTODIA del TERRITORIO MUNICIPIO NUEVO BAZTÁN | 2017 | 1910 | NUEVO BAZTÁN | Madrid | Madrid | Favorecer la presencia de especies concretas | Cultivos | No |
| WWF/España | WWF España | Recuperación bosque de ribera en el Soto de las Juntas | 2011 | 10,00 | Rivas-Vaciamadrid | Madrid | Madrid | Restauración y recuperación de hábitats | Riberas y humedales | Sí |
| ACARRACA | Asociación La Carraca | Cesión de uso de las salinas de la Rambla salada | 2013 | 10 | Fortuna (Murcia) | Murcia | Murcia | Recuperación de elementos del patrimonio natural y cultural | Riberas y humedales | Sí |
| ACUDE | Asociación para la Custodia del Territorio y el Desarrollo Sostenible | El Prado | 07-07-1905 | 22,00 | | Murcia | Murcia | | | |
| ACUDE | Asociación para la Custodia del Territorio y el Desarrollo Sostenible | Las Mesas | 07-07-1905 | 9,70 | | Murcia | Murcia | | | |
| ACUDE | Asociación para la Custodia del Territorio y el Desarrollo Sostenible | Casa del Pino | 07-07-1905 | 2,14 | | Murcia | Murcia | | | |
| ACUDE | Asociación para la Custodia del Territorio y el Desarrollo Sostenible | El Cerro de la Venta | 07-07-1905 | 20,00 | | Murcia | Murcia | | | |
| ACUDE | Asociación para la Custodia del Territorio y el Desarrollo Sostenible | La Cueva del Abuelo Antón | 07-07-1905 | 11,55 | | Murcia | Murcia | | | |
| ACUDE | Asociación para la Custodia del Territorio y el Desarrollo Sostenible | Las Piedras | 07-07-1905 | 1,53 | | Murcia | Murcia | | | |
| ACUDE | Asociación para la Custodia del Territorio y el Desarrollo Sostenible | Huerta las Canales | 07-07-1905 | 8,94 | | Murcia | Murcia | | | |
| ACUDE | Asociación para la Custodia del Territorio y el Desarrollo Sostenible | El Borrico | 07-07-1905 | 0,30 | | Murcia | Murcia | | | |
| ACUDE | Asociación para la Custodia del Territorio y el Desarrollo Sostenible | Casa del Parador | 07-07-1905 | 95,00 | | Murcia | Murcia | | | |
| ACUDE | Asociación para la Custodia del Territorio y el Desarrollo Sostenible | Carboneras | 07-07-1905 | Ver convenio | | Murcia | Murcia | | | |
| ACUDE | Asociación para la Custodia del Territorio y el Desarrollo Sostenible | Carboneras II | 07-07-1905 | Ver convenio | | Murcia | Murcia | | | |
| ACUDE | Asociación para la Custodia del Territorio y el Desarrollo Sostenible | Casa Jara | 07-07-1905 | Ver convenio | | Murcia | Murcia | | | |
| ACUDE | Asociación para la Custodia del Territorio y el Desarrollo Sostenible | Bancal Viejo | 07-07-1905 | Ver convenio | | Murcia | Murcia | | | |
| ACUDE | Asociación para la Custodia del Territorio y el Desarrollo Sostenible | Tala de la Umbria | 07-07-1905 | Ver convenio | | Murcia | Murcia | | | |
| ACUDE | Asociación para la Custodia del Territorio y el Desarrollo Sostenible | Estercolada | 07-07-1905 | Ver convenio | | Murcia | Murcia | | | |
| ACUDE | Asociación para la Custodia del Territorio y el Desarrollo Sostenible | Jara | 07-07-1905 | Ver convenio | | Murcia | Murcia | | | |
| ACUDE | Asociación para la Custodia del Territorio y el Desarrollo Sostenible | Cercón | 07-07-1905 | Ver convenio | | Murcia | Murcia | | | |
| ACUDE | Asociación para la Custodia del Territorio y el Desarrollo Sostenible | La Pista | 07-07-1905 | Ver convenio | | Murcia | Murcia | | | |
| ACUDE | Asociación para la Custodia del Territorio y el Desarrollo Sostenible | Cañada de Caravaca | 07-07-1905 | Ver convenio | | Murcia | Murcia | | | |
| ACUDE | Asociación para la Custodia del Territorio y el Desarrollo Sostenible | Los Almendros | 07-07-1905 | 263,26 | | Murcia | Murcia | | | |

| COD_ENT | ENTIDAD | NOMBRE DEL ACUERDO DE CUSTODIA | AÑO | SUPERFICIE ha | MUNICIPIO | PROVINCIA | CCAA | OBJETIVO PRINCIPAL | TIPO DE USO DOMINANTE | RED NATURA 2000 |
|---------|-----------------------------------------------------------------------|--------------------------------|------------|---------------|-----------|-----------|--------|--------------------|-----------------------|-----------------|
| ACUDE | Asociación para la Custodia del Territorio y el Desarrollo Sostenible | Casa Perichar | 07-07-1905 | 20,27 | | Murcia | Murcia | | | |
| ACUDE | Asociación para la Custodia del Territorio y el Desarrollo Sostenible | Campo Coy | 07-07-1905 | 14,09 | | Murcia | Murcia | | | |
| ACUDE | Asociación para la Custodia del Territorio y el Desarrollo Sostenible | Collado Llanta | 07-07-1905 | 3,40 | | Murcia | Murcia | | | |
| ACUDE | Asociación para la Custodia del Territorio y el Desarrollo Sostenible | Tala del Cambio | 07-07-1905 | 1,79 | | Murcia | Murcia | | | |
| ACUDE | Asociación para la Custodia del Territorio y el Desarrollo Sostenible | Tala Púa | 07-07-1905 | 1,55 | | Murcia | Murcia | | | |
| ACUDE | Asociación para la Custodia del Territorio y el Desarrollo Sostenible | Huerto | 07-07-1905 | 0,98 | | Murcia | Murcia | | | |
| ACUDE | Asociación para la Custodia del Territorio y el Desarrollo Sostenible | Casa las Jordanas | 07-07-1905 | 0,10 | | Murcia | Murcia | | | |
| ACUDE | Asociación para la Custodia del Territorio y el Desarrollo Sostenible | La Peña Roja | 7-7-1905 | 57,94 | | Murcia | Murcia | | | |
| ACUDE | Asociación para la Custodia del Territorio y el Desarrollo Sostenible | El Abuelo José | 7-7-1905 | 1,58 | | Murcia | Murcia | | | |
| ACUDE | Asociación para la Custodia del Territorio y el Desarrollo Sostenible | Los Colorados II | 7-7-1905 | 1,09 | | Murcia | Murcia | | | |
| ACUDE | Asociación para la Custodia del Territorio y el Desarrollo Sostenible | Los Colorados | 7-7-1905 | 0,35 | | Murcia | Murcia | | | |
| ACUDE | Asociación para la Custodia del Territorio y el Desarrollo Sostenible | El Mojón Verde | 07-07-1905 | 3,20 | | Murcia | Murcia | | | |
| ACUDE | Asociación para la Custodia del Territorio y el Desarrollo Sostenible | Senda de Granada | 7-7-1905 | 0,28 | | Murcia | Murcia | | | |
| ACUDE | Asociación para la Custodia del Territorio y el Desarrollo Sostenible | La Quinta | 08-07-1905 | 0,27 | | Murcia | Murcia | | | |
| ACUDE | Asociación para la Custodia del Territorio y el Desarrollo Sostenible | Finca Torrecillas Eco Retreat | 08-07-1905 | 100,00 | | Murcia | Murcia | | | |
| ACUDE | Asociación para la Custodia del Territorio y el Desarrollo Sostenible | La Saborija | 08-07-1905 | 56,50 | | Murcia | Murcia | | | |
| ACUDE | Asociación para la Custodia del Territorio y el Desarrollo Sostenible | Huerto Naia | 08-07-1905 | 0,20 | | Murcia | Murcia | | | |
| ACUDE | Asociación para la Custodia del Territorio y el Desarrollo Sostenible | El Solar | 8-7-1905 | 0,10 | | Murcia | Murcia | | | |
| ACUDE | Asociación para la Custodia del Territorio y el Desarrollo Sostenible | Los Donceles | 8-7-1905 | 0,06 | | Murcia | Murcia | | | |
| ACUDE | Asociación para la Custodia del Territorio y el Desarrollo Sostenible | Aurora la Romeriquia | 09-07-1905 | 0,30 | | Murcia | Murcia | | | |
| ACUDE | Asociación para la Custodia del Territorio y el Desarrollo Sostenible | Casa Garay | 09-07-1905 | 0,12 | | Murcia | Murcia | | | |
| ACUDE | Asociación para la Custodia del Territorio y el Desarrollo Sostenible | Cabezo de la China | 09-07-1905 | 3,00 | | Murcia | Murcia | | | |
| ACUDE | Asociación para la Custodia del Territorio y el Desarrollo Sostenible | Bio_Lógica | 07-07-1905 | 0,60 | | Murcia | Murcia | | | |

| COD_ENT | ENTIDAD | NOMBRE DEL ACUERDO DE CUSTODIA | AÑO | SUPERFICIE ha | MUNICIPIO | PROVINCIA | CCAA | OBJETIVO PRINCIPAL | TIPO DE USO DOMINANTE | RED NATURA 2000 |
|------------|-------------------------------------------------------------------|-------------------------------------------------------------------------------------------|------|---------------|------------------|-----------|------------|--------------------------------------------------------------------|-------------------------------|-----------------|
| MELES | Meles, Asociación para el Estudio y Conservación de la Naturaleza | Estudio y conservación de anfibios en el P.R. Sierra Espuña | 2011 | 63 | Mula (Murcia) | Murcia | Murcia | Conservación de especies de fauna | Sin datos | Sí |
| MELES | Meles, Asociación para el Estudio y Conservación de la Naturaleza | Conservación, mejora y desarrollo del ecosistema acuático de las Lagunas de Alhama | 2016 | 27 | Alhama de Murcia | Murcia | Murcia | Conservación de hábitats | Riberas y humedales | Sí |
| MELES | Meles, Asociación para el Estudio y Conservación de la Naturaleza | Convenio de Custodia del Territorio finca "La Sabina" | 2017 | 69 | Mula (Murcia) | Murcia | Murcia | Conservación y mejora del paisaje | Cultivos | Sí |
| FLURG | Fundación Lurgaia | Lesaka | 2007 | 17,38 | LESAKA | NAVARRA | Navarra | Restauración y recuperación de hábitats | Bosques y espacios forestales | NO |
| AYTOMURCIA | Ayuntamiento de Mutiloa | Recuperación y puesta en valor ambiental de la zona extractiva del Coto Minero de Mutiloa | 2011 | 28 | Mutiloa | Gipuzkoa | País Vasco | Recuperación de elementos del patrimonio natural y cultural | Otros | NO |
| FLURG | Fundación Lurgaia | Amunategi I | 2003 | 2,10 | BUSTURIA | VIZCAYA | País Vasco | Restauración y recuperación de hábitats | Riberas y humedales | Sí |
| FLURG | Fundación Lurgaia | Atxaga | 2003 | 3,89 | KORTEZUBI | VIZCAYA | País Vasco | Conservación de especies de fauna | Mosaicos y otros territorios | Sí |
| FLURG | Fundación Lurgaia | Amunategi II | 2004 | 3,28 | BUSTURIA | VIZCAYA | País Vasco | Restauración y recuperación de hábitats | Riberas y humedales | Sí |
| FLURG | Fundación Lurgaia | Arratzu I | 2004 | 0,19 | ARRATZU | VIZCAYA | País Vasco | Conservación de hábitats | Bosques y espacios forestales | Sí |
| FLURG | Fundación Lurgaia | Arratzu II | 2004 | 2,88 | ARRATZU | VIZCAYA | País Vasco | Conservación de hábitats | Bosques y espacios forestales | Sí |
| FLURG | Fundación Lurgaia | Arratzu III | 2004 | 0,62 | ARRATZU | VIZCAYA | País Vasco | Conservación de hábitats | Bosques y espacios forestales | NO |
| FLURG | Fundación Lurgaia | Arratzu IV | 2004 | 0,85 | ARRATZU | VIZCAYA | País Vasco | Restauración y recuperación de hábitats | Bosques y espacios forestales | Sí |
| FLURG | Fundación Lurgaia | Arratzu IX | 2004 | 0,39 | ARRATZU | VIZCAYA | País Vasco | Conservación de hábitats | Bosques y espacios forestales | NO |
| FLURG | Fundación Lurgaia | Arratzu V | 2004 | 0,48 | ARRATZU | VIZCAYA | País Vasco | Restauración y recuperación de hábitats | Bosques y espacios forestales | Sí |
| FLURG | Fundación Lurgaia | Arratzu VI | 2004 | 0,45 | ARRATZU | VIZCAYA | País Vasco | Restauración y recuperación de hábitats | Bosques y espacios forestales | Sí |
| FLURG | Fundación Lurgaia | Arratzu VII | 2004 | 0,27 | ARRATZU | VIZCAYA | País Vasco | Conservación de hábitats | Bosques y espacios forestales | NO |
| FLURG | Fundación Lurgaia | Arratzu VIII | 2004 | 0,45 | ARRATZU | VIZCAYA | País Vasco | Restauración y recuperación de hábitats | Bosques y espacios forestales | Sí |
| FLURG | Fundación Lurgaia | Galdames I | 2004 | 0,18 | GALDAMES | VIZCAYA | País Vasco | Restauración y recuperación de hábitats | Bosques y espacios forestales | NO |
| FLURG | Fundación Lurgaia | Galdames II | 2004 | 0,15 | GALDAMES | VIZCAYA | País Vasco | Restauración y recuperación de hábitats | Bosques y espacios forestales | NO |
| FLURG | Fundación Lurgaia | Galdames III | 2004 | 0,44 | GALDAMES | VIZCAYA | País Vasco | Restauración y recuperación de hábitats | Bosques y espacios forestales | NO |
| FLURG | Fundación Lurgaia | Orobios | 2004 | 1,06 | IURRETA | VIZCAYA | País Vasco | Promoción del aprovechamiento sostenible de los recursos naturales | Espacios agrarios | NO |
| FLURG | Fundación Lurgaia | Amunategi III (Aingerubide) | 2005 | 0,57 | BUSTURIA | VIZCAYA | País Vasco | Restauración y recuperación de hábitats | Riberas y humedales | Sí |
| FLURG | Fundación Lurgaia | Errigoiti I | 2005 | 0,73 | ERRIGOITI | VIZCAYA | País Vasco | Restauración y recuperación de hábitats | Bosques y espacios forestales | NO |

| COD_ENT | ENTIDAD | NOMBRE DEL ACUERDO DE CUSTODIA | AÑO | SUPERFICIE ha | MUNICIPIO | PROVINCIA | CCAA | OBJETIVO PRINCIPAL | TIPO DE USO DOMINANTE | RED NATURA 2000 |
|---------|-------------------|--------------------------------|------|---------------|-------------|-----------|------------|-------------------------------------------------------------|-------------------------------|-----------------|
| FLURG | Fundación Lurgaia | Errigoiti II | 2005 | 2,17 | ERRIGOITI | VIZCAYA | País Vasco | Restauración y recuperación de hábitats | Bosques y espacios forestales | NO |
| FLURG | Fundación Lurgaia | Abadiño I | 2006 | 1,77 | ABADIÑO | VIZCAYA | País Vasco | Recuperación de elementos del patrimonio natural y cultural | Mosaicos y otros territorios | NO |
| FLURG | Fundación Lurgaia | Amunategi IV | 2006 | 5,71 | BUSTURIA | VIZCAYA | País Vasco | Restauración y recuperación de hábitats | Riberas y humedales | Sí |
| FLURG | Fundación Lurgaia | Bakio I | 2006 | 1,04 | BAKIO | VIZCAYA | País Vasco | Recuperación de elementos del patrimonio natural y cultural | Mosaicos y otros territorios | NO |
| FLURG | Fundación Lurgaia | Forua I | 2006 | 1,11 | FORUA | VIZCAYA | País Vasco | Recuperación de elementos del patrimonio natural y cultural | Mosaicos y otros territorios | NO |
| FLURG | Fundación Lurgaia | Mendaro | 2006 | 3,29 | MENDARO | GUIPUZCOA | País Vasco | Restauración y recuperación de hábitats | Bosques y espacios forestales | NO |
| FLURG | Fundación Lurgaia | Monte Oiz | 2006 | 2,54 | MALLABIA | VIZCAYA | País Vasco | Restauración y recuperación de hábitats | Bosques y espacios forestales | NO |
| FLURG | Fundación Lurgaia | Akorda I | 2007 | 0,10 | IBARRANGELU | VIZCAYA | País Vasco | Restauración y recuperación de hábitats | Bosques y espacios forestales | NO |
| FLURG | Fundación Lurgaia | Akorda II | 2007 | 0,59 | IBARRANGELU | VIZCAYA | País Vasco | Restauración y recuperación de hábitats | Bosques y espacios forestales | NO |
| FLURG | Fundación Lurgaia | Akorda III | 2007 | 0,52 | IBARRANGELU | VIZCAYA | País Vasco | Restauración y recuperación de hábitats | Bosques y espacios forestales | NO |
| FLURG | Fundación Lurgaia | Akorda IV | 2007 | 0,39 | IBARRANGELU | VIZCAYA | País Vasco | Restauración y recuperación de hábitats | Bosques y espacios forestales | NO |
| FLURG | Fundación Lurgaia | Akorda V | 2007 | 0,53 | IBARRANGELU | VIZCAYA | País Vasco | Restauración y recuperación de hábitats | Bosques y espacios forestales | NO |
| FLURG | Fundación Lurgaia | Amunategi V | 2007 | 0,35 | BUSTURIA | VIZCAYA | País Vasco | Restauración y recuperación de hábitats | Riberas y humedales | Sí |
| FLURG | Fundación Lurgaia | Bedarona | 2007 | 0,77 | EA | VIZCAYA | País Vasco | Recuperación de elementos del patrimonio natural y cultural | Mosaicos y otros territorios | NO |
| FLURG | Fundación Lurgaia | Bermeo I | 2007 | 1,87 | BERMEO | VIZCAYA | País Vasco | Restauración y recuperación de hábitats | Bosques y espacios forestales | NO |
| FLURG | Fundación Lurgaia | Bermeo II | 2007 | 5,42 | BERMEO | VIZCAYA | País Vasco | Restauración y recuperación de hábitats | Bosques y espacios forestales | NO |
| FLURG | Fundación Lurgaia | Bermeo III | 2007 | 1,74 | BERMEO | VIZCAYA | País Vasco | Restauración y recuperación de hábitats | Bosques y espacios forestales | NO |
| FLURG | Fundación Lurgaia | Bermeo IV | 2007 | 3,57 | BERMEO | VIZCAYA | País Vasco | Restauración y recuperación de hábitats | Bosques y espacios forestales | NO |
| FLURG | Fundación Lurgaia | Berriz | 2007 | 3,20 | BERRIZ | VIZCAYA | País Vasco | Restauración y recuperación de hábitats | Bosques y espacios forestales | NO |
| FLURG | Fundación Lurgaia | Ibarrangelu | 2007 | 0,42 | IBARRANGELU | VIZCAYA | País Vasco | Recuperación de elementos del patrimonio natural y cultural | Mosaicos y otros territorios | NO |
| FLURG | Fundación Lurgaia | Sopuerta | 2007 | 0,37 | SOPUERTA | VIZCAYA | País Vasco | Conservación de especies de fauna | Mosaicos y otros territorios | NO |
| FLURG | Fundación Lurgaia | Urduliz | 2007 | 0,94 | URDULIZ | VIZCAYA | País Vasco | Conservación de hábitats | Bosques y espacios forestales | NO |
| FLURG | Fundación Lurgaia | Zestona | 2007 | 2,33 | ZESTOA | GUIPUZCOA | País Vasco | Restauración y recuperación de hábitats | Bosques y espacios forestales | NO |

| COD_ENT | ENTIDAD | NOMBRE DEL ACUERDO DE CUSTODIA | AÑO | SUPERFICIE ha | MUNICIPIO | PROVINCIA | CCAA | OBJETIVO PRINCIPAL | TIPO DE USO DOMINANTE | RED NATURA 2000 |
|---------|-------------------|--------------------------------|------|---------------|-----------------|-----------|------------|-------------------------------------------------------------|-------------------------------|-----------------|
| FLURG | Fundación Lurgaia | Amunategi IX | 2008 | 0,11 | BUSTURIA | VIZCAYA | País Vasco | Restauración y recuperación de hábitats | Riberas y humedales | NO |
| FLURG | Fundación Lurgaia | Amunategi VI | 2008 | 2,05 | BUSTURIA | VIZCAYA | País Vasco | Restauración y recuperación de hábitats | Riberas y humedales | Sí |
| FLURG | Fundación Lurgaia | Amunategi VII | 2008 | 1,86 | BUSTURIA | VIZCAYA | País Vasco | Restauración y recuperación de hábitats | Riberas y humedales | NO |
| FLURG | Fundación Lurgaia | Amunategi VIII | 2008 | 1,53 | BUSTURIA | VIZCAYA | País Vasco | Restauración y recuperación de hábitats | Riberas y humedales | NO |
| FLURG | Fundación Lurgaia | Amunategi X | 2008 | 722,55 | BUSTURIA | VIZCAYA | País Vasco | Restauración y recuperación de hábitats | Riberas y humedales | Sí |
| FLURG | Fundación Lurgaia | Amunategi XI | 2008 | 1,96 | BUSTURIA | VIZCAYA | País Vasco | Restauración y recuperación de hábitats | Riberas y humedales | NO |
| FLURG | Fundación Lurgaia | Amunategi XII | 2008 | 1,12 | BUSTURIA | VIZCAYA | País Vasco | Restauración y recuperación de hábitats | Riberas y humedales | NO |
| FLURG | Fundación Lurgaia | Bakio II | 2008 | 0,90 | BAKIO | VIZCAYA | País Vasco | Recuperación de elementos del patrimonio natural y cultural | Mosaicos y otros territorios | NO |
| FLURG | Fundación Lurgaia | Ozaeta | 2008 | 1,25 | BARRUNDIA | ALAVA | País Vasco | Restauración y recuperación de hábitats | Bosques y espacios forestales | NO |
| FLURG | Fundación Lurgaia | Unda I | 2008 | 2,38 | MUXIKA | VIZCAYA | País Vasco | Restauración y recuperación de hábitats | Bosques y espacios forestales | Sí |
| FLURG | Fundación Lurgaia | Zaratamo I | 2008 | 0,35 | ZARATAMO | VIZCAYA | País Vasco | Restauración y recuperación de hábitats | Bosques y espacios forestales | NO |
| FLURG | Fundación Lurgaia | Zaratamo II | 2008 | 0,15 | ZARATAMO | VIZCAYA | País Vasco | Restauración y recuperación de hábitats | Bosques y espacios forestales | NO |
| FLURG | Fundación Lurgaia | Amunategi XIII | 2009 | 0,30 | BUSTURIA | VIZCAYA | País Vasco | Restauración y recuperación de hábitats | Riberas y humedales | NO |
| FLURG | Fundación Lurgaia | Amunategi XIV | 2009 | 0,47 | BUSTURIA | VIZCAYA | País Vasco | Restauración y recuperación de hábitats | Riberas y humedales | Sí |
| FLURG | Fundación Lurgaia | Amunategi XV | 2009 | 0,84 | BUSTURIA | VIZCAYA | País Vasco | Restauración y recuperación de hábitats | Riberas y humedales | NO |
| FLURG | Fundación Lurgaia | Amunategi XVI | 2009 | 0,92 | BUSTURIA | VIZCAYA | País Vasco | Restauración y recuperación de hábitats | Riberas y humedales | NO |
| FLURG | Fundación Lurgaia | Amunategi XVII | 2009 | 1,63 | BUSTURIA | VIZCAYA | País Vasco | Restauración y recuperación de hábitats | Riberas y humedales | Sí |
| FLURG | Fundación Lurgaia | Amunategi XVIII | 2009 | 0,53 | BUSTURIA | VIZCAYA | País Vasco | Restauración y recuperación de hábitats | Riberas y humedales | NO |
| FLURG | Fundación Lurgaia | Arrieta I | 2009 | 0,88 | ARRIETA | VIZCAYA | País Vasco | Recuperación de elementos del patrimonio natural y cultural | Mosaicos y otros territorios | NO |
| FLURG | Fundación Lurgaia | Tremoia I | 2009 | 1,17 | IBARRANGELU | VIZCAYA | País Vasco | Restauración y recuperación de hábitats | Bosques y espacios forestales | NO |
| FLURG | Fundación Lurgaia | Tremoia II | 2009 | 1,07 | IBARRANGELU | VIZCAYA | País Vasco | Restauración y recuperación de hábitats | Bosques y espacios forestales | NO |
| FLURG | Fundación Lurgaia | Tremoia III | 2009 | 1,56 | IBARRANGELU | VIZCAYA | País Vasco | Restauración y recuperación de hábitats | Bosques y espacios forestales | Sí |
| FLURG | Fundación Lurgaia | Arkaia | 2010 | 0,40 | VITORIA-GASTEIZ | ALAVA | País Vasco | Restauración y recuperación de hábitats | Bosques y espacios forestales | NO |

| COD_ENT | ENTIDAD | NOMBRE DEL ACUERDO DE CUSTODIA | AÑO | SUPERFICIE ha | MUNICIPIO | PROVINCIA | CCAA | OBJETIVO PRINCIPAL | TIPO DE USO DOMINANTE | RED NATURA 2000 |
|---------|-------------------|--------------------------------|------|---------------|-----------|-----------|------------|-------------------------------------------------------------|-------------------------------|-----------------|
| FLURG | Fundación Lurgaia | Busturia I | 2010 | 2,43 | BUSTURIA | VIZCAYA | País Vasco | Restauración y recuperación de hábitats | Bosques y espacios forestales | NO |
| FLURG | Fundación Lurgaia | Busturia II | 2010 | 0,77 | BUSTURIA | VIZCAYA | País Vasco | Restauración y recuperación de hábitats | Bosques y espacios forestales | NO |
| FLURG | Fundación Lurgaia | Busturia III | 2010 | 0,43 | BUSTURIA | VIZCAYA | País Vasco | Restauración y recuperación de hábitats | Bosques y espacios forestales | SÍ |
| FLURG | Fundación Lurgaia | Busturia IV | 2010 | 0,52 | BUSTURIA | VIZCAYA | País Vasco | Restauración y recuperación de hábitats | Bosques y espacios forestales | NO |
| FLURG | Fundación Lurgaia | Busturia V | 2010 | 0,35 | BUSTURIA | VIZCAYA | País Vasco | Restauración y recuperación de hábitats | Bosques y espacios forestales | NO |
| FLURG | Fundación Lurgaia | Errigoiti III | 2010 | 0,06 | ERRIGOITI | VIZCAYA | País Vasco | Restauración y recuperación de hábitats | Bosques y espacios forestales | NO |
| FLURG | Fundación Lurgaia | Forua II | 2010 | 0,67 | FORUA | VIZCAYA | País Vasco | Restauración y recuperación de hábitats | Bosques y espacios forestales | NO |
| FLURG | Fundación Lurgaia | Forua III | 2010 | 0,06 | FORUA | VIZCAYA | País Vasco | Restauración y recuperación de hábitats | Bosques y espacios forestales | NO |
| FLURG | Fundación Lurgaia | Forua IV | 2010 | 0,45 | FORUA | VIZCAYA | País Vasco | Restauración y recuperación de hábitats | Bosques y espacios forestales | NO |
| FLURG | Fundación Lurgaia | Forua V | 2010 | 0,35 | FORUA | VIZCAYA | País Vasco | Restauración y recuperación de hábitats | Bosques y espacios forestales | NO |
| FLURG | Fundación Lurgaia | Forua VI | 2010 | 0,03 | FORUA | VIZCAYA | País Vasco | Restauración y recuperación de hábitats | Bosques y espacios forestales | NO |
| FLURG | Fundación Lurgaia | Unda II | 2010 | 0,39 | MUXIKA | VIZCAYA | País Vasco | Restauración y recuperación de hábitats | Bosques y espacios forestales | SÍ |
| FLURG | Fundación Lurgaia | Unda III | 2010 | 5,04 | MUXIKA | VIZCAYA | País Vasco | Restauración y recuperación de hábitats | Bosques y espacios forestales | SÍ |
| FLURG | Fundación Lurgaia | Unda IV | 2010 | 1,17 | MUXIKA | VIZCAYA | País Vasco | Restauración y recuperación de hábitats | Bosques y espacios forestales | SÍ |
| FLURG | Fundación Lurgaia | Urune I | 2010 | 1,94 | MUXIKA | VIZCAYA | País Vasco | Recuperación de elementos del patrimonio natural y cultural | Mosaicos y otros territorios | NO |
| FLURG | Fundación Lurgaia | Urune II | 2010 | 0,14 | MUXIKA | VIZCAYA | País Vasco | Recuperación de elementos del patrimonio natural y cultural | Mosaicos y otros territorios | NO |
| FLURG | Fundación Lurgaia | Urune III | 2010 | 0,80 | MUXIKA | VIZCAYA | País Vasco | Recuperación de elementos del patrimonio natural y cultural | Mosaicos y otros territorios | NO |
| FLURG | Fundación Lurgaia | Berastegi | 2011 | 7,20 | BERASTEGI | GUIPUZCOA | País Vasco | Restauración y recuperación de hábitats | Bosques y espacios forestales | NO |
| FLURG | Fundación Lurgaia | Ea I | 2011 | 0,21 | EA | VIZCAYA | País Vasco | Restauración y recuperación de hábitats | Bosques y espacios forestales | NO |
| FLURG | Fundación Lurgaia | Ea II | 2011 | 0,14 | EA | VIZCAYA | País Vasco | Restauración y recuperación de hábitats | Bosques y espacios forestales | NO |
| FLURG | Fundación Lurgaia | Ea III | 2011 | 0,19 | EA | VIZCAYA | País Vasco | Restauración y recuperación de hábitats | Bosques y espacios forestales | NO |
| FLURG | Fundación Lurgaia | Ea IV | 2011 | 0,07 | EA | VIZCAYA | País Vasco | Restauración y recuperación de hábitats | Bosques y espacios forestales | NO |
| FLURG | Fundación Lurgaia | Ea IX | 2011 | 0,48 | EA | VIZCAYA | País Vasco | Restauración y recuperación de hábitats | Bosques y espacios forestales | NO |

| COD_ENT | ENTIDAD | NOMBRE DEL ACUERDO DE CUSTODIA | AÑO | SUPERFICIE ha | MUNICIPIO | PROVINCIA | CCAA | OBJETIVO PRINCIPAL | TIPO DE USO DOMINANTE | RED NATURA 2000 |
|---------|-------------------|--------------------------------|------|---------------|----------------|-----------|------------|-------------------------------------------------------------|-------------------------------|-----------------|
| FLURG | Fundación Lurgaia | Ea V | 2011 | 0,03 | EA | VIZCAYA | País Vasco | Restauración y recuperación de hábitats | Bosques y espacios forestales | NO |
| FLURG | Fundación Lurgaia | Ea VI | 2011 | 0,04 | EA | VIZCAYA | País Vasco | Restauración y recuperación de hábitats | Bosques y espacios forestales | NO |
| FLURG | Fundación Lurgaia | Ea VII | 2011 | 0,88 | EA | VIZCAYA | País Vasco | Restauración y recuperación de hábitats | Bosques y espacios forestales | NO |
| FLURG | Fundación Lurgaia | Ea VIII | 2011 | 0,96 | EA | VIZCAYA | País Vasco | Restauración y recuperación de hábitats | Bosques y espacios forestales | NO |
| FLURG | Fundación Lurgaia | Ea X | 2011 | 0,09 | EA | VIZCAYA | País Vasco | Restauración y recuperación de hábitats | Bosques y espacios forestales | NO |
| FLURG | Fundación Lurgaia | Ea XI | 2011 | 0,04 | EA | VIZCAYA | País Vasco | Restauración y recuperación de hábitats | Bosques y espacios forestales | NO |
| FLURG | Fundación Lurgaia | Ea XII | 2011 | 0,16 | EA | VIZCAYA | País Vasco | Restauración y recuperación de hábitats | Bosques y espacios forestales | NO |
| FLURG | Fundación Lurgaia | Ea XIII | 2011 | 2,08 | EA | VIZCAYA | País Vasco | Restauración y recuperación de hábitats | Bosques y espacios forestales | NO |
| FLURG | Fundación Lurgaia | Ea XIV | 2011 | 0,11 | EA | VIZCAYA | País Vasco | Restauración y recuperación de hábitats | Bosques y espacios forestales | NO |
| FLURG | Fundación Lurgaia | Ea XV | 2011 | 1,75 | EA | VIZCAYA | País Vasco | Restauración y recuperación de hábitats | Bosques y espacios forestales | NO |
| FLURG | Fundación Lurgaia | Kataska | 2011 | 2,75 | DURANGO | VIZCAYA | País Vasco | Restauración y recuperación de hábitats | Bosques y espacios forestales | Sí |
| FLURG | Fundación Lurgaia | Mendata | 2011 | 0,73 | MENDATA | VIZCAYA | País Vasco | Recuperación de elementos del patrimonio natural y cultural | Mosaicos y otros territorios | NO |
| FLURG | Fundación Lurgaia | Natxitua | 2011 | 0,59 | EA | VIZCAYA | País Vasco | Restauración y recuperación de hábitats | Bosques y espacios forestales | NO |
| FLURG | Fundación Lurgaia | Sukarrieta | 2011 | 2,00 | SUKARRIETA | VIZCAYA | País Vasco | Restauración y recuperación de hábitats | Bosques y espacios forestales | Sí |
| FLURG | Fundación Lurgaia | Unda V | 2011 | 1,65 | MUXIKA | VIZCAYA | País Vasco | Restauración y recuperación de hábitats | Bosques y espacios forestales | Sí |
| FLURG | Fundación Lurgaia | Alonsotegi | 2012 | 3,48 | ALONSOTEGI | VIZCAYA | País Vasco | Restauración y recuperación de hábitats | Bosques y espacios forestales | NO |
| FLURG | Fundación Lurgaia | Larruskain I | 2012 | 3,59 | ETXEBARRIA | VIZCAYA | País Vasco | Restauración y recuperación de hábitats | Bosques y espacios forestales | NO |
| FLURG | Fundación Lurgaia | Larruskain II | 2012 | 7,68 | ETXEBARRIA | VIZCAYA | País Vasco | Restauración y recuperación de hábitats | Bosques y espacios forestales | NO |
| FLURG | Fundación Lurgaia | Larruskain III | 2012 | 1,75 | MARKINA-XEMEIN | VIZCAYA | País Vasco | Restauración y recuperación de hábitats | Bosques y espacios forestales | NO |
| FLURG | Fundación Lurgaia | Larruskain IV | 2012 | 0,72 | MARKINA-XEMEIN | VIZCAYA | País Vasco | Restauración y recuperación de hábitats | Bosques y espacios forestales | NO |
| FLURG | Fundación Lurgaia | Larruskain V | 2012 | 2,42 | MARKINA-XEMEIN | VIZCAYA | País Vasco | Restauración y recuperación de hábitats | Bosques y espacios forestales | NO |
| FLURG | Fundación Lurgaia | Mundaka I | 2012 | 0,53 | MUNDAKA | VIZCAYA | País Vasco | Restauración y recuperación de hábitats | Bosques y espacios forestales | Sí |
| FLURG | Fundación Lurgaia | Mundaka II | 2012 | 0,13 | MUNDAKA | VIZCAYA | País Vasco | Restauración y recuperación de hábitats | Bosques y espacios forestales | Sí |

| COD_ENT | ENTIDAD | NOMBRE DEL ACUERDO DE CUSTODIA | AÑO | SUPERFICIE ha | MUNICIPIO | PROVINCIA | CCAA | OBJETIVO PRINCIPAL | TIPO DE USO DOMINANTE | RED NATURA 2000 |
|---------|-------------------|--------------------------------|------|---------------|--------------------------------|-----------|------------|-----------------------------------------|-------------------------------|-----------------|
| FLURG | Fundación Lurgaia | Mundaka III | 2012 | 0,12 | MUNDAKA | VIZCAYA | País Vasco | Restauración y recuperación de hábitats | Bosques y espacios forestales | Sí |
| FLURG | Fundación Lurgaia | Munitibar I | 2012 | 1,28 | MUNITIBAR-ARBATZEGI GERRIKAITZ | VIZCAYA | País Vasco | Restauración y recuperación de hábitats | Bosques y espacios forestales | NO |
| FLURG | Fundación Lurgaia | Munitibar II | 2012 | 0,28 | MUNITIBAR-ARBATZEGI GERRIKAITZ | VIZCAYA | País Vasco | Restauración y recuperación de hábitats | Bosques y espacios forestales | NO |
| FLURG | Fundación Lurgaia | Munitibar III | 2012 | 1,60 | MUNITIBAR-ARBATZEGI GERRIKAITZ | VIZCAYA | País Vasco | Restauración y recuperación de hábitats | Bosques y espacios forestales | NO |
| FLURG | Fundación Lurgaia | Munitibar IV | 2012 | 0,71 | MUNITIBAR-ARBATZEGI GERRIKAITZ | VIZCAYA | País Vasco | Restauración y recuperación de hábitats | Bosques y espacios forestales | NO |
| FLURG | Fundación Lurgaia | Unda IX | 2012 | 0,60 | MUXIKA | VIZCAYA | País Vasco | Restauración y recuperación de hábitats | Bosques y espacios forestales | NO |
| FLURG | Fundación Lurgaia | Unda VI | 2012 | 0,80 | MUXIKA | VIZCAYA | País Vasco | Restauración y recuperación de hábitats | Bosques y espacios forestales | Sí |
| FLURG | Fundación Lurgaia | Unda VII | 2012 | 1,42 | MUXIKA | VIZCAYA | País Vasco | Restauración y recuperación de hábitats | Bosques y espacios forestales | Sí |
| FLURG | Fundación Lurgaia | Unda VIII | 2012 | 0,16 | MUXIKA | VIZCAYA | País Vasco | Restauración y recuperación de hábitats | Bosques y espacios forestales | Sí |
| FLURG | Fundación Lurgaia | Unda X | 2012 | 0,29 | MUXIKA | VIZCAYA | País Vasco | Restauración y recuperación de hábitats | Bosques y espacios forestales | NO |
| FLURG | Fundación Lurgaia | Unda XI | 2012 | 0,46 | MUXIKA | VIZCAYA | País Vasco | Restauración y recuperación de hábitats | Bosques y espacios forestales | Sí |
| FLURG | Fundación Lurgaia | Unda XII | 2012 | 0,67 | MUXIKA | VIZCAYA | País Vasco | Restauración y recuperación de hábitats | Bosques y espacios forestales | Sí |
| FLURG | Fundación Lurgaia | Zeanuri I | 2012 | 0,69 | ZEANURI | VIZCAYA | País Vasco | Restauración y recuperación de hábitats | Bosques y espacios forestales | NO |
| FLURG | Fundación Lurgaia | Zeanuri II | 2012 | 0,67 | ZEANURI | VIZCAYA | País Vasco | Restauración y recuperación de hábitats | Bosques y espacios forestales | NO |
| FLURG | Fundación Lurgaia | Amorebieta I | 2013 | 16,62 | Amorebieta-Etxano | VIZCAYA | País Vasco | Restauración y recuperación de hábitats | Bosques y espacios forestales | NO |
| FLURG | Fundación Lurgaia | Arrieta II | 2013 | 1,27 | ARRIETA | VIZCAYA | País Vasco | Restauración y recuperación de hábitats | Bosques y espacios forestales | NO |
| FLURG | Fundación Lurgaia | Unda XIII | 2013 | 1,29 | MUXIKA | VIZCAYA | País Vasco | Restauración y recuperación de hábitats | Bosques y espacios forestales | Sí |
| FLURG | Fundación Lurgaia | Unda XIV | 2013 | 0,97 | MUXIKA | VIZCAYA | País Vasco | Restauración y recuperación de hábitats | Bosques y espacios forestales | Sí |
| FLURG | Fundación Lurgaia | Amunategi XIX | 2014 | 0,53 | BUSTURIA | VIZCAYA | País Vasco | Restauración y recuperación de hábitats | Riberas y humedales | NO |
| FLURG | Fundación Lurgaia | Amunategi XX | 2014 | 0,34 | BUSTURIA | VIZCAYA | País Vasco | Restauración y recuperación de hábitats | Riberas y humedales | NO |
| FLURG | Fundación Lurgaia | Apraiz I | 2015 | 0,89 | IBARRANGELU | VIZCAYA | País Vasco | Restauración y recuperación de hábitats | Bosques y espacios forestales | Sí.Totalmente |
| FLURG | Fundación Lurgaia | Apraiz II | 2015 | 0,86 | IBARRANGELU | VIZCAYA | País Vasco | Restauración y recuperación de hábitats | Bosques y espacios forestales | Sí |
| FLURG | Fundación Lurgaia | Muniketa | 2015 | 2,14 | MUXIKA | VIZCAYA | País Vasco | Restauración y recuperación de hábitats | Bosques y espacios forestales | Sí |

| COD_ENT | ENTIDAD | NOMBRE DEL ACUERDO DE CUSTODIA | AÑO | SUPERFICIE ha | MUNICIPIO | PROVINCIA | CCAA | OBJETIVO PRINCIPAL | TIPO DE USO DOMINANTE | RED NATURA 2000 |
|---------|----------------------------------------------------------------------------|--------------------------------------------------------------------------------------------------|------|---------------|------------------------|-----------|------------------------|------------------------------------------------------------------|-------------------------------|-----------------|
| FLURG | Fundación Lurgaia | San Martín | 2015 | 2,28 | ETXEBARRIA | VIZCAYA | País Vasco | Restauración y recuperación de hábitats | Bosques y espacios forestales | NO |
| FLURG | Fundación Lurgaia | Unda XVI | 2015 | 1,27 | MUXIKA | VIZCAYA | País Vasco | Restauración y recuperación de hábitats | Bosques y espacios forestales | Sí |
| FLURG | Fundación Lurgaia | Unda XV | 2015 | 7,27 | MUXIKA | VIZCAYA | País Vasco | Restauración y recuperación de hábitats | Bosques y espacios forestales | Sí |
| FLURG | Fundación Lurgaia | Unda XVII | 2015 | 1,29 | MUXIKA | VIZCAYA | País Vasco | Restauración y recuperación de hábitats | Bosques y espacios forestales | Sí |
| SEO | SEO/BirdLife | Antezana/Andetxa | 2012 | 37 | Vitoria-Gasteiz | Álava | País Vasco | Restauración y recuperación de hábitats | Riberas y humedales | Sí |
| SEO | SEO/BirdLife | Castillo/Gatzelu | 2012 | 288 | Vitoria-Gasteiz | Álava | País Vasco | Mejora de la sostenibilidad y biodiversidad de sistemas agrarios | Bosques y espacios forestales | No |
| SEO | SEO/BirdLife | Gazeta (Elburgo) | 2015 | 213 | Elburgo | Álava | País Vasco | Restauración y recuperación de hábitats | Bosques y espacios forestales | Sí.Totalmente |
| SEO | SEO/BirdLife | Hueto Arriba | 2015 | 988 | Vitoria-Gasteiz | Álava | País Vasco | Restauración y recuperación de hábitats | Bosques y espacios forestales | No |
| ULIA | Asociación de Vecinos de Ulía de Donostia | Autorización de ocupación provisional de la parcela de dominio público municipal AU.05.1 Viveros | 2015 | 1 | Donostia/San Sebastián | Guipúzcoa | País Vasco | Conservación y mejora del paisaje | Otros | NO |
| FAS | Foro Asturias Sostenible para el conocimiento y desarrollo del medio rural | Praos de Francisco (La Madera) CUEVA | 2011 | 26 | Siero | Asturias | Principado de Asturias | Conservación de la gestión tradicional del territorio | Cultivos | NO |
| FAS | Foro Asturias Sostenible para el conocimiento y desarrollo del medio rural | Contorgán | 2012 | 1000 | Caso (Asturias) | Asturias | Principado de Asturias | Restauración y recuperación de hábitats | Sin datos | Sí |
| FAS | Foro Asturias Sostenible para el conocimiento y desarrollo del medio rural | Valle de Arco | 2012 | 117 | Caso (Asturias) | Asturias | Principado de Asturias | Restauración y recuperación de hábitats | Sin datos | Sí |
| FAS | Foro Asturias Sostenible para el conocimiento y desarrollo del medio rural | La Portiella de Villa | 2012 | 20 | Llanes | Asturias | Principado de Asturias | Conservación de la gestión tradicional del territorio | Cultivos | NO |
| FGN | Fundación Global Nature | El Porral | 2013 | 3,00 | Proaza | Asturias | Principado de Asturias | Sin datos | | Sin Datos |
| ACUDE | Asociación para la Custodia del Territorio y el Desarrollo Sostenible | El Colorao | 2010 | 260,00 | Lorca | Murcia | Región de Murcia | Conservación de especies de fauna | Bosques y espacios forestales | Sí |
| ACUDE | Asociación para la Custodia del Territorio y el Desarrollo Sostenible | Los Perales | 2010 | 117,00 | Lorca | Murcia | Región de Murcia | Conservación de especies de fauna | Bosques y espacios forestales | Sí |
| ACUDE | Asociación para la Custodia del Territorio y el Desarrollo Sostenible | Rincón de Oliva | 2010 | 82,20 | Lorca | Murcia | Región de Murcia | Conservación de especies de fauna | | Sí |
| ACUDE | Asociación para la Custodia del Territorio y el Desarrollo Sostenible | El Acebuche | 2010 | 34,00 | Lorca | Murcia | Región de Murcia | Conservación de especies de fauna | Espacios agrarios | Sí |
| ACUDE | Asociación para la Custodia del Territorio y el Desarrollo Sostenible | Los Manqueses | 2010 | 31,48 | Lorca | Murcia | Región de Murcia | Conservación de especies de fauna | Espacios agrarios | Sí |
| ACUDE | Asociación para la Custodia del Territorio y el Desarrollo Sostenible | Cantalar II | 2010 | 30,62 | Lorca | Murcia | Región de Murcia | Conservación de especies de fauna | Bosques y espacios forestales | Sí |
| ACUDE | Asociación para la Custodia del Territorio y el Desarrollo Sostenible | Finca los Albaricoqueros | 2010 | 24,00 | Totana | Murcia | Región de Murcia | Conservación de la gestión tradicional del territorio | Espacios agrarios | Sí |
| ACUDE | Asociación para la Custodia del Territorio y el Desarrollo Sostenible | Los Coroneles | 2010 | 19,21 | Lorca | Murcia | Región de Murcia | Conservación de especies de fauna | Bosques y espacios forestales | Sí |
| ACUDE | Asociación para la Custodia del Territorio y el Desarrollo Sostenible | Fuente Oscura | 2010 | 18,95 | Lorca | Murcia | Región de Murcia | Conservación de especies de fauna | Bosques y espacios forestales | Sí |

| COD_ENT | ENTIDAD | NOMBRE DEL ACUERDO DE CUSTODIA | AÑO | SUPERFICIE ha | MUNICIPIO | PROVINCIA | CCAA | OBJETIVO PRINCIPAL | TIPO DE USO DOMINANTE | RED NATURA 2000 |
|---------|-----------------------------------------------------------------------|--------------------------------|------|---------------|---------------------|-----------|------------------|-------------------------------------------------------|-------------------------------|-----------------|
| ACUDE | Asociación para la Custodia del Territorio y el Desarrollo Sostenible | La Viña | 2010 | 18,21 | Lorca | Murcia | Región de Murcia | Conservación de especies de fauna | Espacios agrarios | Sí |
| ACUDE | Asociación para la Custodia del Territorio y el Desarrollo Sostenible | Antonio el Molinero | 2010 | 14,00 | Lorca | Murcia | Región de Murcia | Conservación de la gestión tradicional del territorio | Espacios agrarios | NO |
| ACUDE | Asociación para la Custodia del Territorio y el Desarrollo Sostenible | El Collado de Campo López | 2010 | 10,45 | Lorca | Murcia | Región de Murcia | Conservación de especies de fauna | Bosques y espacios forestales | Sí |
| ACUDE | Asociación para la Custodia del Territorio y el Desarrollo Sostenible | Prado Mayor | 2010 | 10,00 | Alhama de Murcia | Murcia | Región de Murcia | Conservación de la gestión tradicional del territorio | Espacios agrarios | Sí |
| ACUDE | Asociación para la Custodia del Territorio y el Desarrollo Sostenible | Casa de los Dioses | 2010 | 7,89 | Lorca | Murcia | Región de Murcia | Conservación de especies de fauna | Bosques y espacios forestales | Sí |
| ACUDE | Asociación para la Custodia del Territorio y el Desarrollo Sostenible | Catalar II | 2010 | 4,26 | Lorca | Murcia | Región de Murcia | Conservación de especies de fauna | Bosques y espacios forestales | Sí |
| ACUDE | Asociación para la Custodia del Territorio y el Desarrollo Sostenible | El Barranco Hundío II | 2010 | 4,00 | Lorca | Murcia | Región de Murcia | Conservación de especies de fauna | Bosques y espacios forestales | Sí |
| ACUDE | Asociación para la Custodia del Territorio y el Desarrollo Sostenible | Cabezo de los Almendros | 2010 | 2,00 | Lorca | Murcia | Región de Murcia | Conservación de la gestión tradicional del territorio | Espacios agrarios | NO |
| ACUDE | Asociación para la Custodia del Territorio y el Desarrollo Sostenible | Llano Beatriz | 2010 | 2,00 | Lorca | Murcia | Región de Murcia | Conservación de la gestión tradicional del territorio | Espacios agrarios | NO |
| ACUDE | Asociación para la Custodia del Territorio y el Desarrollo Sostenible | Los Garrobos | 2010 | 2,00 | Lorca | Murcia | Región de Murcia | Conservación de especies de fauna | Bosques y espacios forestales | Sí |
| ACUDE | Asociación para la Custodia del Territorio y el Desarrollo Sostenible | Los Gatos | 2010 | 2,00 | Lorca | Murcia | Región de Murcia | Conservación de la gestión tradicional del territorio | Espacios agrarios | NO |
| ACUDE | Asociación para la Custodia del Territorio y el Desarrollo Sostenible | Cortijo de los Olivos | 2010 | 1,70 | Lorca | Murcia | Región de Murcia | Conservación de la gestión tradicional del territorio | Espacios agrarios | Sí |
| ACUDE | Asociación para la Custodia del Territorio y el Desarrollo Sostenible | Guardacorrales | 2010 | 1,70 | Lorca | Murcia | Región de Murcia | Conservación de la gestión tradicional del territorio | Espacios agrarios | NO |
| ACUDE | Asociación para la Custodia del Territorio y el Desarrollo Sostenible | Casa de los Mudos | 2010 | 1,60 | Lorca | Murcia | Región de Murcia | Conservación de especies de fauna | Bosques y espacios forestales | Sí |
| ACUDE | Asociación para la Custodia del Territorio y el Desarrollo Sostenible | Escobar Carrasco | 2010 | 1,00 | Lorca | Murcia | Región de Murcia | Conservación de la gestión tradicional del territorio | Espacios agrarios | NO |
| ACUDE | Asociación para la Custodia del Territorio y el Desarrollo Sostenible | La Noguera | 2010 | 1,00 | Alhama de Murcia | Murcia | Región de Murcia | Conservación de la gestión tradicional del territorio | Espacios agrarios | Sin Datos |
| ACUDE | Asociación para la Custodia del Territorio y el Desarrollo Sostenible | Llano Jogasol | 2010 | 1,00 | Lorca | Murcia | Región de Murcia | Conservación de la gestión tradicional del territorio | Espacios agrarios | NO |
| ACUDE | Asociación para la Custodia del Territorio y el Desarrollo Sostenible | Los Pinos | 2010 | 0,70 | Lorca | Murcia | Región de Murcia | Conservación de la gestión tradicional del territorio | Espacios agrarios | NO |
| ACUDE | Asociación para la Custodia del Territorio y el Desarrollo Sostenible | Biosalud | 2010 | 0,63 | Lorca | Murcia | Región de Murcia | Conservación de la gestión tradicional del territorio | Espacios agrarios | NO |
| ACUDE | Asociación para la Custodia del Territorio y el Desarrollo Sostenible | El Plano | 2010 | 0,60 | Caravaca de la Cruz | Murcia | Región de Murcia | Conservación de la gestión tradicional del territorio | Espacios agrarios | NO |
| ACUDE | Asociación para la Custodia del Territorio y el Desarrollo Sostenible | Finca la Cañadica | 2010 | 0,50 | Aledo | Murcia | Región de Murcia | Conservación de la gestión tradicional del territorio | Espacios agrarios | NO |
| ACUDE | Asociación para la Custodia del Territorio y el Desarrollo Sostenible | La Casica Vieja | 2010 | 0,50 | Lorca | Murcia | Región de Murcia | Conservación de especies de fauna | Espacios agrarios | NO |
| ACUDE | Asociación para la Custodia del Territorio y el Desarrollo Sostenible | El Acebuche II | 2010 | 0,45 | Alhama de Murcia | Murcia | Región de Murcia | Conservación de la gestión tradicional del territorio | Espacios agrarios | NO |

| COD_ENT | ENTIDAD | NOMBRE DEL ACUERDO DE CUSTODIA | AÑO | SUPERFICIE ha | MUNICIPIO | PROVINCIA | CCAA | OBJETIVO PRINCIPAL | TIPO DE USO DOMINANTE | RED NATURA 2000 |
|---------|-----------------------------------------------------------------------|--------------------------------|------|---------------|------------------|-----------|------------------|-------------------------------------------------------|-------------------------------|-----------------|
| ACUDE | Asociación para la Custodia del Territorio y el Desarrollo Sostenible | Paraje de San Antonio | 2010 | 0,45 | Cartagena | Murcia | Región de Murcia | Conservación de la gestión tradicional del territorio | Espacios agrarios | NO |
| ACUDE | Asociación para la Custodia del Territorio y el Desarrollo Sostenible | Finca Cabezo de las Piedras | 2010 | 0,32 | Aledo | Murcia | Región de Murcia | Conservación de la gestión tradicional del territorio | Espacios agrarios | NO |
| ACUDE | Asociación para la Custodia del Territorio y el Desarrollo Sostenible | Huerto del Tío José Perillo | 2010 | 0,25 | Alhama de Murcia | Murcia | Región de Murcia | Conservación de la gestión tradicional del territorio | Espacios agrarios | NO |
| ACUDE | Asociación para la Custodia del Territorio y el Desarrollo Sostenible | Azufaifo | 2010 | 0,20 | Lorca | Murcia | Región de Murcia | Conservación de la gestión tradicional del territorio | Espacios agrarios | Sí |
| ACUDE | Asociación para la Custodia del Territorio y el Desarrollo Sostenible | Chauqui | 2010 | 0,20 | Alhama de Murcia | Murcia | Región de Murcia | Conservación de la gestión tradicional del territorio | Espacios agrarios | NO |
| ACUDE | Asociación para la Custodia del Territorio y el Desarrollo Sostenible | Casa Cano | 2011 | 420,20 | Lorca | Murcia | Región de Murcia | Conservación de especies de fauna | Bosques y espacios forestales | Sí |
| ACUDE | Asociación para la Custodia del Territorio y el Desarrollo Sostenible | El Coto de Donato | 2011 | 397,00 | Águilas | Murcia | Región de Murcia | Conservación de especies de fauna | Bosques y espacios forestales | NO |
| ACUDE | Asociación para la Custodia del Territorio y el Desarrollo Sostenible | La Esperanza | 2011 | 389,00 | Lorca | Murcia | Región de Murcia | Conservación de especies de fauna | Bosques y espacios forestales | Sí |
| ACUDE | Asociación para la Custodia del Territorio y el Desarrollo Sostenible | Chuecos de Abajo | 2011 | 190,00 | Águilas | Murcia | Región de Murcia | Conservación de especies de fauna | | Sí |
| ACUDE | Asociación para la Custodia del Territorio y el Desarrollo Sostenible | El Almorchón de Cardona | 2011 | 160,00 | Lorca | Murcia | Región de Murcia | Conservación de especies de fauna | Bosques y espacios forestales | NO |
| ACUDE | Asociación para la Custodia del Territorio y el Desarrollo Sostenible | Casa lo Alto | 2011 | 117,41 | Lorca | Murcia | Región de Murcia | Conservación de especies de fauna | Bosques y espacios forestales | Sí |
| ACUDE | Asociación para la Custodia del Territorio y el Desarrollo Sostenible | Cruz del Rayo | 2011 | 100,00 | Tahal | Almería | Región de Murcia | Conservación de especies de fauna | Bosques y espacios forestales | NO |
| ACUDE | Asociación para la Custodia del Territorio y el Desarrollo Sostenible | Los Garcías | 2011 | 80,00 | Lorca | Murcia | Región de Murcia | Conservación de especies de fauna | Espacios agrarios | NO |
| ACUDE | Asociación para la Custodia del Territorio y el Desarrollo Sostenible | Paraíso | 2011 | 38,24 | Águilas | Murcia | Región de Murcia | Conservación de especies de fauna | Bosques y espacios forestales | NO |
| ACUDE | Asociación para la Custodia del Territorio y el Desarrollo Sostenible | Finca de Juan Pérez | 2011 | 30,70 | Lorca | Murcia | Región de Murcia | Conservación de especies de fauna | Bosques y espacios forestales | Sí |
| ACUDE | Asociación para la Custodia del Territorio y el Desarrollo Sostenible | Las Yeguas | 2011 | 20,00 | Lorca | Murcia | Región de Murcia | Conservación de especies de fauna | Bosques y espacios forestales | Sí |
| ACUDE | Asociación para la Custodia del Territorio y el Desarrollo Sostenible | El Barranco de los Olmos | 2011 | 19,00 | Lorca | Murcia | Región de Murcia | Conservación de especies de fauna | Bosques y espacios forestales | Sí |
| ACUDE | Asociación para la Custodia del Territorio y el Desarrollo Sostenible | Majada del Moro | 2011 | 16,00 | Águilas | Murcia | Región de Murcia | Conservación de especies de fauna | Espacios agrarios | NO |
| ACUDE | Asociación para la Custodia del Territorio y el Desarrollo Sostenible | Los Zuranos | 2011 | 14,70 | Lorca | Murcia | Región de Murcia | Conservación de especies de fauna | Bosques y espacios forestales | NO |
| ACUDE | Asociación para la Custodia del Territorio y el Desarrollo Sostenible | Barranco de los Adanes | 2011 | 13,94 | Lorca | Murcia | Región de Murcia | Conservación de especies de fauna | Bosques y espacios forestales | NO |
| ACUDE | Asociación para la Custodia del Territorio y el Desarrollo Sostenible | La Santera | 2011 | 13,57 | Lorca | Murcia | Región de Murcia | Conservación de especies de fauna | Bosques y espacios forestales | Sí |
| ACUDE | Asociación para la Custodia del Territorio y el Desarrollo Sostenible | Cabezo Trapero | 2011 | 11,00 | Totana | Murcia | Región de Murcia | Conservación de la gestión tradicional del territorio | Bosques y espacios forestales | Sí |
| ACUDE | Asociación para la Custodia del Territorio y el Desarrollo Sostenible | Casa de los Dioses II | 2011 | 10,00 | Lorca | Murcia | Región de Murcia | Conservación de especies de fauna | Bosques y espacios forestales | Sí |

| COD_ENT | ENTIDAD | NOMBRE DEL ACUERDO DE CUSTODIA | AÑO | SUPERFICIE ha | MUNICIPIO | PROVINCIA | CCAA | OBJETIVO PRINCIPAL | TIPO DE USO DOMINANTE | RED NATURA 2000 |
|---------|-----------------------------------------------------------------------|--------------------------------|------|---------------|-----------|-----------|------------------|-------------------------------------------------------|-------------------------------|-----------------|
| ACUDE | Asociación para la Custodia del Territorio y el Desarrollo Sostenible | Palo Seco | 2011 | 8,85 | Lorca | Murcia | Región de Murcia | Conservación de especies de fauna | Espacios agrarios | NO |
| ACUDE | Asociación para la Custodia del Territorio y el Desarrollo Sostenible | La Favorita | 2011 | 8,50 | Lorca | Murcia | Región de Murcia | Conservación de la gestión tradicional del territorio | Espacios agrarios | NO |
| ACUDE | Asociación para la Custodia del Territorio y el Desarrollo Sostenible | Los Peñones | 2011 | 8,29 | Águilas | Murcia | Región de Murcia | Conservación de especies de fauna | Bosques y espacios forestales | NO |
| ACUDE | Asociación para la Custodia del Territorio y el Desarrollo Sostenible | Los Algarrobos | 2011 | 8,00 | Cartagena | Murcia | Región de Murcia | Conservación de la gestión tradicional del territorio | Espacios agrarios | NO |
| ACUDE | Asociación para la Custodia del Territorio y el Desarrollo Sostenible | Trascastillo | 2011 | 8,00 | Mula | Murcia | Región de Murcia | Conservación de hábitats | Bosques y espacios forestales | NO |
| ACUDE | Asociación para la Custodia del Territorio y el Desarrollo Sostenible | Los Nofres | 2011 | 7,20 | Lorca | Murcia | Región de Murcia | Conservación de la gestión tradicional del territorio | Espacios agrarios | Sí |
| ACUDE | Asociación para la Custodia del Territorio y el Desarrollo Sostenible | Finca Eusebio | 2011 | 7,00 | Lorca | Murcia | Región de Murcia | Conservación de especies de fauna | Bosques y espacios forestales | Sí |
| ACUDE | Asociación para la Custodia del Territorio y el Desarrollo Sostenible | La Umbría | 2011 | 6,40 | Lorca | Murcia | Región de Murcia | Conservación de especies de fauna | Bosques y espacios forestales | Sí |
| ACUDE | Asociación para la Custodia del Territorio y el Desarrollo Sostenible | La Cueva | 2011 | 5,39 | Lorca | Murcia | Región de Murcia | Conservación de especies de fauna | Espacios agrarios | Sí |
| ACUDE | Asociación para la Custodia del Territorio y el Desarrollo Sostenible | El Siete | 2011 | 5,00 | Lorca | Murcia | Región de Murcia | Conservación de la gestión tradicional del territorio | Espacios agrarios | NO |
| ACUDE | Asociación para la Custodia del Territorio y el Desarrollo Sostenible | Los Ramblas | 2011 | 4,40 | Lorca | Murcia | Región de Murcia | Conservación de la gestión tradicional del territorio | Espacios agrarios | NO |
| ACUDE | Asociación para la Custodia del Territorio y el Desarrollo Sostenible | La Albaida II | 2011 | 4,00 | Lorca | Murcia | Región de Murcia | Conservación de especies de fauna | Bosques y espacios forestales | Sí |
| ACUDE | Asociación para la Custodia del Territorio y el Desarrollo Sostenible | Mimicas | 2011 | 3,75 | Lorca | Murcia | Región de Murcia | Conservación de la gestión tradicional del territorio | Espacios agrarios | NO |
| ACUDE | Asociación para la Custodia del Territorio y el Desarrollo Sostenible | Finca Oreneta | 2011 | 3,60 | Lorca | Murcia | Región de Murcia | Conservación de especies de fauna | Bosques y espacios forestales | Sí |
| ACUDE | Asociación para la Custodia del Territorio y el Desarrollo Sostenible | Las Cañas | 2011 | 3,38 | Abanilla | Murcia | Región de Murcia | Conservación de la gestión tradicional del territorio | Espacios agrarios | NO |
| ACUDE | Asociación para la Custodia del Territorio y el Desarrollo Sostenible | Macitavera | 2011 | 3,25 | Abanilla | Murcia | Región de Murcia | Conservación de la gestión tradicional del territorio | Espacios agrarios | NO |
| ACUDE | Asociación para la Custodia del Territorio y el Desarrollo Sostenible | El Collado de Campo López II | 2011 | 3,00 | Lorca | Murcia | Región de Murcia | Conservación de especies de fauna | Espacios agrarios | Sí |
| ACUDE | Asociación para la Custodia del Territorio y el Desarrollo Sostenible | La Rambla de los Manqueses | 2011 | 3,00 | Lorca | Murcia | Región de Murcia | Conservación de especies de fauna | Bosques y espacios forestales | Sí |
| ACUDE | Asociación para la Custodia del Territorio y el Desarrollo Sostenible | María Jesús Carlos | 2011 | 3,00 | Totana | Murcia | Región de Murcia | Conservación de la gestión tradicional del territorio | Espacios agrarios | NO |
| ACUDE | Asociación para la Custodia del Territorio y el Desarrollo Sostenible | Pozo del Negro | 2011 | 2,70 | Mazarrón | Murcia | Región de Murcia | Conservación de especies de fauna | Riberas y humedales | NO |
| ACUDE | Asociación para la Custodia del Territorio y el Desarrollo Sostenible | Agua Bendita | 2011 | 2,60 | Lorca | Murcia | Región de Murcia | Conservación de especies de fauna | Espacios agrarios | NO |
| ACUDE | Asociación para la Custodia del Territorio y el Desarrollo Sostenible | Cañada de la Hierba | 2011 | 2,46 | Lorca | Murcia | Región de Murcia | Conservación de especies de fauna | Espacios agrarios | Sí |
| ACUDE | Asociación para la Custodia del Territorio y el Desarrollo Sostenible | Canalica | 2011 | 2,20 | Lorca | Murcia | Región de Murcia | Conservación de la gestión tradicional del territorio | Espacios agrarios | NO |

| COD_ENT | ENTIDAD | NOMBRE DEL ACUERDO DE CUSTODIA | AÑO | SUPERFICIE ha | MUNICIPIO | PROVINCIA | CCAA | OBJETIVO PRINCIPAL | TIPO DE USO DOMINANTE | RED NATURA 2000 |
|---------|-----------------------------------------------------------------------|--------------------------------|------|---------------|-----------|-----------|------------------|-------------------------------------------------------|-------------------------------|-----------------|
| ACUDE | Asociación para la Custodia del Territorio y el Desarrollo Sostenible | Los Perines | 2011 | 2,20 | Lorca | Murcia | Región de Murcia | Conservación de especies de fauna | Bosques y espacios forestales | NO |
| ACUDE | Asociación para la Custodia del Territorio y el Desarrollo Sostenible | Barranco las Ramblas | 2011 | 2,00 | Lorca | Murcia | Región de Murcia | Conservación de especies de fauna | Bosques y espacios forestales | Sí |
| ACUDE | Asociación para la Custodia del Territorio y el Desarrollo Sostenible | El Lavajo | 2011 | 2,00 | Lorca | Murcia | Región de Murcia | Conservación de especies de fauna | Bosques y espacios forestales | NO |
| ACUDE | Asociación para la Custodia del Territorio y el Desarrollo Sostenible | El Mesillo | 2011 | 2,00 | Lorca | Murcia | Región de Murcia | Conservación de especies de fauna | Espacios agrarios | Sí |
| ACUDE | Asociación para la Custodia del Territorio y el Desarrollo Sostenible | La Herradura | 2011 | 1,90 | Lorca | Murcia | Región de Murcia | Conservación de especies de fauna | Bosques y espacios forestales | NO |
| ACUDE | Asociación para la Custodia del Territorio y el Desarrollo Sostenible | Cortijo Carrasco | 2011 | 1,80 | Lorca | Murcia | Región de Murcia | Conservación de especies de fauna | Bosques y espacios forestales | NO |
| ACUDE | Asociación para la Custodia del Territorio y el Desarrollo Sostenible | Casa de la Maravilla | 2011 | 1,67 | Lorca | Murcia | Región de Murcia | Conservación de la gestión tradicional del territorio | Espacios agrarios | NO |
| ACUDE | Asociación para la Custodia del Territorio y el Desarrollo Sostenible | Loma Alegre | 2011 | 1,54 | Socovos | Albacete | Región de Murcia | Conservación de la gestión tradicional del territorio | Espacios agrarios | NO |
| ACUDE | Asociación para la Custodia del Territorio y el Desarrollo Sostenible | El Depósito | 2011 | 1,50 | Lorca | Murcia | Región de Murcia | Conservación de la gestión tradicional del territorio | Espacios agrarios | Sí |
| ACUDE | Asociación para la Custodia del Territorio y el Desarrollo Sostenible | Los Barrancos de las Quebradas | 2011 | 1,46 | Socovos | Albacete | Región de Murcia | Conservación de la gestión tradicional del territorio | Espacios agrarios | NO |
| ACUDE | Asociación para la Custodia del Territorio y el Desarrollo Sostenible | Huerto Ginés Carlos | 2011 | 1,22 | Totana | Murcia | Región de Murcia | Conservación de la gestión tradicional del territorio | Espacios agrarios | NO |
| ACUDE | Asociación para la Custodia del Territorio y el Desarrollo Sostenible | Los Rajas | 2011 | 1,20 | Lorca | Murcia | Región de Murcia | Conservación de la gestión tradicional del territorio | Espacios agrarios | Sí |
| ACUDE | Asociación para la Custodia del Territorio y el Desarrollo Sostenible | Los Sánchez | 2011 | 1,20 | Lorca | Murcia | Región de Murcia | Conservación de la gestión tradicional del territorio | Espacios agrarios | NO |
| ACUDE | Asociación para la Custodia del Territorio y el Desarrollo Sostenible | Huerto Magdalena Carlos | 2011 | 1,16 | Totana | Murcia | Región de Murcia | Conservación de la gestión tradicional del territorio | Espacios agrarios | NO |
| ACUDE | Asociación para la Custodia del Territorio y el Desarrollo Sostenible | Huerto Ramona Carlos | 2011 | 1,15 | Totana | Murcia | Región de Murcia | Conservación de la gestión tradicional del territorio | Espacios agrarios | NO |
| ACUDE | Asociación para la Custodia del Territorio y el Desarrollo Sostenible | La Corredera | 2011 | 0,89 | Cieza | Murcia | Región de Murcia | Conservación de la gestión tradicional del territorio | Espacios agrarios | NO |
| ACUDE | Asociación para la Custodia del Territorio y el Desarrollo Sostenible | Finca Xilema | 2011 | 0,70 | Cartagena | Murcia | Región de Murcia | Conservación de la gestión tradicional del territorio | Espacios agrarios | NO |
| ACUDE | Asociación para la Custodia del Territorio y el Desarrollo Sostenible | Manuel Rocamora | 2011 | 0,62 | Abanilla | Murcia | Región de Murcia | Conservación de la gestión tradicional del territorio | Espacios agrarios | NO |
| ACUDE | Asociación para la Custodia del Territorio y el Desarrollo Sostenible | Huerto de Tío Torció | 2011 | 0,51 | Murcia | Murcia | Región de Murcia | Conservación de la gestión tradicional del territorio | Espacios agrarios | NO |
| ACUDE | Asociación para la Custodia del Territorio y el Desarrollo Sostenible | Alisilva | 2011 | 0,50 | Lorca | Murcia | Región de Murcia | Conservación de la gestión tradicional del territorio | Espacios agrarios | NO |
| ACUDE | Asociación para la Custodia del Territorio y el Desarrollo Sostenible | El Canaillo | 2011 | 0,46 | Cieza | Murcia | Región de Murcia | Conservación de la gestión tradicional del territorio | Espacios agrarios | NO |
| ACUDE | Asociación para la Custodia del Territorio y el Desarrollo Sostenible | El Secarral | 2011 | 0,44 | Ricote | Murcia | Región de Murcia | Conservación de la gestión tradicional del territorio | Espacios agrarios | NO |
| ACUDE | Asociación para la Custodia del Territorio y el Desarrollo Sostenible | Cañada Hermosa | 2011 | 0,22 | Murcia | Murcia | Región de Murcia | Conservación de la gestión tradicional del territorio | Espacios agrarios | NO |

| COD_ENT | ENTIDAD | NOMBRE DEL ACUERDO DE CUSTODIA | AÑO | SUPERFICIE ha | MUNICIPIO | PROVINCIA | CCAA | OBJETIVO PRINCIPAL | TIPO DE USO DOMINANTE | RED NATURA 2000 |
|---------|-----------------------------------------------------------------------|--------------------------------|------|---------------|------------------|-----------|------------------|-------------------------------------------------------|-------------------------------|-----------------|
| ACUDE | Asociación para la Custodia del Territorio y el Desarrollo Sostenible | Avellano | 2011 | 0,20 | Lorca | Murcia | Región de Murcia | Conservación de la gestión tradicional del territorio | Espacios agrarios | NO |
| ACUDE | Asociación para la Custodia del Territorio y el Desarrollo Sostenible | La Huerta | 2011 | 0,18 | Abanilla | Murcia | Región de Murcia | Conservación de la gestión tradicional del territorio | Espacios agrarios | NO |
| ACUDE | Asociación para la Custodia del Territorio y el Desarrollo Sostenible | Casa los Álvarez | 2011 | 0,12 | Murcia | Murcia | Región de Murcia | Conservación de la gestión tradicional del territorio | Espacios agrarios | NO |
| ACUDE | Asociación para la Custodia del Territorio y el Desarrollo Sostenible | El Jarea II | 2011 | 0,12 | Abanilla | Murcia | Región de Murcia | Conservación de la gestión tradicional del territorio | Espacios agrarios | NO |
| ACUDE | Asociación para la Custodia del Territorio y el Desarrollo Sostenible | Los Gilbertes | 2012 | 76,33 | Lorca | Murcia | Región de Murcia | Conservación de hábitats | | Sí |
| ACUDE | Asociación para la Custodia del Territorio y el Desarrollo Sostenible | Cabezo Lardín | 2012 | 65,62 | Lorca | Murcia | Región de Murcia | Conservación de especies de fauna | Bosques y espacios forestales | Sí |
| ACUDE | Asociación para la Custodia del Territorio y el Desarrollo Sostenible | El Siscal | 2012 | 65,39 | Lorca | Murcia | Región de Murcia | Conservación de especies de fauna | | Sí |
| ACUDE | Asociación para la Custodia del Territorio y el Desarrollo Sostenible | La Fuensantica | 2012 | 52,00 | Lorca | Murcia | Región de Murcia | Conservación de especies de fauna | | NO |
| ACUDE | Asociación para la Custodia del Territorio y el Desarrollo Sostenible | Finca las Cuestas | 2012 | 50,00 | Lorca | Murcia | Región de Murcia | Conservación de especies de fauna | Bosques y espacios forestales | Sí |
| ACUDE | Asociación para la Custodia del Territorio y el Desarrollo Sostenible | Monteajud | 2012 | 39,00 | Lorca | Murcia | Región de Murcia | Conservación de especies de fauna | | Sí |
| ACUDE | Asociación para la Custodia del Territorio y el Desarrollo Sostenible | El Pajarero de Abajo | 2012 | 37,00 | Moratalla | Murcia | Región de Murcia | Conservación de hábitats | | NO |
| ACUDE | Asociación para la Custodia del Territorio y el Desarrollo Sostenible | El Madroñal | 2012 | 24,00 | Lorca | Murcia | Región de Murcia | Conservación de especies de fauna | | Sin Datos |
| ACUDE | Asociación para la Custodia del Territorio y el Desarrollo Sostenible | El Madroñal II | 2012 | 23,00 | Lorca | Murcia | Región de Murcia | Conservación de especies de fauna | | Sí |
| ACUDE | Asociación para la Custodia del Territorio y el Desarrollo Sostenible | Finca Villareal | 2012 | 21,00 | Lorca | Murcia | Región de Murcia | Conservación de especies de fauna | | NO |
| ACUDE | Asociación para la Custodia del Territorio y el Desarrollo Sostenible | Los Nopales | 2012 | 15,00 | Puerto Lumbreras | Murcia | Región de Murcia | Conservación de la gestión tradicional del territorio | Espacios agrarios | Sí |
| ACUDE | Asociación para la Custodia del Territorio y el Desarrollo Sostenible | Casas de la Bodega | 2012 | 11,00 | Águilas | Murcia | Región de Murcia | Conservación de especies de fauna | | NO |
| ACUDE | Asociación para la Custodia del Territorio y el Desarrollo Sostenible | El Cabezo de la Parra | 2012 | 10,00 | Lorca | Murcia | Región de Murcia | Conservación de especies de fauna | Bosques y espacios forestales | Sí |
| ACUDE | Asociación para la Custodia del Territorio y el Desarrollo Sostenible | Finca Penasa | 2012 | 8,00 | Lorca | Murcia | Región de Murcia | Conservación de especies de fauna | | Sí |
| ACUDE | Asociación para la Custodia del Territorio y el Desarrollo Sostenible | Finca Los Jiménez | 2012 | 7,00 | Lorca | Murcia | Región de Murcia | Conservación de especies de fauna | | Sí |
| ACUDE | Asociación para la Custodia del Territorio y el Desarrollo Sostenible | Finca los Adanes | 2012 | 6,00 | Lorca | Murcia | Región de Murcia | Conservación de especies de fauna | Bosques y espacios forestales | Sí |
| ACUDE | Asociación para la Custodia del Territorio y el Desarrollo Sostenible | El Pino | 2012 | 3,00 | Lorca | Murcia | Región de Murcia | Conservación de especies de fauna | Bosques y espacios forestales | Sí |
| ACUDE | Asociación para la Custodia del Territorio y el Desarrollo Sostenible | Finca el Artero II | 2012 | 3,00 | Lorca | Murcia | Región de Murcia | Conservación de la gestión tradicional del territorio | Espacios agrarios | NO |
| ACUDE | Asociación para la Custodia del Territorio y el Desarrollo Sostenible | Pinatal | 2012 | 2,95 | Abanilla | Murcia | Región de Murcia | Conservación de especies de fauna | Mosaicos y otros territorios | NO |

| COD_ENT | ENTIDAD | NOMBRE DEL ACUERDO DE CUSTODIA | AÑO | SUPERFICIE ha | MUNICIPIO | PROVINCIA | CCAA | OBJETIVO PRINCIPAL | TIPO DE USO DOMINANTE | RED NATURA 2000 |
|---------|-----------------------------------------------------------------------|--------------------------------|------|---------------|------------------|-----------|------------------|-------------------------------------------------------|-------------------------------|-----------------|
| ACUDE | Asociación para la Custodia del Territorio y el Desarrollo Sostenible | Las Tapicas | 2012 | 2,50 | Abanilla | Murcia | Región de Murcia | Conservación de la gestión tradicional del territorio | Espacios agrarios | NO |
| ACUDE | Asociación para la Custodia del Territorio y el Desarrollo Sostenible | La Cueva del Pico | 2012 | 2,00 | Lorca | Murcia | Región de Murcia | Conservación de especies de fauna | Bosques y espacios forestales | Sí |
| ACUDE | Asociación para la Custodia del Territorio y el Desarrollo Sostenible | Fuente Seca | 2012 | 1,40 | Abanilla | Murcia | Región de Murcia | Conservación de especies de fauna | Bosques y espacios forestales | NO |
| ACUDE | Asociación para la Custodia del Territorio y el Desarrollo Sostenible | Finca los Médez II | 2012 | 1,30 | Lorca | Murcia | Región de Murcia | Conservación de especies de fauna | | Sí |
| ACUDE | Asociación para la Custodia del Territorio y el Desarrollo Sostenible | Los Rehundíos | 2012 | 1,30 | Cartagena | Murcia | Región de Murcia | Conservación de especies de fauna | | NO |
| ACUDE | Asociación para la Custodia del Territorio y el Desarrollo Sostenible | El Churrusco | 2012 | 1,27 | Abanilla | Murcia | Región de Murcia | Conservación de especies de fauna | | NO |
| ACUDE | Asociación para la Custodia del Territorio y el Desarrollo Sostenible | Finca el Artero | 2012 | 1,00 | Lorca | Murcia | Región de Murcia | Conservación de la gestión tradicional del territorio | Espacios agrarios | NO |
| ACUDE | Asociación para la Custodia del Territorio y el Desarrollo Sostenible | Las Acacias | 2012 | 1,00 | Aledo | Murcia | Región de Murcia | Conservación de la gestión tradicional del territorio | Espacios agrarios | NO |
| ACUDE | Asociación para la Custodia del Territorio y el Desarrollo Sostenible | Casa Juan | 2012 | 0,95 | Lorca | Murcia | Región de Murcia | Conservación de la gestión tradicional del territorio | Espacios agrarios | NO |
| ACUDE | Asociación para la Custodia del Territorio y el Desarrollo Sostenible | Los Almendros II | 2012 | 0,78 | Lorca | Murcia | Región de Murcia | Conservación de la gestión tradicional del territorio | Espacios agrarios | NO |
| ACUDE | Asociación para la Custodia del Territorio y el Desarrollo Sostenible | Los Almendros I | 2012 | 0,72 | Lorca | Murcia | Región de Murcia | Conservación de la gestión tradicional del territorio | Espacios agrarios | NO |
| ACUDE | Asociación para la Custodia del Territorio y el Desarrollo Sostenible | El Repechao | 2012 | 0,65 | Lorca | Murcia | Región de Murcia | Conservación de la gestión tradicional del territorio | Espacios agrarios | NO |
| ACUDE | Asociación para la Custodia del Territorio y el Desarrollo Sostenible | El Algarrobo | 2012 | 0,50 | Lorca | Murcia | Región de Murcia | Conservación de especies de fauna | Bosques y espacios forestales | Sí |
| ACUDE | Asociación para la Custodia del Territorio y el Desarrollo Sostenible | Río Chícamo | 2012 | 0,34 | Abanilla | Murcia | Región de Murcia | Conservación de especies de fauna | Riberas y humedales | Sí |
| ACUDE | Asociación para la Custodia del Territorio y el Desarrollo Sostenible | Los Vaqueros | 2012 | 0,33 | Mazarrón | Murcia | Región de Murcia | Conservación de la gestión tradicional del territorio | Espacios agrarios | NO |
| ACUDE | Asociación para la Custodia del Territorio y el Desarrollo Sostenible | Finca del Tío Bartolomé | 2012 | 0,23 | Lorca | Murcia | Región de Murcia | Conservación de la gestión tradicional del territorio | Espacios agrarios | NO |
| ACUDE | Asociación para la Custodia del Territorio y el Desarrollo Sostenible | Peñon del Lobo | 2012 | 0,17 | Lorca | Murcia | Región de Murcia | Conservación de especies de fauna | | Sí |
| ACUDE | Asociación para la Custodia del Territorio y el Desarrollo Sostenible | La Umbría de Carrascoy | 2014 | 291,97 | Alhama de Murcia | | Región de Murcia | | | NO |
| ACUDE | Asociación para la Custodia del Territorio y el Desarrollo Sostenible | Finca Montealegre | 2014 | 268,00 | Lorca | | Región de Murcia | | | Sí |
| ACUDE | Asociación para la Custodia del Territorio y el Desarrollo Sostenible | La Alcanara | 2014 | 214,00 | Alhama de Murcia | | Región de Murcia | | | Sin Datos |
| ACUDE | Asociación para la Custodia del Territorio y el Desarrollo Sostenible | Los Lirias | 2014 | 165,00 | Águilas | | Región de Murcia | | | NO |
| ACUDE | Asociación para la Custodia del Territorio y el Desarrollo Sostenible | Finca Sierra Furst | 2014 | 52,24 | Lorca | | Región de Murcia | | | NO |
| ACUDE | Asociación para la Custodia del Territorio y el Desarrollo Sostenible | Finca Ursula y Gabriella | 2014 | 46,12 | Lorca | | Región de Murcia | | | NO |

| COD_ENT | ENTIDAD | NOMBRE DEL ACUERDO DE CUSTODIA | AÑO | SUPERFICIE ha | MUNICIPIO | PROVINCIA | CCAA | OBJETIVO PRINCIPAL | TIPO DE USO DOMINANTE | RED NATURA 2000 |
|---------|-----------------------------------------------------------------------|--------------------------------|------|---------------|------------------|-----------|------------------|--------------------|-----------------------|-----------------|
| ACUDE | Asociación para la Custodia del Territorio y el Desarrollo Sostenible | El Alto | 2014 | 39,62 | Abanilla | | Región de Murcia | | | Parcialmente |
| ACUDE | Asociación para la Custodia del Territorio y el Desarrollo Sostenible | Quibas III | 2014 | 21,13 | Abanilla | | Región de Murcia | | | Sí |
| ACUDE | Asociación para la Custodia del Territorio y el Desarrollo Sostenible | Los Nogales | 2014 | 15,00 | Moratalla | | Región de Murcia | | | NO |
| ACUDE | Asociación para la Custodia del Territorio y el Desarrollo Sostenible | La Casa del Pino | 2014 | 14,80 | Lorca | | Región de Murcia | | | NO |
| ACUDE | Asociación para la Custodia del Territorio y el Desarrollo Sostenible | Villarreal | 2014 | 12,65 | Lorca | | Región de Murcia | | | Sin Datos |
| ACUDE | Asociación para la Custodia del Territorio y el Desarrollo Sostenible | Finca las Madrigueras | 2014 | 10,00 | Águilas | | Región de Murcia | | | Sí |
| ACUDE | Asociación para la Custodia del Territorio y el Desarrollo Sostenible | La Serenidad | 2014 | 10,00 | Lorca | | Región de Murcia | | | Sin Datos |
| ACUDE | Asociación para la Custodia del Territorio y el Desarrollo Sostenible | Quebrada Beatriz | 2014 | 9,00 | Alhama de Murcia | | Región de Murcia | | | Sí |
| ACUDE | Asociación para la Custodia del Territorio y el Desarrollo Sostenible | La Finca | 2014 | 6,00 | Lorca | | Región de Murcia | | | Sí |
| ACUDE | Asociación para la Custodia del Territorio y el Desarrollo Sostenible | Casa Ventura | 2014 | 4,87 | Cartagena | | Región de Murcia | | | Sí |
| ACUDE | Asociación para la Custodia del Territorio y el Desarrollo Sostenible | Quibas | 2014 | 4,70 | Abanilla | | Región de Murcia | | | Sin Datos |
| ACUDE | Asociación para la Custodia del Territorio y el Desarrollo Sostenible | Cuyalbe | 2014 | 4,56 | Abanilla | | Región de Murcia | | | Sin Datos |
| ACUDE | Asociación para la Custodia del Territorio y el Desarrollo Sostenible | El Algarrobo | 2014 | 4,25 | Abanilla | | Región de Murcia | | | Sí |
| ACUDE | Asociación para la Custodia del Territorio y el Desarrollo Sostenible | Finca Camposana | 2014 | 3,97 | Cartagena | | Región de Murcia | | | Sí |
| ACUDE | Asociación para la Custodia del Territorio y el Desarrollo Sostenible | Domaine du Hibou | 2014 | 3,64 | Abanilla | | Región de Murcia | | | Sin Datos |
| ACUDE | Asociación para la Custodia del Territorio y el Desarrollo Sostenible | Finca Serrana | 2014 | 3,35 | Cartagena | | Región de Murcia | | | Sí |
| ACUDE | Asociación para la Custodia del Territorio y el Desarrollo Sostenible | La Cañada | 2014 | 3,26 | Abanilla | | Región de Murcia | | | NO |
| ACUDE | Asociación para la Custodia del Territorio y el Desarrollo Sostenible | Quibas | 2014 | 3,20 | Abanilla | | Región de Murcia | | | NO |
| ACUDE | Asociación para la Custodia del Territorio y el Desarrollo Sostenible | Hermanos Mateo | 2014 | 3,00 | Lorca | | Región de Murcia | | | NO |
| ACUDE | Asociación para la Custodia del Territorio y el Desarrollo Sostenible | La Era de Oxox | 2014 | 3,00 | Ojós | | Región de Murcia | | | Parcialmente |
| ACUDE | Asociación para la Custodia del Territorio y el Desarrollo Sostenible | La Bernarda | 2014 | 2,30 | Lorca | | Región de Murcia | | | Sí |
| ACUDE | Asociación para la Custodia del Territorio y el Desarrollo Sostenible | María Navarro | 2014 | 2,24 | Lorca | | Región de Murcia | | | Sí |
| ACUDE | Asociación para la Custodia del Territorio y el Desarrollo Sostenible | Albaida | 2014 | 2,10 | Cartagena | | Región de Murcia | | | Sí |

| COD_ENT | ENTIDAD | NOMBRE DEL ACUERDO DE CUSTODIA | AÑO | SUPERFICIE ha | MUNICIPIO | PROVINCIA | CCAA | OBJETIVO PRINCIPAL | TIPO DE USO DOMINANTE | RED NATURA 2000 |
|---------|-----------------------------------------------------------------------|--------------------------------|------|---------------|-----------|-----------|------------------|--------------------|-----------------------|-----------------|
| ACUDE | Asociación para la Custodia del Territorio y el Desarrollo Sostenible | El Lazareto | 2014 | 2,10 | Abanilla | | Región de Murcia | | | NO |
| ACUDE | Asociación para la Custodia del Territorio y el Desarrollo Sostenible | Las Alzibas | 2014 | 2,10 | Lorca | | Región de Murcia | | | Sí |
| ACUDE | Asociación para la Custodia del Territorio y el Desarrollo Sostenible | El Pandero | 2014 | 1,87 | Abanilla | | Región de Murcia | | | Sí |
| ACUDE | Asociación para la Custodia del Territorio y el Desarrollo Sostenible | La Bola | 2014 | 1,84 | Abanilla | | Región de Murcia | | | NO |
| ACUDE | Asociación para la Custodia del Territorio y el Desarrollo Sostenible | El Hechicero | 2014 | 1,60 | Abanilla | | Región de Murcia | | | Sí |
| ACUDE | Asociación para la Custodia del Territorio y el Desarrollo Sostenible | Tres Parcelas | 2014 | 1,50 | Abanilla | | Región de Murcia | | | Parcialmente |
| ACUDE | Asociación para la Custodia del Territorio y el Desarrollo Sostenible | Quibas II | 2014 | 1,40 | Abanilla | | Región de Murcia | | | NO |
| ACUDE | Asociación para la Custodia del Territorio y el Desarrollo Sostenible | Cristóbal El Tirita | 2014 | 1,00 | Lorca | | Región de Murcia | | | NO |
| ACUDE | Asociación para la Custodia del Territorio y el Desarrollo Sostenible | Manuel El Tirita | 2014 | 1,00 | Lorca | | Región de Murcia | | | Sí |
| ACUDE | Asociación para la Custodia del Territorio y el Desarrollo Sostenible | Casa Esteban | 2014 | 0,89 | Jumilla | | Región de Murcia | | | Sí |
| ACUDE | Asociación para la Custodia del Territorio y el Desarrollo Sostenible | El Estrecho | 2014 | 0,88 | Abanilla | | Región de Murcia | | | NO |
| ACUDE | Asociación para la Custodia del Territorio y el Desarrollo Sostenible | La Cueva | 2014 | 0,87 | Abanilla | | Región de Murcia | | | Sin Datos |
| ACUDE | Asociación para la Custodia del Territorio y el Desarrollo Sostenible | El Poste | 2014 | 0,87 | Abanilla | | Región de Murcia | | | Sí |
| ACUDE | Asociación para la Custodia del Territorio y el Desarrollo Sostenible | La Cieca | 2014 | 0,80 | Abanilla | | Región de Murcia | | | Sí |
| ACUDE | Asociación para la Custodia del Territorio y el Desarrollo Sostenible | Campules | 2014 | 0,70 | Abanilla | | Región de Murcia | | | NO |
| ACUDE | Asociación para la Custodia del Territorio y el Desarrollo Sostenible | La Pedrera | 2014 | 0,70 | Moratalla | | Región de Murcia | | | Sí |
| ACUDE | Asociación para la Custodia del Territorio y el Desarrollo Sostenible | El Gavilán | 2014 | 0,68 | Cartagena | | Región de Murcia | | | Sin Datos |
| ACUDE | Asociación para la Custodia del Territorio y el Desarrollo Sostenible | Cabecico la Loma de Muro | 2014 | 0,60 | Lorca | | Región de Murcia | | | Sin Datos |
| ACUDE | Asociación para la Custodia del Territorio y el Desarrollo Sostenible | Finca Marisol | 2014 | 0,60 | Lorca | | Región de Murcia | | | Sin Datos |
| ACUDE | Asociación para la Custodia del Territorio y el Desarrollo Sostenible | Sé de un Lugar | 2014 | 0,52 | Totana | | Región de Murcia | | | NO |
| ACUDE | Asociación para la Custodia del Territorio y el Desarrollo Sostenible | Campo Abajo | 2014 | 0,46 | Ricote | | Región de Murcia | | | Sí |
| ACUDE | Asociación para la Custodia del Territorio y el Desarrollo Sostenible | El Canadillo | 2014 | 0,40 | Cieza | | Región de Murcia | | | NO |
| ACUDE | Asociación para la Custodia del Territorio y el Desarrollo Sostenible | Los Pirineos | 2014 | 0,35 | Mula | | Región de Murcia | | | NO |

| COD_ENT | ENTIDAD | NOMBRE DEL ACUERDO DE CUSTODIA | AÑO | SUPERFICIE ha | MUNICIPIO | PROVINCIA | CCAA | OBJETIVO PRINCIPAL | TIPO DE USO DOMINANTE | RED NATURA 2000 |
|---------|-----------------------------------------------------------------------|---------------------------------------------------------------------------------------------------------|------|---------------|--------------------|-----------|------------------|--------------------------------------------------------------------|-----------------------|-----------------|
| ACUDE | Asociación para la Custodia del Territorio y el Desarrollo Sostenible | Tramontana | 2014 | 0,30 | Cartagena | | Región de Murcia | | | Sí |
| ACUDE | Asociación para la Custodia del Territorio y el Desarrollo Sostenible | Muzarra | 2014 | 0,27 | Abanilla | | Región de Murcia | | | Sin Datos |
| ACUDE | Asociación para la Custodia del Territorio y el Desarrollo Sostenible | La Alzabara | 2014 | 0,26 | Cartagena | | Región de Murcia | | | Sin Datos |
| ACUDE | Asociación para la Custodia del Territorio y el Desarrollo Sostenible | El Olivar | 2014 | 0,17 | Abanilla | | Región de Murcia | | | NO |
| ACUDE | Asociación para la Custodia del Territorio y el Desarrollo Sostenible | El Tarayal | 2014 | 0,14 | Molina de Segura | | Región de Murcia | | | Sí |
| ACUDE | Asociación para la Custodia del Territorio y el Desarrollo Sostenible | Los Jinjoleros | 2014 | 0,11 | Murcia | | Región de Murcia | | | NO |
| ACUDE | Asociación para la Custodia del Territorio y el Desarrollo Sostenible | Las Cañas | 2014 | 0,11 | Abanilla | | Región de Murcia | | | Sin Datos |
| ACUDE | Asociación para la Custodia del Territorio y el Desarrollo Sostenible | Budey | 2014 | 0,11 | Abanilla | | Región de Murcia | | | Sin Datos |
| ACUDE | Asociación para la Custodia del Territorio y el Desarrollo Sostenible | El Margen II | 2014 | 0,09 | Abanilla | | Región de Murcia | | | NO |
| ACUDE | Asociación para la Custodia del Territorio y el Desarrollo Sostenible | El Margen | 2014 | 0,09 | Abanilla | | Región de Murcia | | | Parcialmente |
| ACUDE | Asociación para la Custodia del Territorio y el Desarrollo Sostenible | La Arqueta | 2014 | 0,08 | Abanilla | | Región de Murcia | | | Sin Datos |
| ACUDE | Asociación para la Custodia del Territorio y el Desarrollo Sostenible | El Zaportas | 2014 | 0,05 | Abanilla | | Región de Murcia | | | Sin Datos |
| ACUDE | Asociación para la Custodia del Territorio y el Desarrollo Sostenible | Olivos de la Carretera | 2014 | 0,05 | Abanilla | | Región de Murcia | | | Sin Datos |
| ACUDE | Asociación para la Custodia del Territorio y el Desarrollo Sostenible | Bureite | 2014 | 0,04 | Abanilla | | Región de Murcia | | | Sin Datos |
| ACUDE | Asociación para la Custodia del Territorio y el Desarrollo Sostenible | Barranco de la Mujer | 2014 | | Abanilla | | Región de Murcia | | | Sin Datos |
| ADESGA | Asociación Vecinal para el Desarrollo Sostenible del Garruchal | Acuerdos con socios de la entidad | 2014 | 35 | Murcia | Murcia | Región de Murcia | Sin datos | Sin datos | Sin datos |
| ADESGA | Asociación Vecinal para el Desarrollo Sostenible del Garruchal | Finca Los Porches | 2007 | 23 | Murcia | Murcia | Región de Murcia | Conservación de la gestión tradicional del territorio | Sin datos | Sí |
| ADESGA | Asociación Vecinal para el Desarrollo Sostenible del Garruchal | Convenio de colaboración para la gestión agroambiental de fincas municipales del ayuntamiento de Murcia | 2011 | 130 | Murcia | Murcia | Región de Murcia | Conservación de la gestión tradicional del territorio | Sin datos | Sí |
| ANSE | Asociación de Naturalistas del Sureste | Vivero Forestal | 1990 | 0,50 | Cartagena (Murcia) | Murcia | Región de Murcia | Promoción del aprovechamiento sostenible de los recursos naturales | | NO |
| ANSE | Asociación de Naturalistas del Sureste | Malcamino | 1996 | 120,00 | Mazarrón | Murcia | Región de Murcia | Conservación de especies de fauna | | Sí |
| ANSE | Asociación de Naturalistas del Sureste | Canteras Romanas | 1999 | 3,50 | Cartagena (Murcia) | Murcia | Región de Murcia | Recuperación de elementos del patrimonio natural y cultural | | NO |
| ANSE | Asociación de Naturalistas del Sureste | La Muela y Cabo Tiñoso | 2003 | 21,00 | Cartagena (Murcia) | Murcia | Región de Murcia | Conservación de hábitats | | Sí |
| ANSE | Asociación de Naturalistas del Sureste | Entorno agrícola Marina del Carmolí | 2004 | 3,00 | Cartagena (Murcia) | Murcia | Región de Murcia | Conservación de especies de fauna | | NO |

| COD_ENT | ENTIDAD | NOMBRE DEL ACUERDO DE CUSTODIA | AÑO | SUPERFICIE ha | MUNICIPIO | PROVINCIA | CCAA | OBJETIVO PRINCIPAL | TIPO DE USO DOMINANTE | RED NATURA 2000 |
|------------|----------------------------------------|-------------------------------------------------|------|---------------|--------------------|-----------|------------------|-------------------------------------------------------|-----------------------|-----------------|
| ANSE | Asociación de Naturalistas del Sureste | Humedal de Moreras | 2006 | 10,00 | Mazarrón | Murcia | Región de Murcia | Conservación de especies de fauna | Riberas y humedales | NO |
| ANSE | Asociación de Naturalistas del Sureste | El Prado | 2010 | 4,00 | Elche/Elx | Murcia | Región de Murcia | Restauración y recuperación de hábitats | Riberas y humedales | NO |
| ANSE | Asociación de Naturalistas del Sureste | Humedal de El Algar | 2012 | 8,06 | Cartagena (Murcia) | Murcia | Región de Murcia | Conservación de especies de fauna | Riberas y humedales | NO |
| ANSE | Asociación de Naturalistas del Sureste | Bosque de la Parra | 2015 | 0,27 | Cieza | Murcia | Región de Murcia | Restauración y recuperación de hábitats | Riberas y humedales | NO |
| ANSE | Asociación de Naturalistas del Sureste | El Horno | 2015 | 1,00 | Cieza | Murcia | Región de Murcia | Restauración y recuperación de hábitats | Riberas y humedales | NO |
| ANSE | Asociación de Naturalistas del Sureste | Carrizales | 2015 | 223,00 | Elche/Elx | Murcia | Región de Murcia | Conservación de la gestión tradicional del territorio | Espacios agrarios | NO |
| ANSE | Asociación de Naturalistas del Sureste | Calblanque (II) | 2016 | 4,00 | Cartagena (Murcia) | Murcia | Región de Murcia | Restauración y recuperación de hábitats | Cultivos | Sí.Totalmente |
| ANSE | Asociación de Naturalistas del Sureste | La Muela | 2016 | 4,40 | Cartagena (Murcia) | Murcia | Región de Murcia | Restauración y recuperación de hábitats | Forestal | Sí.Totalmente |
| ANSE | Asociación de Naturalistas del Sureste | El Horno II (Luis) | 2016 | 0,50 | Cieza | Murcia | Región de Murcia | Restauración y recuperación de hábitats | Riberas y humedales | |
| ANSE | Asociación de Naturalistas del Sureste | El Horno III (Paco) | 2016 | | Cieza | Murcia | Región de Murcia | Restauración y recuperación de hábitats | Riberas y humedales | |
| ANSE | Asociación de Naturalistas del Sureste | El Horno IV (Diego) | 2016 | 0,25 | Cieza | Murcia | Región de Murcia | Restauración y recuperación de hábitats | Riberas y humedales | |
| ANSE | Asociación de Naturalistas del Sureste | Calblanque (I) | 2017 | 0,10 | Cartagena (Murcia) | Murcia | Región de Murcia | Restauración y recuperación de hábitats | Forestal | Sí.Totalmente |
| ANSE | Asociación de Naturalistas del Sureste | Bosque de La Parra (II) (Joaquin) | 2017 | | Cieza | Murcia | Región de Murcia | Restauración y recuperación de hábitats | Riberas y humedales | |
| ANSE | Asociación de Naturalistas del Sureste | El Horno V (José Antonio) | 2017 | 0,70 | Cieza | Murcia | Región de Murcia | Restauración y recuperación de hábitats | Riberas y humedales | |
| ANSE | Asociación de Naturalistas del Sureste | Ribera de La Parra II (Salvador) | 2017 | 0,65 | Cieza | Murcia | Región de Murcia | Restauración y recuperación de hábitats | Riberas y humedales | |
| ANSE | Asociación de Naturalistas del Sureste | Soto de la Zarzuela | 2017 | 0,33 | Cieza | Murcia | Región de Murcia | Restauración y recuperación de hábitats | Riberas y humedales | No |
| ANSE | Asociación de Naturalistas del Sureste | Contraparada (Aguas de Murcia) | 2017 | 1,00 | Murcia | Murcia | Región de Murcia | Restauración y recuperación de hábitats | Riberas y humedales | |
| ANSE | Asociación de Naturalistas del Sureste | Corredor fluvial periurbano Murcia-Contraparada | 2017 | 10,00 | Murcia | Murcia | Región de Murcia | Restauración y recuperación de hábitats | Riberas y humedales | |
| ANSE | Asociación de Naturalistas del Sureste | FINCAS MORATALLA | | | Moratalla | Murcia | Región de Murcia | Restauración y recuperación de hábitats | Forestal | |
| AYTOMURCIA | Ayuntamiento de Murcia | Finca ?Los Porches? | 2008 | 23 | Murcia | Murcia | Región de Murcia | Conservación de la gestión tradicional del territorio | Forestal | Sí |
| AYTOMURCIA | Ayuntamiento de Murcia | Finca municipal en Gea y Truyols | 2008 | | Murcia | Murcia | Región de Murcia | Conservación de la gestión tradicional del territorio | Forestal | Sí |
| AYTOMURCIA | Ayuntamiento de Murcia | Finca La Tercia | 2016 | 27 | Murcia | Murcia | Región de Murcia | Conservación de la gestión tradicional del territorio | Forestal | Sí |
| AYTOMURCIA | Ayuntamiento de Murcia | Finca Los Ginovinos | 2016 | 110 | Murcia | Murcia | Región de Murcia | Conservación de la gestión tradicional del territorio | Forestal | Sí |

| COD_ENT | ENTIDAD | NOMBRE DEL ACUERDO DE CUSTODIA | AÑO | SUPERFICIE ha | MUNICIPIO | PROVINCIA | CCAA | OBJETIVO PRINCIPAL | TIPO DE USO DOMINANTE | RED NATURA 2000 |
|-------------|-------------------------------|--------------------------------------------------------------------------------------------------------------------------------------------------------------------------------------------------------------|------|---------------|--------------------------|-----------|------------------|--------------------------------------------------------------------|-------------------------------|-----------------|
| AYTOMUR-CIA | Ayuntamiento de Murcia | Finca Los Santiagos | 2016 | 12 | Murcia | Murcia | Región de Murcia | Conservación de la gestión tradicional del territorio | Forestal | Sí |
| AYTOMUR-CIA | Ayuntamiento de Murcia | Recuperación ambiental corredor periurbano Fluvial Murcia-Contraparada | 2016 | 10 | Murcia | Murcia | Región de Murcia | Restauración y recuperación de hábitats | Riberas y humedales | Sin datos |
| EPLAN | Earth Plan Association | El Cantal | 2013 | 1 | Lorca (Murcia) | Murcia | Región de Murcia | Promoción del aprovechamiento sostenible de los recursos naturales | Zonas marinas y costeras | |
| EPLAN | Earth Plan Association | custodia fluvial- CHS | 2015 | 13 | Moratalla | Murcia | Región de Murcia | Recuperación de elementos del patrimonio natural y cultural | Riberas y humedales | |
| DDGI | Diputació de Girona | la Rovira de Can Pascal | | 3,00336 | | | | Alt Penedès | | |
| DDGI | Diputació de Girona | la Rovira de Can Pascal | | 3,00336 | | | | | ? | |
| FNyH | Fundación Naturaleza y Hombre | Riscos del Águeda y su entorno | 2003 | 395,00 | Martiago | | | Conservación de hábitats | | Sí |
| FNyH | Fundación Naturaleza y Hombre | Convenio de colaboración entre la Reserva Biológica de Campanarios de Azaba y la Zona de caza de Nave de Haver, Associação Recreativa, Cultural e Social de Nave de Haver y la Fundación Naturaleza y Hombre | 2014 | 3816,00 | Nave de Haver (Portugal) | | | Conservación de hábitats | Bosques y espacios forestales | No |

(03.2.) Listado de acuerdos de custodia del patrimonio natural cinegético

Las tablas de la versión [online](#) aporta algo más de información que el siguiente listado. Orden alfabético por comunidades autónomas. Únicamente se ofrecen datos en los acuerdos que hay permiso expreso de publicación por parte de la entidad de custodia.

| CÓDIGO | Nombre de la entidad | Nombre del acuerdo | ¿Se permite cazar en el terreno del acuerdo? | Características terreno NO CINEGÉTICO | Tipo de terreno cinegético donde se sitúa el acuerdo | Tipo de acuerdo | Año del acuerdo | Duración del acuerdo | Superficie en ha | Municipio | Provincia | Comunidad autónoma | Objetivo principal del acuerdo | Valores de conservación del acuerdo | Tipo de uso dominante en el terreno | Red Natura 2000 |
|--------|------------------------------------------------|---------------------------|----------------------------------------------|---------------------------------------|------------------------------------------------------|---------------------------------------|-----------------|----------------------|------------------|-----------|------------|--------------------|-------------------------------------------|-------------------------------------------------------------------------------------------------------------------------------------------------------------------------------------------|-------------------------------------|-----------------|
| ACEC | Asociación Canaria de Entidades de Caza (ACEC) | Valerón II | Sí | | C-Zona de Caza Controlada | B-Contrato de custodia del territorio | 2017 | Indefinido | 0,345 | Telde | Las Palmas | Canarias | A-Restauración y recuperación de hábitats | C-Anexos de la Directiva de Aves, L-Especies cinegéticas con genética autóctona pura | Cultivos | No |
| ACEC | Asociación Canaria de Entidades de Caza (ACEC) | Valerón III | Sí | | C-Zona de Caza Controlada | B-Contrato de custodia del territorio | 2017 | Indefinido | 0,895 | Telde | Las Palmas | Canarias | A-Restauración y recuperación de hábitats | C-Anexos de la Directiva de Aves | Cultivos | No |
| ACEC | Asociación Canaria de Entidades de Caza (ACEC) | Valerón IV | Sí | | C-Zona de Caza Controlada | B-Contrato de custodia del territorio | 2017 | Indefinido | 0,456 | Telde | Las Palmas | Canarias | A-Restauración y recuperación de hábitats | C-Anexos de la Directiva de Aves | Cultivos | No |
| ACEC | Asociación Canaria de Entidades de Caza (ACEC) | Valerón V | Sí | | C-Zona de Caza Controlada | B-Contrato de custodia del territorio | 2017 | Indefinido | 0,661 | Telde | Las Palmas | Canarias | A-Restauración y recuperación de hábitats | C-Anexos de la Directiva de Aves, L-Especies cinegéticas con genética autóctona pura | Cultivos | No |
| ACEC | Asociación Canaria de Entidades de Caza (ACEC) | Valerón VI | Sí | | C-Zona de Caza Controlada | B-Contrato de custodia del territorio | 2017 | Indefinido | 0,661 | Telde | Las Palmas | Canarias | A-Restauración y recuperación de hábitats | C-Anexos de la Directiva de Aves, L-Especies cinegéticas con genética autóctona pura | Cultivos | No |
| ACEC | Asociación Canaria de Entidades de Caza (ACEC) | Antonio el pastor | Sí | | C-Zona de Caza Controlada | B-Contrato de custodia del territorio | 2016 | Indefinido | 1,466 | Telde | Las Palmas | Canarias | A-Restauración y recuperación de hábitats | C-Anexos de la Directiva de Aves, D-Mamíferos, Anexo II de la Directiva de Hábitats, L-Especies cinegéticas con genética autóctona pura | Cultivos | No |
| ACEC | Asociación Canaria de Entidades de Caza (ACEC) | Los llanos de Madrid | Sí | | C-Zona de Caza Controlada | B-Contrato de custodia del territorio | 2016 | Indefinido | 0,3 | Telde | Las Palmas | Canarias | A-Restauración y recuperación de hábitats | C-Anexos de la Directiva de Aves, D-Mamíferos, Anexo II de la Directiva de Hábitats, L-Especies cinegéticas con genética autóctona pura | Cultivos | No |
| ACEC | Asociación Canaria de Entidades de Caza (ACEC) | Familia Sánchez Rodríguez | Sí | | C-Zona de Caza Controlada | B-Contrato de custodia del territorio | 2017 | Indefinida | 1,124 | Telde | Las Palmas | Canarias | A-Restauración y recuperación de hábitats | C-Anexos de la Directiva de Aves, D-Mamíferos, Anexo II de la Directiva de Hábitats, E-Reptiles, Anexo II de la Directiva de Hábitats, L-Especies cinegéticas con genética autóctona pura | Cultivos, Pastizales | No |
| ACEC | Asociación Canaria de Entidades de Caza (ACEC) | Familia Sánchez Rodríguez | Sí | | C-Zona de Caza Controlada | B-Contrato de custodia del territorio | 2017 | Indefinido | 0,88 | Telde | Las Palmas | Canarias | A-Restauración y recuperación de hábitats | C-Anexos de la Directiva de Aves, D-Mamíferos, Anexo II de la Directiva de Hábitats, E-Reptiles, Anexo II de la Directiva de Hábitats, L-Especies cinegéticas con genética autóctona pura | Cultivos, Pastizales | No |
| ACEC | Asociación Canaria de Entidades de Caza (ACEC) | Familia Sánchez Rodríguez | Sí | | C-Zona de Caza Controlada | B-Contrato de custodia del territorio | 2017 | Indefinido | 0,592 | Telde | Las Palmas | Canarias | A-Restauración y recuperación de hábitats | C-Anexos de la Directiva de Aves, D-Mamíferos, Anexo II de la Directiva de Hábitats, E-Reptiles, Anexo II de la Directiva de Hábitats, L-Especies cinegéticas con genética autóctona pura | Cultivos, Pastizales | No |
| ACEC | Asociación Canaria de Entidades de Caza (ACEC) | Familia Sánchez Rodríguez | Sí | | C-Zona de Caza Controlada | B-Contrato de custodia del territorio | 2017 | Indefinido | 0,592 | Telde | Las Palmas | Canarias | A-Restauración y recuperación de hábitats | C-Anexos de la Directiva de Aves, D-Mamíferos, Anexo II de la Directiva de Hábitats, E-Reptiles, Anexo II de la Directiva de Hábitats, L-Especies cinegéticas con genética autóctona pura | Cultivos, Pastizales | No |
| ACEC | Asociación Canaria de Entidades de Caza (ACEC) | Familia Sánchez Rodríguez | Sí | | C-Zona de Caza Controlada | B-Contrato de custodia del territorio | 2017 | Indefinido | 0,879 | Telde | Las Palmas | Canarias | A-Restauración y recuperación de hábitats | C-Anexos de la Directiva de Aves, D-Mamíferos, Anexo II de la Directiva de Hábitats, E-Reptiles, Anexo II de la Directiva de Hábitats, L-Especies cinegéticas con genética autóctona pura | Cultivos, Pastizales | No |

| CÓDIGO | Nombre de la entidad | Nombre del acuerdo | ¿Se permite cazar en el terreno del acuerdo? | Características terreno NO CINEGÉTICO | Tipo de terreno cinegético donde se sitúa el acuerdo | Tipo de acuerdo | Año del acuerdo | Duración del acuerdo | Superficie en ha | Municipio | Provincia | Comunidad autónoma | Objetivo principal del acuerdo | Valores de conservación del acuerdo | Tipo de uso dominante en el terreno | Red Natura 2000 |
|--------------|--------------------------------------------------------------|----------------------------------------|----------------------------------------------|---------------------------------------------|------------------------------------------------------|------------------------------------------------------------------------------------------------------|-----------------|----------------------|------------------|----------------------------|------------|----------------------|---------------------------------------------------|-------------------------------------------------------------------------------------------------------------------------------------------------------------------------------------------|-----------------------------------------|------------------|
| ACEC | Asociación Canaria de Entidades de Caza (ACEC) | Temisas | NO | B-Finca cercada donde no se permite la caza | Cercado | B-Contrato de custodia del territorio | 2016 | Indefinido | 1,014 | Agüimes | Las Palmas | Canarias | K-Conservación y mejora del paisaje | C-Anexos de la Directiva de Aves, D-Mamíferos, Anexo II de la Directiva de Hábitats, E-Reptiles, Anexo II de la Directiva de Hábitats | Cultivos, Patrimonio cultural | No |
| ACEC | Asociación Canaria de Entidades de Caza (ACEC) | Temisas II | SÍ | | C-Zona de Caza Controlada | B-Contrato de custodia del territorio | 2016 | Indefinido | 0,485 | Agüimes | Las Palmas | Canarias | A-Restauración y recuperación de hábitats | C-Anexos de la Directiva de Aves, D-Mamíferos, Anexo II de la Directiva de Hábitats, E-Reptiles, Anexo II de la Directiva de Hábitats, L-Especies cinegéticas con genética autóctona pura | Cultivos, Pastizales | No |
| ACEC | Asociación Canaria de Entidades de Caza (ACEC) | Las Perreras | NO | C-Terrenos periurbanos | C-Zona de Caza Controlada | B-Contrato de custodia del territorio | 2016 | Indefinido | 1,721 | Las Palmas de Gran Canaria | Las Palmas | Canarias | K-Conservación y mejora del paisaje | C-Anexos de la Directiva de Aves, D-Mamíferos, Anexo II de la Directiva de Hábitats, E-Reptiles, Anexo II de la Directiva de Hábitats | Cultivos, Pastizales | No |
| ACEC | Asociación Canaria de Entidades de Caza (ACEC) | Valerón I | SÍ | | C-Zona de Caza Controlada | B-Contrato de custodia del territorio | 2017 | Indefinido | 0,808 | Telde | Las Palmas | Canarias | A-Restauración y recuperación de hábitats | C-Anexos de la Directiva de Aves, L-Especies cinegéticas con genética autóctona pura | Cultivos | No |
| AZADECAP | Asociación Zamorana para la Defensa de la Caza y de la Pesca | Virgen de la Encina | SÍ | | A-Coto Privado de caza | B-Contrato de custodia del territorio | 2016 | Indefinido | 505,44 | Losacino | Zamora | Castilla y León | C-Conservación de especies de fauna | C-Anexos de la Directiva de Aves, D-Mamíferos, Anexo II de la Directiva de Hábitats | Forestal | No |
| AZADECAP | Asociación Zamorana para la Defensa de la Caza y de la Pesca | Pozuelo de Tábara | SÍ | | A-Coto Privado de caza | B-Contrato de custodia del territorio | 2016 | Indefinido | 2446,19 | Pozuelo de Tábara | Zamora | Castilla y León | C-Conservación de especies de fauna | C-Anexos de la Directiva de Aves, D-Mamíferos, Anexo II de la Directiva de Hábitats | Cultivos | No |
| AZADECAP | Asociación Zamorana para la Defensa de la Caza y de la Pesca | Virgen del Carmen | SÍ | | A-Coto Privado de caza | B-Contrato de custodia del territorio | 2016 | Indefinido | 2056,79 | Palacios del Pan | Zamora | Castilla y León | C-Conservación de especies de fauna | C-Anexos de la Directiva de Aves, D-Mamíferos, Anexo II de la Directiva de Hábitats | Cultivos | No |
| ACE | Asociación del Corzo Español | PROYECTO AEQUILIBRIUM CUENCA | SÍ | | A-Coto Privado de caza | B-Contrato de custodia del territorio | 2017 | 2019 | 1.746 | HONTECILLAS | Cuenca | Castilla-La Mancha | C-Conservación de especies de fauna | I-Especies incluidas en los catálogos nacionales de especies amenazadas bajo las categorías "en peligro de extinción", "amenazadas" o "vulnerables", Especies cinegéticas singulares | Forestal, Cultivos, Riberas y humedales | No |
| ACE | Asociación del Corzo Español | PROYECTO AEQUILIBRIUM CUENCA | SÍ | | A-Coto Privado de caza | B-Contrato de custodia del territorio | 2017 | 2017-2019 | 680 | HONTECILLAS | Cuenca | Castilla-La Mancha | C-Conservación de especies de fauna | I-Especies incluidas en los catálogos nacionales de especies amenazadas bajo las categorías "en peligro de extinción", "amenazadas" o "vulnerables", ESPECIES CINEGÉTICAS SINGULARES | Forestal, Cultivos | No |
| ACAlzira | Asociación de Cazadores de Alzira | LAS FUENTES, LA CASELLA Y LA GARROFERA | SÍ | | COTO DE CAZA (art. 19.b.LEY 13/2004) | D-Cesión de derechos cinegéticos (Contrato de cesión de uso por un tiempo determinado o en precario) | 1972 | INDEFINIDA | 6899 | Alzira y Tous | Valencia | Comunidad Valenciana | M-Conservación de especies cinegéticas y hábitats | A-Hábitats de interés comunitario, D-Mamíferos, Anexo II de la Directiva de Hábitats, L-Especies cinegéticas con genética autóctona pura | Forestal | Sí, parcialmente |
| ACMurta | ASOCIACION DE CAZADORES LA MURTA | LA MURTA DE CASTELLO-NET-ALFAHUIR | SÍ | | COTO DE CAZA | D-Cesión de derechos cinegéticos (Contrato de cesión de uso por un tiempo determinado o en precario) | 1973 | INDEFINIDA | 1191 | Alfahuir - Castellonet | Valencia | Comunidad Valenciana | M-Conservación de especies cinegéticas y hábitats | L-Especies cinegéticas con genética autóctona pura | Forestal | No |
| ACRugat | Asociación Local de Cazadores La Codorniz de Aiello de Rugat | Coto la Codorniz | SÍ | | A-Coto Privado de caza | A-Acuerdo verbal | 1975 | Indefinido | 765 | Aiello de Rugat | Valencia | Comunidad Valenciana | C-Conservación de especies de fauna | B-Hábitats prioritarios, L-Especies cinegéticas con genética autóctona pura | Forestal, Cultivos | No |
| ACVillalonga | Sociedad Local de Caza de Villalonga | La Safor | SÍ | | B-Coto Social de caza | D-Cesión de derechos cinegéticos (Contrato de cesión de uso por un tiempo determinado o en precario) | 1983 | 1983. Indefinido | 2.815 | Villalonga/Villalonga | Valencia | Comunidad Valenciana | A-Restauración y recuperación de hábitats | B-Hábitats prioritarios, L-Especies cinegéticas con genética autóctona pura | Forestal, Cultivos | No |

| CÓDIGO | Nombre de la entidad | Nombre del acuerdo | ¿Se permite cazar en el terreno del acuerdo? | Características terreno NO CINEGÉTICO | Tipo de terreno cinegético donde se sitúa el acuerdo | Tipo de acuerdo | Año del acuerdo | Duración del acuerdo | Superficie en ha | Municipio | Provincia | Comunidad autónoma | Objetivo principal del acuerdo | Valores de conservación del acuerdo | Tipo de uso dominante en el terreno | Red Natura 2000 |
|-----------|------------------------------------------------------------|----------------------------------|----------------------------------------------|---------------------------------------|-------------------------------------------------------------------------------------------|------------------------------------------------------------------------------------------------------|-----------------|----------------------|------------------|----------------------------------------------|-----------|----------------------|---------------------------------------------------------|----------------------------------------------------|-------------------------------------|------------------|
| ADECACOVA | Asociación de Entidades de Caza de la Comunidad Valenciana | Coto San Roque | Sí | | A-Coto Privado de caza | D-Cesión de derechos cinegéticos (Contrato de cesión de uso por un tiempo determinado o en precario) | 1980 | Indeterminado | 1.392 | Chovar | Castellón | Comunidad Valenciana | D-Conservación de la gestión tradicional del territorio | L-Especies cinegéticas con genética autóctona pura | Forestal, Cultivos | No |
| ADECACOVA | Asociación de Entidades de Caza de la Comunidad Valenciana | Club cazadores La Divina Pastora | Sí | | A-Coto Privado de caza | D-Cesión de derechos cinegéticos (Contrato de cesión de uso por un tiempo determinado o en precario) | 1975 | Indeterminado | 7.850 | Jerica | Castellón | Comunidad Valenciana | M-Conservación de especies cinegéticas y hábitats | L-Especies cinegéticas con genética autóctona pura | Forestal, Cultivos | No |
| UNITEGA | Unión de Asociaciones titulares de Tecores de Galicia | AS PONTES | Sí | | TECOR (Terreno Cinegéticamente Ordenado) Artículo 11 de la Ley 13/2013 de caza de Galicia | D-Cesión de derechos cinegéticos (Contrato de cesión de uso por un tiempo determinado o en precario) | 2015 | 2015 + 25 AÑOS | 5.513 | AS PONTES DE GARCIA RODRIGUEZ | A CORUÑA | Galicia | M-Conservación de especies cinegéticas y hábitats | L-Especies cinegéticas con genética autóctona pura | Forestal, Pastizales | No |
| UNITEGA | Unión de Asociaciones titulares de Tecores de Galicia | XUNQUEIRA DE AMBIA | Sí | | TECOR (Terreno Cinegéticamente Ordenado) Artículo 11 de la Ley 13/2013 de caza de Galicia | D-Cesión de derechos cinegéticos (Contrato de cesión de uso por un tiempo determinado o en precario) | 2000 | 25 | 5.960,00 | Xunqueira de Ambia | Ourense | Galicia | M-Conservación de especies cinegéticas y hábitats | L-Especies cinegéticas con genética autóctona pura | Forestal, Cultivos | Sí, parcialmente |
| UNITEGA | Unión de Asociaciones titulares de Tecores de Galicia | BOBORAS | Sí | | TECOR (Terreno Cinegéticamente Ordenado) Artículo 11 de la Ley 13/2013 de Caza de Galicia | D-Cesión de derechos cinegéticos (Contrato de cesión de uso por un tiempo determinado o en precario) | 2010 | 2010- 25 años | 5.719 | BOBORÁS, O CARBALLIÑO, O IRIXO | Ourense | Galicia | M-Conservación de especies cinegéticas y hábitats | L-Especies cinegéticas con genética autóctona pura | Forestal | No |
| UNITEGA | Unión de Asociaciones titulares de Tecores de Galicia | RIOS | Sí | | Tecor (Terreno Cinegéticamente Ordenado) Artículo 11 de la Ley 13/2013 de Caza de Galicia | D-Cesión de derechos cinegéticos (Contrato de cesión de uso por un tiempo determinado o en precario) | 2010 | 2013- 25 años | 11.722 | RIÓS, CASTRELO DO VAL | Ourense | Galicia | M-Conservación de especies cinegéticas y hábitats | L-Especies cinegéticas con genética autóctona pura | Forestal | No |
| UNITEGA | Unión de Asociaciones titulares de Tecores de Galicia | CASTRELO DO VAL | Sí | | Tecor (Terreno Cinegéticamente Ordenado) | D-Cesión de derechos cinegéticos (Contrato de cesión de uso por un tiempo determinado o en precario) | 2013 | 2013- 25 años | 9.000 | CAS- TRELO DO VAL, LAZA, VERÍN Y MONTE- RREI | Ourense | Galicia | M-Conservación de especies cinegéticas y hábitats | L-Especies cinegéticas con genética autóctona pura | Forestal | Sí, parcialmente |
| UNITEGA | Unión de Asociaciones titulares de Tecores de Galicia | CARREIRO LADRON | Sí | | Tecor (Terreno Cinegéticamente Ordenado) Artículo 11 de la Ley 13/2013 de Caza de Galicia | D-Cesión de derechos cinegéticos (Contrato de cesión de uso por un tiempo determinado o en precario) | 2012 | 2012- 25 años | 5.374 | CUA- LEDRO, TRASMI- RAS | Ourense | Galicia | M-Conservación de especies cinegéticas y hábitats | L-Especies cinegéticas con genética autóctona pura | Forestal, Cultivos | Sí, parcialmente |
| UNITEGA | Unión de Asociaciones titulares de Tecores de Galicia | A GUDIÑA | Sí | | Tecor (Terreno Cinegéticamente Ordenado) Artículo 11 de la Ley 13/2013 de caza de Galicia | D-Cesión de derechos cinegéticos (Contrato de cesión de uso por un tiempo determinado o en precario) | 2013 | 2013- 25 años | 4.220 | A GUDI- ÑA | Ourense | Galicia | M-Conservación de especies cinegéticas y hábitats | L-Especies cinegéticas con genética autóctona pura | Forestal | No |
| UNITEGA | Unión de Asociaciones titulares de Tecores de Galicia | PARADA DA SERRA | Sí | | Tecor (Terreno Cinegéticamente Ordenado) Artículo 11 de la Ley 13/2013 de caza de Galicia | D-Cesión de derechos cinegéticos (Contrato de cesión de uso por un tiempo determinado o en precario) | 2014 | 2014- 25 años | 2.285 | A GUDI- ÑA | Ourense | Galicia | M-Conservación de especies cinegéticas y hábitats | L-Especies cinegéticas con genética autóctona pura | Forestal | No |

| CÓDIGO | Nombre de la entidad | Nombre del acuerdo | ¿Se permite cazar en el terreno del acuerdo? | Características terreno NO CINEGÉTICO | Tipo de terreno cinegético donde se sitúa el acuerdo | Tipo de acuerdo | Año del acuerdo | Duración del acuerdo | Superficie en ha | Municipio | Provincia | Comunidad autónoma | Objetivo principal del acuerdo | Valores de conservación del acuerdo | Tipo de uso dominante en el terreno | Red Natura 2000 |
|---------|-------------------------------------------------------|-----------------------------|----------------------------------------------|---------------------------------------|-------------------------------------------------------------------------------------------|------------------------------------------------------------------------------------------------------|-----------------|----------------------|------------------|--------------------------------------------|-----------|--------------------|---------------------------------------------------|----------------------------------------------------|-------------------------------------|------------------|
| UNITEGA | Unión de Asociaciones titulares de Tecores de Galicia | CUALEDRO LAMONTIÑO | Sí | | Tecor (Terreno Cinegéticamente Ordenado) Artículo 11 de la Ley 13/2013 de Caza de Galicia | D-Cesión de derechos cinegéticos (Contrato de cesión de uso por un tiempo determinado o en precario) | 2012 | 2012- 25 años | 4.270 | CUALEDRO | Ourense | Galicia | M-Conservación de especies cinegéticas y hábitats | L-Especies cinegéticas con genética autóctona pura | Forestal, Cultivos | No |
| UNITEGA | Unión de Asociaciones titulares de Tecores de Galicia | SERRA DO LAROUCO | Sí | | Tecor (Terreno Cinegéticamente Ordenado) Artículo 11 de la Ley 13/2013 de Caza de Galicia | D-Cesión de derechos cinegéticos (Contrato de cesión de uso por un tiempo determinado o en precario) | 2012 | 2012- 25 años | 4.276 | CUALEDRO | Ourense | Galicia | M-Conservación de especies cinegéticas y hábitats | L-Especies cinegéticas con genética autóctona pura | Forestal, Cultivos | No |
| UNITEGA | Unión de Asociaciones titulares de Tecores de Galicia | XINZO DE LIMIA | Sí | | Tecor (Terreno Cinegéticamente Ordenado) Artículo 11 de la Ley 13/2013 de Caza de Galicia | D-Cesión de derechos cinegéticos (Contrato de cesión de uso por un tiempo determinado o en precario) | 2016 | 2016- 25 años | 13.851 | XINZO DE LIMIA, VILAR DE SANTOS, TRASMIRAS | Ourense | Galicia | M-Conservación de especies cinegéticas y hábitats | L-Especies cinegéticas con genética autóctona pura | Forestal, Cultivos | Sí, parcialmente |
| UNITEGA | Unión de Asociaciones titulares de Tecores de Galicia | ALTO LIMIA | Sí | | Tecor (Terreno Cinegéticamente Ordenado) Artículo 13/2013 de caza de Galicia | D-Cesión de derechos cinegéticos (Contrato de cesión de uso por un tiempo determinado o en precario) | 2013 | 2013- 25 años | 7.046 | SARREAU, XINZO DE LIMIA | Ourense | Galicia | M-Conservación de especies cinegéticas y hábitats | L-Especies cinegéticas con genética autóctona pura | Forestal, Cultivos | Sí, parcialmente |
| UNITEGA | Unión de Asociaciones titulares de Tecores de Galicia | PRADORRAMISQUEDO - CEPEDELO | Sí | | Tecor (Terreno Cinegéticamente Ordenado) Artículo 11 de la Ley 13/2013 de Caza de Galicia | D-Cesión de derechos cinegéticos (Contrato de cesión de uso por un tiempo determinado o en precario) | 2012 | 2012- 25 años | 2.562 | VIANO DO BOLO | Ourense | Galicia | M-Conservación de especies cinegéticas y hábitats | L-Especies cinegéticas con genética autóctona pura | Forestal | Sí, totalmente |
| UNITEGA | Unión de Asociaciones titulares de Tecores de Galicia | BAÑOS DE MORGAS | Sí | | Tecor (Terreno Cinegéticamente Ordenado) Artículo 11 de la Ley 13/2013 de Caza de Galicia | D-Cesión de derechos cinegéticos (Contrato de cesión de uso por un tiempo determinado o en precario) | 2013 | 2013- 25 años | 6.623 | BAÑOS DE MORGAS | Ourense | Galicia | M-Conservación de especies cinegéticas y hábitats | L-Especies cinegéticas con genética autóctona pura | Forestal | No |
| UNITEGA | Unión de Asociaciones titulares de Tecores de Galicia | MACEDA | Sí | | Tecor (Terreno Cinegéticamente Ordenado) Artículo 11 de la Ley 13/2013 de Caza de Galicia | D-Cesión de derechos cinegéticos (Contrato de cesión de uso por un tiempo determinado o en precario) | 2011 | 2011- 25 años | 7.003 | MACEDA | Ourense | Galicia | M-Conservación de especies cinegéticas y hábitats | L-Especies cinegéticas con genética autóctona pura | Forestal | No |
| UNITEGA | Unión de Asociaciones titulares de Tecores de Galicia | LAZA | Sí | | Tecor (Terreno Cinegéticamente Ordenado) Artículo 11 de la Ley 13/2013 de Caza de Galicia | D-Cesión de derechos cinegéticos (Contrato de cesión de uso por un tiempo determinado o en precario) | 2011 | 2011- 25 años | 12.444 | LAZA, VILAR DE BARRIO | Ourense | Galicia | M-Conservación de especies cinegéticas y hábitats | L-Especies cinegéticas con genética autóctona pura | Forestal, Cultivos | Sí, parcialmente |
| UNITEGA | Unión de Asociaciones titulares de Tecores de Galicia | CORZAN | Sí | | Tecor (Terreno Cinegéticamente Ordenado) Artículo 11 de la Ley 13/2013 de caza de Galicia | D-Cesión de derechos cinegéticos (Contrato de cesión de uso por un tiempo determinado o en precario) | 2012 | 2012- 25 años | 14.285 | NEGREIRA, A BAÑA | A Coruña | Galicia | M-Conservación de especies cinegéticas y hábitats | L-Especies cinegéticas con genética autóctona pura | Forestal, Cultivos, Pastizales | Sí, parcialmente |
| UNITEGA | Unión de Asociaciones titulares de Tecores de Galicia | VILAR DE BARRIO | Sí | | Tecor (Terreno Cinegéticamente Ordenado) Artículo 11 de la Ley 13/2013 de caza de Galicia | D-Cesión de derechos cinegéticos (Contrato de cesión de uso por un tiempo determinado o en precario) | 2011 | 2011- 25 años | 6.400 | VILAR DE BARRIO | Ourense | Galicia | M-Conservación de especies cinegéticas y hábitats | L-Especies cinegéticas con genética autóctona pura | Forestal, Cultivos | Sí, parcialmente |
| UNITEGA | Unión de Asociaciones titulares de Tecores de Galicia | A MEZQUITA | Sí | | TECOR (Terreno Cinegéticamente Ordenado) Artículo 11 de la Ley 13/2013 de caza de Galicia | D-Cesión de derechos cinegéticos (Contrato de cesión de uso por un tiempo determinado o en precario) | 2015 | 2015 + 25 AÑOS | 10.234 | A MEZQUITA | OURENSE | Galicia | M-Conservación de especies cinegéticas y hábitats | L-Especies cinegéticas con genética autóctona pura | Forestal | Sí, parcialmente |

| CÓDIGO | Nombre de la entidad | Nombre del acuerdo | ¿Se permite cazar en el terreno del acuerdo? | Características terreno NO CINEGÉTICO | Tipo de terreno cinegético donde se sitúa el acuerdo | Tipo de acuerdo | Año del acuerdo | Duración del acuerdo | Superficie en ha | Municipio | Provincia | Comunidad autónoma | Objetivo principal del acuerdo | Valores de conservación del acuerdo | Tipo de uso dominante en el terreno | Red Natura 2000 |
|---------|-------------------------------------------------------|-----------------------|----------------------------------------------|---------------------------------------|-------------------------------------------------------------------------------------------|------------------------------------------------------------------------------------------------------|-----------------|----------------------|------------------|--------------------------------|-----------|--------------------|---------------------------------------------------|----------------------------------------------------|-------------------------------------|------------------|
| UNITEGA | Unión de Asociaciones titulares de Tecores de Galicia | A PERDIZ | Sí | | TECOR (Terreno Cinegéticamente Ordenado) Artículo 11 de la Ley 13/2013 de caza de Galicia | D-Cesión de derechos cinegéticos (Contrato de cesión de uso por un tiempo determinado o en precario) | 2015 | 2015 + 25 AÑOS | 2.159 | CALVOS DE RANDIN | OU-RENSE | Galicia | M-Conservación de especies cinegéticas y hábitats | L-Especies cinegéticas con genética autóctona pura | Forestal | No |
| UNITEGA | Unión de Asociaciones titulares de Tecores de Galicia | TERRA DE CALDELAS | Sí | | TECOR (Terreno Cinegéticamente Ordenado) Artículo 11 de la Ley 13/2013 de caza de Galicia | D-Cesión de derechos cinegéticos (Contrato de cesión de uso por un tiempo determinado o en precario) | 2016 | 2016 + 25 AÑOS | 20.900 | CASTRO CALDELAS, MONTE-DERRAMO | OU-RENSE | Galicia | M-Conservación de especies cinegéticas y hábitats | L-Especies cinegéticas con genética autóctona pura | Forestal | Sí, parcialmente |
| UNITEGA | Unión de Asociaciones titulares de Tecores de Galicia | SANTA BARBARA | Sí | | TECOR (Terreno Cinegéticamente Ordenado) Artículo 11 de la Ley 13/2013 de caza de Galicia | D-Cesión de derechos cinegéticos (Contrato de cesión de uso por un tiempo determinado o en precario) | 2016 | 2016 + 25 AÑOS | 2.672 | RIBADAVIA, CENLLE | OU-RENSE | Galicia | M-Conservación de especies cinegéticas y hábitats | L-Especies cinegéticas con genética autóctona pura | Forestal, Cultivos | No |
| UNITEGA | Unión de Asociaciones titulares de Tecores de Galicia | PIXEIROS | Sí | | TECOR (Terreno Cinegéticamente Ordenado) Artículo 11 de la Ley 13/2013 de caza de Galicia | D-Cesión de derechos cinegéticos (Contrato de cesión de uso por un tiempo determinado o en precario) | 2015 | 2015 + 25 AÑOS | 2.527 | VIANADO BOLO | OU-RENSE | Galicia | M-Conservación de especies cinegéticas y hábitats | L-Especies cinegéticas con genética autóctona pura | Forestal | No |
| UNITEGA | Unión de Asociaciones titulares de Tecores de Galicia | SAN TROCA DO E CIDADE | Sí | | TECOR (Terreno Cinegéticamente Ordenado) Artículo 11 de la Ley 13/2013 de caza de Galicia | D-Cesión de derechos cinegéticos (Contrato de cesión de uso por un tiempo determinado o en precario) | 2016 | 2016 + 25 AÑOS | 6.416,50 | CARBALLIÑO, PUNXÍN, SAN AMARO | OU-RENSE | Galicia | M-Conservación de especies cinegéticas y hábitats | L-Especies cinegéticas con genética autóctona pura | Forestal, Cultivos | No |
| UNITEGA | Unión de Asociaciones titulares de Tecores de Galicia | SAN XOAN DE RANDIN | Sí | | TECOR (Terreno Cinegéticamente Ordenado) Artículo 11 de la Ley 13/2013 de caza de Galicia | D-Cesión de derechos cinegéticos (Contrato de cesión de uso por un tiempo determinado o en precario) | 2015 | 2015 + 25 AÑOS | 2.190 | CALVOS DE RANDIN | OU-RENSE | Galicia | M-Conservación de especies cinegéticas y hábitats | L-Especies cinegéticas con genética autóctona pura | Forestal | Sí, parcialmente |
| UNITEGA | Unión de Asociaciones titulares de Tecores de Galicia | ALTO DA MAMOA | Sí | | TECOR (Terreno Cinegéticamente Ordenado) Artículo 11 de la Ley 13/2013 de caza de Galicia | D-Cesión de derechos cinegéticos (Contrato de cesión de uso por un tiempo determinado o en precario) | 2015 | 2015 + 25 AÑOS | 6.940 | GUITIRIZ | LUGO | Galicia | M-Conservación de especies cinegéticas y hábitats | L-Especies cinegéticas con genética autóctona pura | Forestal, Pastizales | No |
| UNITEGA | Unión de Asociaciones titulares de Tecores de Galicia | SAN AGUSTIN | Sí | | TECOR (Terreno Cinegéticamente Ordenado) Artículo 11 de la Ley 13/2013 de caza de Galicia | D-Cesión de derechos cinegéticos (Contrato de cesión de uso por un tiempo determinado o en precario) | 2015 | 2015 + 25 AÑOS | 4.498 | AVION | OU-RENSE | Galicia | M-Conservación de especies cinegéticas y hábitats | L-Especies cinegéticas con genética autóctona pura | Forestal | No |
| UNITEGA | Unión de Asociaciones titulares de Tecores de Galicia | ORDES | Sí | | TECOR (Terreno Cinegéticamente Ordenado) Artículo 11 de la Ley 13/2013 de caza de Galicia | D-Cesión de derechos cinegéticos (Contrato de cesión de uso por un tiempo determinado o en precario) | 2015 | 2015 + 25 AÑOS | 8.540 | ORDES, TORDOIA | A Coruña | Galicia | M-Conservación de especies cinegéticas y hábitats | L-Especies cinegéticas con genética autóctona pura | Forestal | No |
| UNITEGA | Unión de Asociaciones titulares de Tecores de Galicia | MONTERREI | Sí | | TECOR (Terreno Cinegéticamente Ordenado) Artículo 11 de la Ley 13/2013 de caza de Galicia | D-Cesión de derechos cinegéticos (Contrato de cesión de uso por un tiempo determinado o en precario) | 2015 | 2015 + 25 AÑOS | 9.672 | MONTERREI | Ourense | Galicia | M-Conservación de especies cinegéticas y hábitats | L-Especies cinegéticas con genética autóctona pura | Forestal, Cultivos | No |
| UNITEGA | Unión de Asociaciones titulares de Tecores de Galicia | MATACABRITA | Sí | | TECOR (Terreno Cinegéticamente Ordenado) Artículo 11 de la Ley 13/2013 de caza de Galicia | D-Cesión de derechos cinegéticos (Contrato de cesión de uso por un tiempo determinado o en precario) | 2015 | 2015 + 25 AÑOS | 2.304 | O BARCO DE VALDEORRAS | Ourense | Galicia | M-Conservación de especies cinegéticas y hábitats | L-Especies cinegéticas con genética autóctona pura | Forestal | No |

| CÓDIGO | Nombre de la entidad | Nombre del acuerdo | ¿Se permite cazar en el terreno del acuerdo? | Características terreno NO CINEGÉTICO | Tipo de terreno cinegético donde se sitúa el acuerdo | Tipo de acuerdo | Año del acuerdo | Duración del acuerdo | Superficie en ha | Municipio | Provincia | Comunidad autónoma | Objetivo principal del acuerdo | Valores de conservación del acuerdo | Tipo de uso dominante en el terreno | Red Natura 2000 |
|----------|---------------------------------------------------------------------|--------------------|----------------------------------------------|---------------------------------------|-------------------------------------------------------------------------------------------|------------------------------------------------------------------------------------------------------|-----------------|--------------------------------------|------------------|----------------------------|------------|--------------------|---------------------------------------------------|--------------------------------------------------------------------------------------|-------------------------------------|------------------|
| UNITEGA | Unión de Asociaciones titulares de Tecores de Galicia | LAMA GRANDE | Sí | | TECOR (Terreno Cinegéticamente Ordenado) Artículo 11 de la Ley 13/2013 de caza de Galicia | D-Cesión de derechos cinegéticos (Contrato de cesión de uso por un tiempo determinado o en precario) | 2016 | 2016 + 25 AÑOS | 3.995 | Lancara, O Corgo, O Páramo | Ourense | Galicia | M-Conservación de especies cinegéticas y hábitats | L-Especies cinegéticas con genética autóctona pura | Forestal, Pastizales | No |
| UNITEGA | Unión de Asociaciones titulares de Tecores de Galicia | OZA DOS RIOS | Sí | | TECOR (Terreno Cinegéticamente Ordenado) Artículo 11 de la Ley 13/2013 de caza de Galicia | D-Cesión de derechos cinegéticos (Contrato de cesión de uso por un tiempo determinado o en precario) | 2015 | 2015 + 25 AÑOS | 6.600 | OZA DOS RIOS | A Coruña | Galicia | M-Conservación de especies cinegéticas y hábitats | L-Especies cinegéticas con genética autóctona pura | Forestal, Pastizales | No |
| UNITEGA | Unión de Asociaciones titulares de Tecores de Galicia | OS CASTROS | Sí | | TECOR (Terreno Cinegéticamente Ordenado) Artículo 11 de la Ley 13/2013 de caza de Galicia | D-Cesión de derechos cinegéticos (Contrato de cesión de uso por un tiempo determinado o en precario) | 2015 | 2015 + 25 AÑOS | 9.721 | PANTON | Lugo | Galicia | M-Conservación de especies cinegéticas y hábitats | L-Especies cinegéticas con genética autóctona pura | Forestal, Pastizales | No |
| UNITEGA | Unión de Asociaciones titulares de Tecores de Galicia | COTO DO CASTRO | Sí | | TECOR (Terreno Cinegéticamente Ordenado) Artículo 11 de la Ley 13/2013 de caza de Galicia | D-Cesión de derechos cinegéticos (Contrato de cesión de uso por un tiempo determinado o en precario) | 2015 | 2015 + 25 AÑOS | 2.903 | A ESTRADA | Pontevedra | Galicia | M-Conservación de especies cinegéticas y hábitats | L-Especies cinegéticas con genética autóctona pura | Forestal, Pastizales | No |
| UNITEGA | Unión de Asociaciones titulares de Tecores de Galicia | LEIRO | Sí | | TECOR (Terreno Cinegéticamente Ordenado) Artículo 11 de la Ley 13/2013 de caza de Galicia | D-Cesión de derechos cinegéticos (Contrato de cesión de uso por un tiempo determinado o en precario) | 2015 | 2015 + 25 AÑOS | 2.656 | LEIRO | Ourense | Galicia | M-Conservación de especies cinegéticas y hábitats | L-Especies cinegéticas con genética autóctona pura | Forestal, Cultivos | No |
| UNITEGA | Unión de Asociaciones titulares de Tecores de Galicia | TECOR CERVEIRA | Sí | | TECOR (TERRENO CINEGÉTICAMENTE ORDENADO) Artº 11 de la Ley 13/2013 de caza de Galicia | D-Cesión de derechos cinegéticos (Contrato de cesión de uso por un tiempo determinado o en precario) | 2015 | 2015 y tiene una duración de 25 años | 2.638 | Vilariño de Conso | Ourense | Galicia | M-Conservación de especies cinegéticas y hábitats | L-Especies cinegéticas con genética autóctona pura | Forestal | Sí, totalmente |
| XURESTEC | Asociación de Tecores del Parque Natural Baixa Limia-Serra do Xurés | LOBIOS | Sí | | Tecor (Terreno Cinegéticamente Ordenado) Artículo 11 de la Ley 13/2013 de caza de Galicia | D-Cesión de derechos cinegéticos (Contrato de cesión de uso por un tiempo determinado o en precario) | 2015 | 2015- 25 años | 6.004 | LOBIOS | Ourense | Galicia | M-Conservación de especies cinegéticas y hábitats | C-Anexos de la Directiva de Aves, L-Especies cinegéticas con genética autóctona pura | Forestal | Sí, parcialmente |
| XURESTEC | Asociación de Tecores del Parque Natural Baixa Limia-Serra do Xurés | MUIÑOS-LOBIOS | Sí | | Tecor (Terreno Cinegéticamente Ordenado) Artículo 11 de la Ley 13/2013 de caza de Galicia | D-Cesión de derechos cinegéticos (Contrato de cesión de uso por un tiempo determinado o en precario) | 2015 | 2015- 25 años | 5.535 | MUIÑOS, LOBIOS | Ourense | Galicia | M-Conservación de especies cinegéticas y hábitats | C-Anexos de la Directiva de Aves, L-Especies cinegéticas con genética autóctona pura | Forestal | No |
| XURESTEC | Asociación de Tecores del Parque Natural Baixa Limia-Serra do Xurés | PRADO | Sí | | Tecor (Terreno Cinegéticamente Ordenado) Artículo 11 de la Ley 13/2013 de Caza de Galicia | D-Cesión de derechos cinegéticos (Contrato de cesión de uso por un tiempo determinado o en precario) | 2015 | 2015- 25 años | 2.304 | Muiños | Ourense | Galicia | M-Conservación de especies cinegéticas y hábitats | C-Anexos de la Directiva de Aves, L-Especies cinegéticas con genética autóctona pura | Forestal | Sí, parcialmente |
| XURESTEC | Asociación de Tecores del Parque Natural Baixa Limia-Serra do Xurés | CALVOS DE RANDIN | Sí | | Tecor (Terreno Cinegéticamente Ordenado) Artículo 11 de la Ley 13/2013 de caza de Galicia | D-Cesión de derechos cinegéticos (Contrato de cesión de uso por un tiempo determinado o en precario) | 2015 | 2015- 25 años | 5.301 | Calvos de Randin | Ourense | Galicia | M-Conservación de especies cinegéticas y hábitats | C-Anexos de la Directiva de Aves, L-Especies cinegéticas con genética autóctona pura | Forestal | Sí, parcialmente |
| XURESTEC | Asociación de Tecores del Parque Natural Baixa Limia-Serra do Xurés | ENTRIMO | Sí | | TECOR (Terreno cinegéticamente ordenado) Artículo 11 de la Ley 13/2013 de caza de Galicia | D-Cesión de derechos cinegéticos (Contrato de cesión de uso por un tiempo determinado o en precario) | 2016 | 2016 + 25 años | 9300 | Entrimo | Ourense | Galicia | M-Conservación de especies cinegéticas y hábitats | L-Especies cinegéticas con genética autóctona pura | Forestal | Sí, parcialmente |

| CÓDIGO | Nombre de la entidad | Nombre del acuerdo | ¿Se permite cazar en el terreno del acuerdo? | Características terreno NO CINEGÉTICO | Tipo de terreno cinegético donde se sitúa el acuerdo | Tipo de acuerdo | Año del acuerdo | Duración del acuerdo | Superficie en ha | Municipio | Provincia | Comunidad autónoma | Objetivo principal del acuerdo | Valores de conservación del acuerdo | Tipo de uso dominante en el terreno | Red Natura 2000 |
|--------------|---------------------------------------------------------------------|--------------------------------------------------------|----------------------------------------------|---------------------------------------|-------------------------------------------------------------------------------------------|------------------------------------------------------------------------------------------------------|-----------------|----------------------|------------------|-----------------------------------|-----------|--------------------|---------------------------------------------------|-------------------------------------------------------------------------------------------------------------------------------------------------------------------------------------------------------------------------------------------------------------------------------------------------------------|-------------------------------------------------------------------|------------------|
| XURESTEC | Asociación de Tecores del Parque Natural Baixa Limia-Serra do Xurés | BANDE | Sí | | TECOR (Terreno Cinegéticamente Ordenado) Artículo 11 de la Ley 13/2013 de caza de Galicia | D-Cesión de derechos cinegéticos (Contrato de cesión de uso por un tiempo determinado o en precario) | 2015 | 2015 + 25 años | 9.764 | Bande, Rairiz de Veiga, Vereá | Ourense | Galicia | M-Conservación de especies cinegéticas y hábitats | L-Especies cinegéticas con genética autóctona pura | Forestal | Sí, parcialmente |
| XURESTEC | Asociación de Tecores del Parque Natural Baixa Limia-Serra do Xurés | RIBEIRA DA BAIXA LIMIA | Sí | | TECOR (Terreno Cinegéticamente Ordenado) Artículo 11 de la Ley 13/2013 de caza de Galicia | D-Cesión de derechos cinegéticos (Contrato de cesión de uso por un tiempo determinado o en precario) | 2015 | 2015 + 25 AÑOS | 4.498 | Lobeira, Bande | Ourense | Galicia | M-Conservación de especies cinegéticas y hábitats | L-Especies cinegéticas con genética autóctona pura | Forestal | Sí, parcialmente |
| XURESTEC | Asociación de Tecores del Parque Natural Baixa Limia-Serra do Xurés | REGUMASA | Sí | | Tecor (Terreno Cinegéticamente Ordenado) Artículo 11 de la Ley 13/2013 de caza de Galicia | D-Cesión de derechos cinegéticos (Contrato de cesión de uso por un tiempo determinado o en precario) | 2015 | 2015- 25 Años | 3.392 | Muiños | Ourense | Galicia | M-Conservación de especies cinegéticas y hábitats | C-Anexos de la Directiva de Aves, L-Especies cinegéticas con genética autóctona pura | Forestal | Sí, parcialmente |
| ABEC | Associació Balear d'Entitas de Caça | Coto de caza cinegetico | Sí | | A-Coto Privado de caza | D-Cesión de derechos cinegéticos (Contrato de cesión de uso por un tiempo determinado o en precario) | 1977 | Indefinido | 1150 | Lloret | Mallorca | Illes Balears | M-Conservación de especies cinegéticas y hábitats | L-Especies cinegéticas con genética autóctona pura | Forestal, Cultivos, Pastizales | No |
| ABEC | Associació Balear d'Entitas de Caça | Coto de caza de Santany | Sí | | A-Coto Privado de caza | D-Cesión de derechos cinegéticos (Contrato de cesión de uso por un tiempo determinado o en precario) | 1975 | Indefinido | 7500 | Santany | Mallorca | Illes Balears | M-Conservación de especies cinegéticas y hábitats | L-Especies cinegéticas con genética autóctona pura | Forestal, Cultivos, Zonas marinas y costeras | No |
| ABEC | Associació Balear d'Entitas de Caça | Cotos de caza cinegeticos | Sí | | A-Coto Privado de caza | D-Cesión de derechos cinegéticos (Contrato de cesión de uso por un tiempo determinado o en precario) | 1976 | Indefinido | 3313 | Alcudia | Mallorca | Illes Balears | M-Conservación de especies cinegéticas y hábitats | L-Especies cinegéticas con genética autóctona pura | Forestal, Cultivos, Riberas y humedales, Zonas marinas y costeras | No |
| ACClubí | Societat de Caçadors Lupino de Llubí | Coto de caza cinegetico | Sí | | A-Coto Privado de caza | D-Cesión de derechos cinegéticos (Contrato de cesión de uso por un tiempo determinado o en precario) | 1977 | Indefinido | 2.364 | Llubí | Mallorca | Illes Balears | M-Conservación de especies cinegéticas y hábitats | L-Especies cinegéticas con genética autóctona pura | Forestal, Cultivos, Pastizales | No |
| ACMSalut | Societat de Caçadors Sa Guàtlera de Maria de la Salut | Cesión de tierras de propietarios para un coto de caza | Sí | | A-Coto Privado de caza | H-OTRO | 1979 | Indefinido | 2.313 | Maria de la Salut, Sineu y Ariany | Mallorca | Illes Balears | M-Conservación de especies cinegéticas y hábitats | Fauna cinegetica y habitats | Forestal, Cultivos, Pastizales | No |
| ACSoller | Societat de Propietaris i Caçadors Monts Reials de Soller | Coto de caza cinegetico | Sí | | A-Coto Privado de caza | D-Cesión de derechos cinegéticos (Contrato de cesión de uso por un tiempo determinado o en precario) | 2003 | Indefinido | 688,09 | Soller | Mallorca | Illes Balears | M-Conservación de especies cinegéticas y hábitats | L-Especies cinegéticas con genética autóctona pura | Forestal, Cultivos, Pastizales, Zonas marinas y costeras | No |
| ACStaEugenia | Societat de Caçadors Puig Marron de Santa Eugenia | Coto de caza cinegetico | Sí | | A-Coto Privado de caza | D-Cesión de derechos cinegéticos (Contrato de cesión de uso por un tiempo determinado o en precario) | 1977 | Indefinido | 1.413 | 7142 | Mallorca | Illes Balears | M-Conservación de especies cinegéticas y hábitats | L-Especies cinegéticas con genética autóctona pura | Forestal, Cultivos, Pastizales | No |
| ADECANA | Asociación de Cazadores Navarros ADECANA | CASEDA | Sí | | B-Coto Social de caza | D-Cesión de derechos cinegéticos (Contrato de cesión de uso por un tiempo determinado o en precario) | 2016 | 5 | 8.848 | CASEDA | Navarra | Navarra | A-Restauración y recuperación de hábitats | E-Reptiles, Anexo II de la Directiva de Hábitats, F-Peces, Anexo II de la Directiva de Hábitats, G-Invertebrados, Anexo II de la Directiva de Hábitats, J-Especies incluidas en los catálogos regionales de especies amenazadas bajo las categorías "en peligro de extinción", "amenazadas" o "vulnerables" | Forestal, Cultivos | No |

| CÓDIGO | Nombre de la entidad | Nombre del acuerdo | ¿Se permite cazar en el terreno del acuerdo? | Características terreno NO CINEGÉTICO | Tipo de terreno cinegético donde se sitúa el acuerdo | Tipo de acuerdo | Año del acuerdo | Duración del acuerdo | Superficie en ha | Municipio | Provincia | Comunidad autónoma | Objetivo principal del acuerdo | Valores de conservación del acuerdo | Tipo de uso dominante en el terreno | Red Natura 2000 |
|-----------|-----------------------------------------------------------------------------------------------------|----------------------------------------------------------------------------------------------------------------------------|----------------------------------------------|---------------------------------------------|------------------------------------------------------|------------------------------------------------------------------------------------------------------|-----------------|----------------------|------------------|-----------------|-----------|--------------------|------------------------------------------------|------------------------------------------------------------------------------------------------------------------------------------------------------------------------------------------------------------------------------------------|-------------------------------------|-----------------|
| ADECANA | Asociación de Cazadores Navarros ADECANA | GALLIPIENZO | SÍ | | B-Coto Social de caza | D-Cesión de derechos cinegéticos (Contrato de cesión de uso por un tiempo determinado o en precario) | 2015 | 5 | 5.305 | GALLIPIENZO | Navarra | Navarra | L-Favorecer la presencia de especies concretas | I-Especies incluidas en los catálogos nacionales de especies amenazadas bajo las categorías "en peligro de extinción", "amenazadas" o "vulnerables", L-Especies cinegéticas con genética autóctona pura | Forestal, Cultivos | No |
| ADECANA | Asociación de Cazadores Navarros ADECANA | LUMBIER | SÍ | | B-Coto Social de caza | D-Cesión de derechos cinegéticos (Contrato de cesión de uso por un tiempo determinado o en precario) | 2016 | 5 | 6.376 | LUMBIER | Navarra | Navarra | L-Favorecer la presencia de especies concretas | C-Anexos de la Directiva de Aves, D-Mamíferos, Anexo II de la Directiva de Hábitats, I-Especies incluidas en los catálogos nacionales de especies amenazadas bajo las categorías "en peligro de extinción", "amenazadas" o "vulnerables" | Forestal, Cultivos, Pastizales | No |
| ASCAPEBAR | Asociación de Cazadores y Pescadores de Bardenas Reales de Navarra (ASCAPEBAR) | RECUPERACIÓN DEL CONEJO SILVESTRE | | | B-Coto Social de caza | H-OTRO | 2002 | Indefinido | 25.000 | Bardenas Reales | Navarra | Navarra | L-Favorecer la presencia de especies concretas | A-Hábitats de interés comunitario B-Hábitats prioritarios C-Anexos de la Directiva de Aves | | SÍ |
| ASOBAR | Asociación de Cazadores y Pescadores de Bardenas Reales y Comunidad de Regantes del Ferial (ASOBAR) | Preservación sostenible del patrimonio natural agrícola, faunístico, cinegético y ganadero; y su ordenado aprovechamiento. | SÍ | | B-Coto Social de caza | H-OTRO | 2002 | Indefinido | 16.902 | Bardenas Reales | Navarra | Navarra | A-Restauración y recuperación de hábitats | A-Hábitats de interés comunitario B-Hábitats prioritarios C-Anexos de la Directiva de Aves | | SÍ |
| ASOBAR | Asociación de Cazadores y Pescadores de Bardenas Reales y Comunidad de Regantes del Ferial (ASOBAR) | PUNTO DE ALIMENTACIÓN PARA AVES NECRÓFAGAS EN EL PARQUE NATURAL DE BARDENAS REALES DE NAVARRA | NO | B-Finca cercada donde no se permite la caza | Reserva | H-OTRO | 2015 | Indefinido | 2 | Bardenas Reales | Navarra | Navarra | C-Conservación de especies de fauna | | | SÍ |

Autor: Óscar Prada, Fundación Biodiversidad, Ministerio para la Transición Ecológica

Diseño y maquetación: Sara Pérez Fariñas

Fotografías:

Portada y página 6. Alejandro Asensio Guimeral. Parque Natural Bahía de Cádiz

Pág. 7. Óscar Prada

Pág. 8. Asociación de Naturalistas Palentinos

Pág. 9. Óscar Prada

Pág. 15. Juan Martín

Pág. 16. Javier David Novales Caballo. La Geria, convivencia con los volcanes

Pág. 23. Amador Campesino Alfonso. La ribera

Pág. 35. Óscar Carrasco Ragel. La Janda

Pág. 53. Asociación Red Cambera. Río Camesa, Cantabria

Pág. 54. ADECANA Asociación de Cazadores de Navarra

Pág. 62. Óscar Prada

Pág. 65. Asociación de Vecinos de Ulía

Pág. 66. Ana Rengifo. Dehesa extremeña en primavera

Pág. 71. Universidad de Vigo

Pág. 73. Juan José González Vega. Lobo



20
AÑOS

Fundación Biodiversidad

Peñuelas, 10 (acceso garaje) 28005 - Madrid | fundacion-biodiversidad.es

